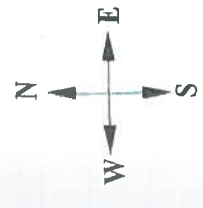


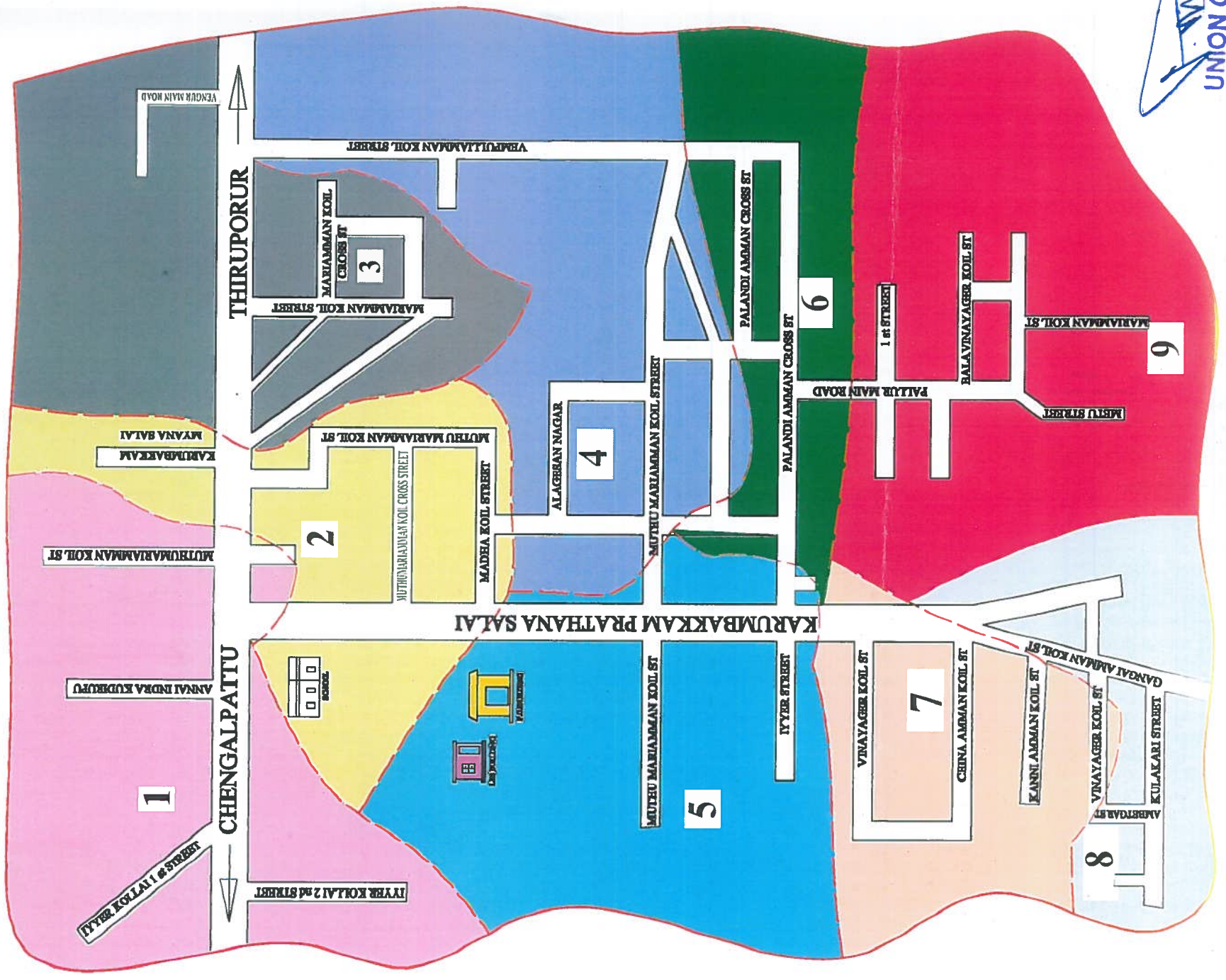

**CHENGALPATTU DISTRICT
THIRUPOUR PANCHAYAT UNION
KARUMBAKKAM PANCHAYAT**

DELIMITATION OF VILLAGE PANCHAYAT WARD MAP AS PER 2011 SENSUS POPULATION

SERUNGUNDRAM PANCHAYAT



WARD NO	STREET NAME	2011 - POPULATION
1	AYYER KOIL 1ST STREET AYYER KOIL 2ND STREET KARUMBAKKAM MAIN ROAD ANNAI INDRA KUDIRUPPU	327
2	MUTHUMARIAMMAN KOIL STREET MUTHUMARIAMMAN KOIL CROSS STREET MADHA KOIL STREET	331
3	MARIAMMAN KOIL STREET VENGUR MAIN ROAD AZHAKESAN NAGAR	359
4	MARIAMMAN KOIL STREET MADHA KOIL CROSS STREET VEMBULIAMMAN KOIL STREET PRATHANA SALAI	381
5	MARIAMMAN KOIL STREET AYYER STREET KULAKKARAI STREET	295
6	PAZHANDI AMMAN KOIL STREET PAZHANDI AMMAN KOIL 1ST STREET PAZHANDI AMMAN KOIL 2ND STREET KULAKKARAI STREET	288
7	VINAYAGAR KOIL STREET KANNIYAMMAN KOIL STREET CHINNAMMAN KOIL STREET VINAYAGAR KOIL STREET (POOZHILLUPAI)	277
8	GANGAIAMMAN KOIL STREET AMBETKAR KOIL STREET BALAVINAYAGAR KOIL STREET METTU STREET	366
9	MARIAMMAN KOIL STREET	388



MAILALAI PANCHAYAT

PERUNTHANDALAM PANCHAYAT

[Signature]
 UNION OVERSEER
 PANCHAYAT UNION
 THIRUPOUR

[Signature]
 ASSISTANT ENGINEER (R.D)
 PANCHAYAT UNION
 THIRUPPORUR

சான்று- 1

கிராம ஊராட்சியின் வீட்டுவரி கேட்பு பதிவேட்டினை
பரிசீலனை
செய்வதற்கான சான்று

கரும்பாக்கம் கிராம ஊராட்சி வீட்டு வரிக் கேட்புப் பதிவேட்டில் 31.03.2019 வரையுள்ள பதிவுகள் முழுமையாக மேற்கொள்ளப்பட்டுள்ளன என சான்றளிக்கப்படுகிறது.

மொத்த குக்கிராமங்கள்	வரிவிதிப்பு செய்யப்பட்ட கட்டடங்களின் எண்ணிக்கை	மொத்த கட்டடங்களின் எண்ணிக்கை	
		வணிகம் / நிறுவனம் தொடர்பானது	குடியிருப்பு வீடுகள்
5	955	108	847

இவ்விபரங்கள் சரிபார்த்தபின் எண்ணிக்கை சரியாக உள்ளது என சான்றளிக்கப்படுகிறது.

மண்டல துணை வட்டார
வளர்ச்சி அலுவலர்
திருப்போளூர்

துணை வட்டார வளர்ச்சி
அலுவலர் (குணிக்கை)
திருப்போளூர்

வட்டார வளர்ச்சி அலுவலர்(கி.ஊ)
திருப்போளூர்

சான்று- 2

வார்டு மறுவரையறை 100% சரியாக உள்ளதென உறுதிபடுத்தும் சான்று

1. கரும்பாக்கம் கிராம ஊராட்சி வீட்டு வரிகேட்பு பதிவேட்டில் 31.03.2019 அன்றுவரையுள்ள பதிவுகள் முழுமையாக சரிபார்த்து வரிவிதிப்பு செய்யப்பட்ட கட்டிடங்களின் எண்ணிக்கையில் வணிகம் தொடர்பான கட்டிடங்களின் எண்ணிக்கையை தவிர்த்து மீதமுள்ள குடியிருப்பு வீடுகளின் எண்ணிக்கை சரியாக கணக்கிடப்பட்டு வார்டு மறுவரையறை பணிக்கு எடுத்துக் கொள்ளப்பட்டன.
2. 2011ஆம் ஆண்டு மக்கள்தொகை கணக்கெடுப்பு புத்தகத்தில் உள்ளவாறு கிராம ஊராட்சிகளின் மக்கள்தொகை சரியாக படிவங்களில் எடுத்து எழுதப்பட்டுள்ளன.
3. உள்ளாட்சி வார்டு மறுவரையறை ஆணையத்தால் நிர்ணயம் செய்யப்பட்டபடி, கிராம ஊராட்சி வார்டுகளுக்கான படிவம் I(a) II(a) IV(a) ஊராட்சி ஒன்றிய வார்டுகளுக்கான படிவம் I(b) II(b) IV(b) மற்றும் மாவட்ட ஊராட்சி வார்டுகளுக்கான படிவம் I(c) II(c) IV(c)ஆகியவற்றை நன்கு சரிபார்க்கப்பட்டன.
4. களத்தில் நேரடி களஆய்வு செய்துபார்க்கப்பட்டதில் எந்த ஒரு குக்கிராமமோ, குடியிருப்போ, பகுதியோ, தெருவோ, வீடோ விடுபடாமல் 100 சதவீதம் சரிபார்த்து சரியாக இருப்பதை உறுதிசெய்யப்பட்டது.
5. அனைத்து வார்டுகளின் எல்லைகள் படிவங்களிலும், வரைபடங்களிலும் சரியாகவும், தெளிவாகவும் குறிப்பிடப்பட்டுள்ளது என்பதை ஒப்பிட்டு சரிபார்க்கப்பட்டன.
6. சாலைகள், உள்ளாட்சிக்கு சொந்தமான கட்டிடங்கள், அரசு கட்டிடங்கள், நீர்நிலைகள், பள்ளிகள், மேல்நிலை நீர்தேக்கத் தொட்டிகள், வார்டு எல்லைகள் ஆகியவை தெளிவாக வரைபடத்தில் குறிப்பிடப்பட்டுள்ளன.
7. வரைபடத்தில் வார்டுகளின் எண்கள் வடமேற்கில் தொடங்கி தென் கிழக்கில் முடிவுறும் வகையில் சரியாக வழங்கப்பட்டுள்ளன.

ஊராட்சி செயலர்
கரும்பாக்கம்

மண்டல துணை வட்டார
வளர்ச்சி அலுவலர்
திருப்போரூர்

வட்டார வளர்ச்சி
அலுவலர்(கி.ஊ)
திருப்போரூர்

வட்டார வளர்ச்சி
அலுவலர்(வ.ஊ)
திருப்போரூர்

சான்று- 3

வார்டு மறுவரையறை குறித்த வரைபடத்திற்கான சான்று

1. சாலைகள், உள்ளாட்சிக்கு சொந்தமான கட்டிடங்கள், அரசு கட்டிடங்கள், நீர்நிலைகள், பள்ளிகள், மேல்நிலை நீர்தேக்கத் தொட்டிகள், குடியிருப்புப் பகுதிகள் மற்றும் வார்டு எல்லைகள் ஆகியவை விடுபடாமல் தெளிவாக வரைபடத்தில் குறிப்பிடப்பட்டுள்ளன.
2. அனைத்து வார்டுகளின் எல்லைகள் படிவங்களிலும், வரைபடங்களிலும் சரியாகவும், தெளிவாகவும் குறிப்பிடப்பட்டுள்ளது என்பதை ஒப்பிட்டு சரிபார்க்கப்பட்டன.
3. வரைபடத்தில் வார்டுகளின் எண்கள் வடமேற்கில் தொடங்கி தென்கிழக்கில் முடிவறும் வகையில் சரியாக வழங்கப்பட்டுள்ளன.
4. மேற்கண்ட விவரங்களை வரைபடத்துடன் ஒப்பிட்டு பார்ப்பதின் மூலமாகவும், களத்தில் நேரடிஆய்வு செய்து சரிபார்த்ததின் படியும் சரியாக உள்ளன என சான்றளிக்கிறேன்.

ஒன்றிய மேற்பார்வையாளர்
திருப்போரூர்

ஒன்றியப் பொறியாளர் / உதவிப்பொறியாளர்
திருப்போரூர்

இணைப்பு - 1(அ)

(கிராம ஊராட்சி)

வார்டு மறுவரையறை (Delimitation) செய்வதற்கான வரைவு கருத்துருவிற்கான அடிப்படை விவரங்கள்

மாவட்டத்தின் பெயர் : செங்கல்பட்டு
 ஊராட்சி ஒன்றியத்தின் பெயர் : திருப்போரூர்
 கிராம ஊராட்சியின் பெயர் : கரும்பாக்கம்

வ. எண்	கிராம ஊராட்சியின் பெயர்	2011 கணக்கெடுப்புபடி மக்கள் தொகை	நிர்ணயிக்கப்பட்ட மொத்த வார்டுகளின் எண்ணிக்கை	குடியிருப்பு கட்டிடங்களின் மொத்த எண்ணிக்கை	ஒரு வார்டின் சராசரி மக்கள் தொகை கலம் (3) / கலம் (4)	ஒரு வார்டின் சராசரி குடியிருப்பு கட்டிடங்களின் எண்ணிக்கை கலம் (5) / கலம் (4)	ஒரு வீட்டின் சராசரி மக்கள் தொகை கலம் (6) / கலம் (7)	உத்தேசிக்கப்பட்டுள்ள வார்டின் எண்ணிக்கை	உத்தேசிக்கப்பட்டுள்ள வார்டில் உள்ள குடியிருப்புக் கட்டிடங்களின் எண்ணிக்கை	உத்தேசிக்கப்பட்டுள்ள மதிப்பீடு செய்யப்படும் மக்கள் தொகை கலம் (8) x கலம் (10)	மதிப்பீடு செய்யப்படும் மக்கள் தொகைக்கும் சராசரி மக்கள் தொகைக்கும் உள்ள வித்தியாசம் கலம் (11) - கலம் (6)	மதிப்பீடு செய்யப்படும் மக்கள் தொகைக்கும் சராசரி மக்கள் தொகைக்கும் உள்ள வித்தியாசத்தின் விழுக்காடு கலம் (12) x 100 / கலம் (6)	வித்தியாசத்திற்கான காரணம்	குறிப்பு
1	2	3	4	5	6	7	8	9	10	11	12	13	14	15
1	கரும்பாக்கம்	3012	9	847	335	94	3.556	1	92	327	-8	-2.39		
								2	93	331	-4	-1.19		
								3	101	359	24	7.16		
								4	107	381	46	13.73		
								5	83	295	-40	-11.94		
								6	81	288	-47	-14.03		
								7	78	277	-58	-17.31		
								8	103	366	31	9.25		
								9	109	388	53	15.82		
மொத்தம்									847	3012				

**இணைப்பு – 2(அ)
(கிராம ஊராட்சி)**

வார்டு வரைவு மறுவரையறைக்கான (Delimitation) அறிக்கை

மாவட்டத்தின் பெயர் : செங்கல்பட்டு
 ஊராட்சி ஒன்றியத்தின் பெயர் : திருப்போரூர்
 கிராம ஊராட்சியின் பெயர் : கரும்பாக்கம்

1.	வார்டு எண்	1
2.	இவ்வார்டில் உள்ளடங்கிய பகுதிகளின் பெயர்கள்	கரும்பாக்கம்
3.	வார்டின் சராசரி மக்கள் தொகை	335
4.	இவ்வார்டில் உள்ள கட்டிடங்களின் எண்ணிக்கை (தெரு வாரியாக)	1. அய்யர் கொல்லை 1வது தெரு : 12 2. அய்யர் கொல்லை 2வது தெரு : 25 3. கரும்பாக்கம் மெயின் ரோடு : 30 4. அன்னை இந்திரா குடியிருப்பு : 25 மொத்தம் : 92
5.	இவ்வார்டில் உள்ள வீடுகளின் எண்ணிக்கை (தெரு வாரியாக)	1. அய்யர் கொல்லை 1வது தெரு : 12 1 – 12 = 12 2. அய்யர் கொல்லை 2வது தெரு : 25 1 – 25 = 25 3. கரும்பாக்கம் மெயின் ரோடு : 30 1–9 = 9, 11=1, 13=1, 15–16=2, 19–25=7, 27–36=10 4. அன்னை இந்திரா குடியிருப்பு : 25 1–25 = 25 (மொத்த குடியிருப்புகள் – 92)
6.	இவ்வார்டின் எல்லைகள்	
	வடக்கு	சிறுங்குன்றம் ஊராட்சி
	கிழக்கு	2வது வார்டு
	தெற்கு	2வது மற்றும் 5வது வார்டு
	மேற்கு	பெருந்தண்டலம் ஊராட்சி
7.	இவ்வார்டின் மொத்த மக்கள் தொகை	327
8.	உள்ளாட்சி அமைப்பில் உள்ள இவ்வார்டின் மக்கள் தொகை ஒரு வார்டின் சராசரி மக்கள் தொகையைவிட குறைவாகவோ / கூடுதலாகவோ இருப்பின் அதற்கான காரணம்	-2.39%
9.	குறிப்பு	குறிப்பு ஏதுமில்லை

இடம் :
 தேதி :

கையொப்பம் :
 பெயர் :
 பதவி :

இணைப்பு – 2(அ)

(கிராம ஊராட்சி)

வார்டு வரைவு மறுவரையறைக்கான (Delimitation) அறிக்கை

மாவட்டத்தின் பெயர் : செங்கல்பட்டு

ஊராட்சி ஒன்றியத்தின் பெயர் : திருப்போளூர்

கிராம ஊராட்சியின் பெயர் : கரும்பாக்கம்

1.	வார்டு எண்	2
2.	இவ்வார்டில் உள்ளடங்கிய பகுதிகளின் பெயர்கள்	கரும்பாக்கம் காலணி
3.	வார்டின் சராசரி மக்கள் தொகை	335
4.	இவ்வார்டில் உள்ள கட்டடங்களின் எண்ணிக்கை (தெரு வாரியாக)	1. முத்துமாரியம்மன் கோயில் தெரு : 66 2. முத்துமாரியம்மன் கோயில் குறுக்குத் தெரு : 11 3. மாதா கோயில் தெரு : 16 மொத்தம் : 93
5.	இவ்வார்டில் உள்ள வீடுகளின் எண்ணிக்கை (தெரு வாரியாக)	1. முத்துமாரியம்மன் கோயில் தெரு : 66 1-24=24, 27-31=5, 33-41=9, 43-66=24, 68-71=4 2. முத்துமாரியம்மன் கோயில் குறுக்குத் தெரு : 11 1-8=8, 10-12=3 3. மாதா கோயில் தெரு : 16 1-13=13, 15-17=3 (மொத்த குடியிருப்புகள் – 93)
6.	இவ்வார்டின் எல்லைகள்	
	வடக்கு	சிறுங்குன்றம் ஊராட்சி மற்றும் 1வது வார்டு
	கிழக்கு	3வது வார்டு
	தெற்கு	4வது மற்றும் 5வது வார்டு
	மேற்கு	1வது வார்டு
7.	இவ்வார்டின் மொத்த மக்கள் தொகை	331
8.	உள்ளாட்சி அமைப்பில் உள்ள இவ்வார்டின் மக்கள் தொகை ஒரு வார்டின் சராசரி மக்கள் தொகையைவிட குறைவாகவோ / கூடுதலாகவோ இருப்பின் அதற்கான காரணம்	-1.19%
9.	குறிப்பு	குறிப்பு ஏதுமில்லை

இடம் :

தேதி :

கையொப்பம் :

பெயர் :

பதவி :

இணைப்பு – 2(அ)
(கிராம ஊராட்சி)

வார்டு வரைவு மறுவரையறைக்கான (Delimitation) அறிக்கை

மாவட்டத்தின் பெயர் : செங்கல்பட்டு

ஊராட்சி ஒன்றியத்தின் பெயர் : திருப்போரூர்

கிராம ஊராட்சியின் பெயர் : கரும்பாக்கம்

1.	வார்டு எண்	3
2.	இவ்வார்டில் உள்ளடங்கிய பகுதிகளின் பெயர்கள்	விரால்பாக்கம் கிராமம் மற்றும் காலணி
3.	வார்டின் சராசரி மக்கள் தொகை	335
4.	இவ்வார்டில் உள்ள கட்டங்களின் எண்ணிக்கை (தெரு வாரியாக)	1. மாரியம்மன் கோயில் தெரு : 42 2. வெங்கூர் பகுதி மெயின் ரோடு : 59 மொத்தம் : 101
5.	இவ்வார்டில் உள்ள வீடுகளின் எண்ணிக்கை (தெரு வாரியாக)	1. மாரியம்மன் கோயில் தெரு : 42 1-5=5, 8-9=2, 13-19=7, 21-45=25 47-49=3 2. வெங்கூர் பகுதி மெயின் ரோடு : 59 1- 10=10, 12-13=2, 15-20=6, 22-62=41 (மொத்த குடியிருப்புகள் – 101)
6.	இவ்வார்டின் எல்லைகள்	
	வடக்கு	சிறுங்குன்றம் ஊராட்சி
	கிழக்கு	மைலை ஊராட்சி
	தெற்கு	4வது வார்டு
	மேற்கு	2வது வார்டு
7.	இவ்வார்டின் மொத்த மக்கள் தொகை	359
8.	உள்ளாட்சி அமைப்பில் உள்ள இவ்வார்டின் மக்கள் தொகை ஒரு வார்டின் சராசரி மக்கள் தொகையைவிட குறைவாகவோ / கூடுதலாகவோ இருப்பின் அதற்கான காரணம்	7.16%
9.	குறிப்பு	குறிப்பு ஏதுமில்லை

இடம் :

தேதி :

கையொப்பம் :

பெயர் :

பதவி :

இணைப்பு – 2(அ)
(கிராம ஊராட்சி)

வார்டு வரைவு மறுவரையறைக்கான (Delimitation) அறிக்கை

மாவட்டத்தின் பெயர் : செங்கல்பட்டு
 ஊராட்சி ஒன்றியத்தின் பெயர் : திருப்போரூர்
 கிராம ஊராட்சியின் பெயர் : கரும்பாக்கம்

1.	வார்டு எண்	4
2.	இவ்வார்டில் உள்ளடங்கிய பகுதிகளின் பெயர்கள்	கரும்பாக்கம்
3.	வார்டின் சராசரி மக்கள் தொகை	335
4.	இவ்வார்டில் உள்ள கட்டங்களின் எண்ணிக்கை (தெரு வாரியாக)	1. அழகேசன் நகர் : 17 2. மாரியம்மன் கோயில் தெரு : 46 3. மாதா கோயில் தெரு : 8 4. வேம்புலியம்மன் கோயில் தெரு : 36 மொத்தம் : 107
5.	இவ்வார்டில் உள்ள வீடுகளின் எண்ணிக்கை (தெரு வாரியாக)	1. அழகேசன் நகர் : 17 1-17 = 17 2. மாரியம்மன் கோயில் தெரு : 46 1-46 = 46 3. மாதா கோயில் தெரு : 8 1-8 = 8 4. வேம்புலியம்மன் கோயில் தெரு : 36 1-32=32, 34-35=2, 37-38=2 (மொத்த குடியிருப்புகள் – 107)
6.	இவ்வார்டின் எல்லைகள்	
	வடக்கு	2வது மற்றும் 3வது வார்டு
	கிழக்கு	மைலை ஊராட்சி
	தெற்கு	6வது வார்டு
	மேற்கு	5வது வார்டு
7.	இவ்வார்டின் மொத்த மக்கள் தொகை	381
8.	உள்ளாட்சி அமைப்பில் உள்ள இவ்வார்டின் மக்கள் தொகை ஒரு வார்டின் சராசரி மக்கள் தொகையைவிட குறைவாகவோ / கூடுதலாகவோ இருப்பின் அதற்கான காரணம்	13.73%
9.	குறிப்பு	குறிப்பு ஏதுமில்லை

இடம் :
 தேதி :

கையொப்பம் :
 பெயர் :
 பதவி :

இணைப்பு – 2(அ)
(கிராம ஊராட்சி)

வார்டு வரைவு மறுவரையறைக்கான (Delimitation) அறிக்கை

மாவட்டத்தின் பெயர் : செங்கல்பட்டு
 ஊராட்சி ஒன்றியத்தின் பெயர் : திருப்போரூர்
 கிராம ஊராட்சியின் பெயர் : கரும்பாக்கம்

1.	வார்டு எண்	5
2.	இவ்வார்டில் உள்ளடங்கிய பகுதிகளின் பெயர்கள்	கரும்பாக்கம் கிராமம்
3.	வார்டின் சராசரி மக்கள் தொகை	335
4.	இவ்வார்டில் உள்ள கட்டங்களின் எண்ணிக்கை (தெரு வாரியாக)	1. கரும்பாக்கம் மெயின் ரோடு : 29 2. மாரியம்மன் கோயில் தெரு : 24 3. அய்யர் தெரு : 16 4. குளக்கரை தெரு : 14 மொத்தம் : 83
5.	இவ்வார்டில் உள்ள வீடுகளின் எண்ணிக்கை (தெரு வாரியாக)	1. கரும்பாக்கம் மெயின் ரோடு : 29 4-9=6, 12-13=2, 16-27=12, 31-34=4, 37-41=5 2. மாரியம்மன் கோயில் தெரு : 24 1-12=12, 14-25=12 3. அய்யர் தெரு : 16 1-5=5, 8-18=11 4. குளக்கரை தெரு : 14 1-14=14 (மொத்த குடியிருப்புகள் – 83)
6.	இவ்வார்டின் எல்லைகள்	
	வடக்கு	1வது வார்டு
	கிழக்கு	4வது வார்டு
	தெற்கு	7வது வார்டு
	மேற்கு	பெருந்தண்டலம் ஊராட்சி
7.	இவ்வார்டின் மொத்த மக்கள் தொகை	295
8.	உள்ளாட்சி அமைப்பில் உள்ள இவ்வார்டின் மக்கள் தொகையைவிட குறைவாகவோ / கூடுதலாகவோ இருப்பின் அதற்கான காரணம்	-11.94%
9.	குறிப்பு	குறிப்பு ஏதுமில்லை

இடம் :
 தேதி :

கையொப்பம் :
 பெயர் :
 பதவி :

இணைப்பு – 2(அ)
(கிராம ஊராட்சி)

வார்டு வரைவு மறுவரையறைக்கான (Delimitation) அறிக்கை

மாவட்டத்தின் பெயர் : செங்கல்பட்டு
 ஊராட்சி ஒன்றியத்தின் பெயர் : திருப்போரூர்
 கிராம ஊராட்சியின் பெயர் : கரும்பாக்கம்

1.	வார்டு எண்	6
2.	இவ்வார்டில் உள்ளடங்கிய பகுதிகளின் பெயர்கள்	இராயல்பட்டு கிராமம்
3.	வார்டின் சராசரி மக்கள் தொகை	335
4.	இவ்வார்டில் உள்ள கட்டங்களின் எண்ணிக்கை (தெரு வாரியாக)	1. பழன்டியம்மன் கோயில் தெரு : 42 2. பழன்டியம்மன் கோயில் 1வது தெரு : 17 3. பழன்டியம்மன் கோயில் 2வது தெரு : 12 4. குளக்கரை தெரு : 10 மொத்தம் : 81
5.	இவ்வார்டில் உள்ள வீடுகளின் எண்ணிக்கை (தெரு வாரியாக)	1. பழன்டியம்மன் கோயில் தெரு : 42 1-8=8, 10-11=2, 13-36=24, 47-54=8 2. பழன்டியம்மன் கோயில் 1வது தெரு : 17 1-17=17 3. பழன்டியம்மன் கோயில் 2வது தெரு : 12 1-8=8, 11-14=4 4. குளக்கரை தெரு : 10 15-24=10 (மொத்த குடியிருப்புகள் – 81)
6.	இவ்வார்டின் எல்லைகள்	
	வடக்கு	4வது வார்டு
	கிழக்கு	மைலை ஊராட்சி
	தெற்கு	9வது வார்டு
	மேற்கு	5வது வார்டு
7.	இவ்வார்டின் மொத்த மக்கள் தொகை	288
8.	உள்ளாட்சி அமைப்பில் உள்ள இவ்வார்டின் மக்கள் தொகை ஒரு வார்டின் சராசரி மக்கள் தொகையைவிட குறைவாகவோ / கூடுதலாகவோ இருப்பின் அதற்கான காரணம்	-14.03%
9.	குறிப்பு	குறிப்பு ஏதுமில்லை

இடம் :
 தேதி :

கையொப்பம் :
 பெயர் :
 பதவி :

இணைப்பு – 2(அ)
(கிராம ஊராட்சி)

வார்டு வரைவு மறுவரையறைக்கான (Delimitation) அறிக்கை

மாவட்டத்தின் பெயர் : செங்கல்பட்டு
 ஊராட்சி ஒன்றியத்தின் பெயர் : திருப்போரூர்
 கிராம ஊராட்சியின் பெயர் : கரும்பாக்கம்

1.	வார்டு எண்	7
2.	இவ்வார்டில் உள்ளடங்கிய பகுதிகளின் பெயர்கள்	கரும்பாக்கம் கிராமம் மற்றும் பூவிலுப்பை கிராமம்
3.	வார்டின் சராசரி மக்கள் தொகை	335
4.	இவ்வார்டில் உள்ள கட்டங்களின் எண்ணிக்கை (தெரு வாரியாக)	1. விநாயகர் கோயில் தெரு : 31 2. கன்னியம்மன் கோயில் தெரு (அ) இருளர் தெரு : 30 3. சின்னம்மன் கோயில் தெரு : 9 4. விநாயகர் கோயில் தெரு(பூவிலுப்பை கிராமம்) : 8 மொத்தம் : 78
5.	இவ்வார்டில் உள்ள வீடுகளின் எண்ணிக்கை (தெரு வாரியாக)	1. விநாயகர் கோயில் தெரு : 31 1-17=17, 20-28=9, 32-36=5 2. கன்னியம்மன் கோயில் தெரு (அ) இருளர் தெரு : 30 1-30=30 3. சின்னம்மன் கோயில் தெரு : 9 1-9=9 4. விநாயகர் கோயில் தெரு(பூவிலுப்பை கிராமம்) : 8 1-8=8 (மொத்த குடியிருப்புகள் – 78)
6.	இவ்வார்டின் எல்லைகள்	
	வடக்கு	5வது வார்டு
	கிழக்கு	8வது வார்டு மற்றும் 9வது வார்டு
	தெற்கு	8வது வார்டு
	மேற்கு	பெருந்தண்டலம் ஊராட்சி
7.	இவ்வார்டின் மொத்த மக்கள் தொகை	277
8.	உள்ளாட்சி அமைப்பில் உள்ள இவ்வார்டின் மக்கள் தொகை ஒரு வார்டின் சராசரி மக்கள் தொகையைவிட குறைவாகவோ / கூடுதலாகவோ இருப்பின் அதற்கான காரணம்	-17.31%
9.	குறிப்பு	குறிப்பு ஏதுமில்லை

இடம் :
 தேதி :

கையொப்பம் :
 பெயர் :
 பதவி :

இணைப்பு – 2(அ)
(கிராம ஊராட்சி)

வார்டு வரைவு மறுவரையறைக்கான (Delimitation) அறிக்கை

மாவட்டத்தின் பெயர் : செங்கல்பட்டு
 ஊராட்சி ஒன்றியத்தின் பெயர் : திருப்போரூர்
 கிராம ஊராட்சியின் பெயர் : கரும்பாக்கம்

1.	வார்டு எண்	8
2.	இவ்வார்டில் உள்ளடங்கிய பகுதிகளின் பெயர்கள்	பூவிலுப்பை கிராமம்
3.	வார்டின் சராசரி மக்கள் தொகை	335
4.	இவ்வார்டில் உள்ள கட்டங்களின் எண்ணிக்கை (தெரு வாரியாக)	1. கங்கையம்மன் கோயில் தெரு : 77 2. அம்பேத்கார் தெரு : 26 மொத்தம் : 103
5.	இவ்வார்டில் உள்ள வீடுகளின் எண்ணிக்கை (தெரு வாரியாக)	1. கங்கையம்மன் கோயில் தெரு : 77 1-30=30, 32-57=26, 59-71=13, 73-80=8 2. அம்பேத்கார் தெரு : 26 1-8=8, 10-11=2, 13-28=16 (மொத்த குடியிருப்புகள் – 103)
6.	இவ்வார்டின் எல்லைகள்	
	வடக்கு	7வது வார்டு
	கிழக்கு	9வது வார்டு
	தெற்கு	முள்ளிப்பாக்கம் ஊராட்சி
	மேற்கு	பெருந்தண்டலம் ஊராட்சி
7.	இவ்வார்டின் மொத்த மக்கள் தொகை	366
8.	உள்ளாட்சி அமைப்பில் உள்ள இவ்வார்டின் மக்கள் தொகையைவிட குறைவாகவோ / கூடுதலாகவோ இருப்பின் அதற்கான காரணம்	9.25%
9.	குறிப்பு	குறிப்பு ஏதுமில்லை

இடம் :
தேதி :

கையொப்பம் :
பெயர் :
பதவி :

இணைப்பு – 2(அ)
(கிராம ஊராட்சி)

வார்டு வரைவு மறுவரையறைக்கான (Delimitation) அறிக்கை

மாவட்டத்தின் பெயர் : செங்கல்பட்டு
 ஊராட்சி ஒன்றியத்தின் பெயர் : திருப்போரூர்
 கிராம ஊராட்சியின் பெயர் : கரும்பாக்கம்

1.	வார்டு எண்	9
2.	இவ்வார்டில் உள்ளடங்கிய பகுதிகளின் பெயர்கள்	பாலூர் கிராமம்
3.	வார்டின் சராசரி மக்கள் தொகை	335
4.	இவ்வார்டில் உள்ள கட்டங்களின் எண்ணிக்கை (தெரு வாரியாக)	1. பாலவிநாயகர் கோயில் தெரு : 55 2. மேட்டுத் தெரு : 45 3. மாரியம்மன் கோயில் தெரு : 9 மொத்தம் : 109
5.	இவ்வார்டில் உள்ள வீடுகளின் எண்ணிக்கை (தெரு வாரியாக)	1. பாலவிநாயகர் கோயில் தெரு : 55 1-3=3, 6-57=52 2. மேட்டுத் தெரு : 45 1-45=45 3. மாரியம்மன் கோயில் தெரு : 9 1-4=4, 6=1, 9-12=4 (மொத்த குடியிருப்புகள் – 109)
6.	இவ்வார்டின் எல்லைகள்	
	வடக்கு	6வது வார்டு
	கிழக்கு	மைலை ஊராட்சி
	தெற்கு	முள்ளிப்பாக்கம் ஊராட்சி
	மேற்கு	7வது வார்டு மற்றும் 8வது வார்டு
7.	இவ்வார்டின் மொத்த மக்கள் தொகை	388
8.	உள்ளாட்சி அமைப்பில் உள்ள இவ்வார்டின் மக்கள் தொகை ஒரு வார்டின் சராசரி மக்கள் தொகையைவிட குறைவாகவோ / கூடுதலாகவோ இருப்பின் அதற்கான காரணம்	15.82%
9.	குறிப்பு	குறிப்பு ஏதுமில்லை

இடம் :
 தேதி :

கையொப்பம் :
 பெயர் :
 பதவி :

இணைப்பு – 3 (அ)
சான்று
(எல்லை மறுவரையறை அலுவலரால் வழங்கப்பட வேண்டியது)

செங்கல்பட்டு மாவட்டம், திருப்போரூர் ஊராட்சி ஒன்றியம், **கரும்பாக்கம்** ஊராட்சியின் வார்டு எல்லை மறுவரையறையின்போது **கரும்பாக்கம்** ஊராட்சியின் எந்தப் பகுதியும் / நிலப்பரப்பும் விடுபடவில்லையென்றும், அருகிலுள்ள வேறு ஊரக / நகர்ப்புறத்தைச் சார்ந்த பகுதிகள் எதுவும் இதனுடன் சேர்க்கப்படவில்லை என்றும் சான்றளிக்கப்படுகிறது.

இடம் :	கையொப்பம் :
நாள் :	பெயர் :
	பதவி :

இணைப்பு – 3 (ஆ)
சான்று
(மாவட்ட எல்லை மறுவரையறை அலுவலரால் வழங்கப்பட வேண்டியது)

செங்கல்பட்டு மாவட்டம், திருப்போரூர் ஊராட்சி ஒன்றியம், **கரும்பாக்கம்** ஊராட்சியின் வார்டு எல்லை மறுவரையறையின்போது **கரும்பாக்கம்** ஊராட்சியின் எந்தப் பகுதியும் / நிலப்பரப்பும் விடுபடவில்லையென்றும், அருகிலுள்ள வேறு ஊரக / நகர்ப்புறத்தைச் சார்ந்த பகுதிகள் எதுவும் இதனுடன் சேர்க்கப்படவில்லை என்றும் சான்றளிக்கப்படுகிறது.

இடம் :	கையொப்பம் :
நாள் :	பெயர் :
	பதவி :

இணைப்பு – 4 (அ)
(கிராமஊராட்சி)
ஊரக உள்ளாட்சி அமைப்பு
வார்டு மறுவரையறை (Delimitation) கருத்துருவின்
ஒருங்கிணைக்கப்பட்டதொகுப்பு

மாவட்டத்தின் பெயர் : **செங்கல்பட்டு**
 ஊராட்சி ஒன்றியத்தின் பெயர் : **திருப்போரூர்**
 கிராம ஊராட்சியின் பெயர் : **கரும்பாக்கம்**

வார்டு எண்	மொத்த மக்கள் தொகை	வார்டின் எல்லைகள்			
		வடக்கு	கிழக்கு	தெற்கு	மேற்கு
1	2	3	4	5	6
1	327	சிறுங்குன்றம் ஊராட்சி	2வது வார்டு	2வது மற்றும் 5வது வார்டு	பெருந்தண்டலம் ஊராட்சி
2	331	சிறுங்குன்றம் ஊராட்சி மற்றும் 1வது ஊராட்சி	3வது வார்டு	4வது மற்றும் 5வது வார்டு	1வது வார்டு
3	359	சிறுங்குன்றம் ஊராட்சி	மைலை ஊராட்சி	4வது வார்டு	2வது வார்டு
4	381	2வது மற்றும் 3வது வார்டு	மைலை ஊராட்சி	6வது வார்டு	5வது வார்டு
5	295	1வது வார்டு	4வது வார்டு	7வது வார்டு	பெருந்தண்டலம் ஊராட்சி
6	288	4வது வார்டு	மைலை ஊராட்சி	9வது வார்டு	5வது வார்டு
7	277	5வது வார்டு	8வது மற்றும் 9வது வார்டு	8வது வார்டு	பெருந்தண்டலம் ஊராட்சி
8	366	7வது வார்டு	9வது வார்டு	முள்ளிப்பாக்கம் ஊராட்சி	பெருந்தண்டலம் ஊராட்சி
9	388	6வது வார்டு	மைலை ஊராட்சி	முள்ளிப்பாக்கம் ஊராட்சி	7வது மற்றும் 8வது வார்டு