

## வார்டு மறுவரையறை (Delimitation) செய்வதற்கான வரைவு கருத்துருவிற்கான அடிப்படை விவரங்கள்

மாவட்டத்தின் பெயர்-செங்கல்பட்டு

கிராம ஊராட்சியின் பெயர்-விராலூர்

ஊராட்சி ஒன்றியத்தின் பெயர்-மதுராந்தகம்

வ.எண்	கிராம ஊராட்சியின் பெயர்	2011 கணக்கெடுப்பு படி மக்கள் தொகை	நிரணியக்கப்பட்ட மொத்த வார்டுகளின் எண்ணிக்கை	குடியிருப்பு கட்டடங்களின் மொத்த எண்ணிக்கை	ஒரு வார்டின் சராசரி மக்கள் தொகை கலம் (3) / கலம் (4)	ஒரு வார்டின் சராசரி குடியிருப்பு கட்டடங்களின் எண்ணிக்கை கலம் (5) / கலம் (4)	ஒரு வார்டின் சராசரி மக்கள் தொகை கலம் (6) / கலம் (7)	உத்தேசிக்கப்பட்டுள்ள வார்டின் எண்ணிக்கை	உத்தேசிக்கப்பட்டுள்ள வார்டில் உள்ள குடியிருப்புக் கட்டடங்களின் எண்ணிக்கை	உத்தேசிக்கப்பட்டுள்ள வார்டில் மதிப்பீடு செய்யப்படும் மக்கள் தொகை கலம் (8) * கலம் (10)	மதிப்பீடு செய்யப்படும் மக்கள் தொகைக்கும் சராசரி மக்கள் தொகைக்கும் உள்ள வித்தியாசம் கலம் (11) - கலம் (6)	மதிப்பீடு செய்யப்படும் மக்கள் தொகைக்கும் சராசரி மக்கள் தொகைக்கும் உள்ள வித்தியாசத்தின் விழுக்காடு கலம் (12) * 100/கலம்	வித்தியாசத்திற்கான காரணம்	குறிப்பு
1	2	3	4	5	6	7	8	9	10	11	12	13	14	15
1	விராலூர்	907	6	239	151	40	3.79	1	49	186	35	23.01		
								2	48	182	31	20.50		
								3	35	133	-18	-11.92		
								4	32	121	-30	-19.67		
								5	30	114	-37	-24.69		
								6	45	171	20	12.97		
	மொத்தம்								239	907				

எல்லை மறுவரையறை அலுவலர் /  
வட்டார வளர்ச்சி அலுவலர் (வ.ஊ) / (கி.ஊ)  
விராலூர் ஊராட்சி  
மதுராந்தகம் ஊராட்சி ஒன்றியம்  
செங்கல்பட்டு மாவட்டம்

இணைப்பு -2 (அ)					
(கிராம ஊராட்சி)					
வரைவு வார்டு மறுவரையறைக்கான (Delimitation) அறிக்கை					
மாவட்டத்தின் பெயர்		:	செங்கல்பட்டு		
ஊராட்சி ஒன்றியத்தின் பெயர்		:	மதுராந்தகம்		
ஊராட்சியின் பெயர்		:	விராலூர்		
1	வார்டு எண்	1			
2	இவ்வார்டில் உள்ளடங்கிய பகுதிகளின்	நாகமலை			
3	வார்டின் சராசரி மக்கள் தொகை	151			
4	இவ்வார்டில் உள்ள கட்டடங்களின் எண்கள் (தெரு வாரியாக)	1	1வது மலை தெரு	:	8
		2	2வது மலை தெரு	:	13
		3	பள்ள தெரு	:	20
		4	சிவன் கோயில் தெரு	:	8
		<b>மொத்தம்</b>			
5	இவ்வார்டில் உள்ள வீடுகளின் எண்கள் (தெரு வாரியாக)	வ. எண்	தெருவின் பெயர்	கதவிலக்கம்	மொத்த வீடுகள்
		1	1வது மலை தெரு	1 - 8	8
		2	2வது மலை தெரு	1 - 2, 6-8, 10 - 11, 15- 16, 19 - 22	13
		3	பள்ள தெரு	23 - 30, 32 - 36, 36அ, 37, 40, 42 - 45	20
		4	சிவன் கோயில் தெரு	46 - 53	8
<b>மொத்தம்</b>				<b>49</b>	
6	இவ்வார்டின் எல்லைகள்				
	வடக்கு	பெரியவெண்மணி			
	கிழக்கு	வார்டு-2			
	தெற்கு	ஒணம்பாக்கம் ஊராட்சி			
	மேற்கு	ஒணம்பாக்கம் ஊராட்சி			
7	இவ்வார்டின் மொத்த மக்கள் தொகை	186			
8	விராலூர் உள்ளாட்சி அமைப்பில் உள்ள இவ்வார்டின் மக்கள் தொகை ஒரு வார்டின் சராசரி மக்கள் தொகையை விட குறைவாகவோ / கூடுதலாகவோ இருப்பின் அதற்கான காரணம்	---			
9	குறிப்பு	குறிப்பு ஏதுமில்லை			

இடம் -

தேதி -

எல்லை மறுவரையறை அலுவலர் /  
வட்டார வளர்ச்சி அலுவலர் (வ.ஊ) / (கி.ஊ)  
விராலூர் ஊராட்சி  
மதுராந்தகம் ஊராட்சி ஒன்றியம்  
செங்கல்பட்டு மாவட்டம்

இணைப்பு -2 (அ)					
(கிராம ஊராட்சி)					
வரைவு வார்டு மறுவரையறைக்கான (Delimitation) அறிக்கை					
மாவட்டத்தின் பெயர்		:	செங்கல்பட்டு		
ஊராட்சி ஒன்றியத்தின் பெயர்		:	மதுராந்தகம்		
ஊராட்சியின் பெயர்		:	விராலூர்		
1	வார்டு எண்	2			
2	இவ்வார்டில் உள்ளடங்கிய பகுதிகளின்	விராலூர் கிராமம் (ம) காலனி			
3	வார்டின் சராசரி மக்கள் தொகை	151			
4	இவ்வார்டில் உள்ள கட்டடங்களின் எண்கள் (தெரு வாரியாக)	1	பிள்ளையார் கோயில் தெரு	: 25	
		2	குயவர் தெரு	: 5	
		3	விராலூர் காலனி	: 16	
		4	நாகமலை சிவன் கோயில் தெரு	: 2	
		மொத்தம்			48
5	இவ்வார்டில் உள்ள வீடுகளின் எண்கள் (தெரு வாரியாக)	வ. எண்	தெருவின் பெயர்	கதவிலக்கம்	மொத்த வீடுகள்
		1	பிள்ளையார் கோயில் தெரு	1 - 11, 18 - 27, 31, 34 - 36	25
		2	குயவர் தெரு	12, 14 - 17	5
		3	விராலூர் காலனி	1 - 16	16
		4	நாகமலை சிவன் கோயில் தெரு	54,55	2
மொத்தம்			48		
6	இவ்வார்டின் எல்லைகள்				
	வடக்கு	பெரியவெண்மணி (பூண்டி)			
	கிழக்கு	வார்டு-3			
	தெற்கு	வார்டு-5 (ம) 4			
	மேற்கு	வார்டு-1			
7	இவ்வார்டின் மொத்த மக்கள் தொகை	182			
8	விராலூர் உள்ளாட்சி அமைப்பில் உள்ள இவ்வார்டின் மக்கள் தொகை ஒரு வார்டின் சராசரி மக்கள் தொகையை விட குறைவாகவோ / கூடுதலாகவோ இருப்பின் அதற்கான காரணம்	---			
9	குறிப்பு	குறிப்பு ஏதுமில்லை			

இடம் -  
தேதி -

எல்லை மறுவரையறை அலுவலர் /  
வட்டார வளர்ச்சி அலுவலர் (வ.ஊ) / (கி.ஊ)  
விராலூர் ஊராட்சி  
மதுராந்தகம் ஊராட்சி ஒன்றியம்  
செங்கல்பட்டு மாவட்டம்

இணைப்பு -2 (அ)					
(கிராம ஊராட்சி)					
வரைவு வார்டு மறுவரையறைக்கான (Delimitation) அறிக்கை					
மாவட்டத்தின் பெயர்		:	செங்கல்பட்டு		
ஊராட்சி ஒன்றியத்தின் பெயர்		:	மதுராந்தகம்		
ஊராட்சியின் பெயர்		:	விராலூர்		
1	வார்டு எண்	3			
2	இவ்வார்டில் உள்ளடங்கிய பகுதிகளின்	வெற்றிக்காடு கிராமம்			
3	வார்டின் சராசரி மக்கள் தொகை	151			
4	இவ்வார்டில் உள்ள கட்டடங்களின் எண்கள் (தெரு வாரியாக)	1	பஜனை கோயில் தெரு	:	22
		2	மாரியம்மன் கோயில் தெரு	:	9
		3	விராலூர் பிள்ளையார் கோயில் தெரு	:	4
		மொத்தம்			35
5	இவ்வார்டில் உள்ள வீடுகளின் எண்கள் (தெரு வாரியாக)	வ. எண்	தெருவின் பெயர்	கதவிலக்கம்	மொத்த வீடுகள்
		1	பஜனை கோயில் தெரு	1 – 11, 13 – 23	22
		2	மாரியம்மன் கோயில் தெரு	38 – 46	9
		3	விராலூர் பிள்ளையார் கோயில் தெரு	29,30,32, 33	4
		மொத்தம்			35
6	இவ்வார்டின் எல்லைகள்				
	வடக்கு	செங்காத்தூர் ஊராட்சி (இலத்தூர் ஊராட்சி ஒன்றியம்)			
	கிழக்கு	இலத்தூர் ஊராட்சி ஒன்றியம் (புதூர்)			
	தெற்கு	வார்டு-4			
	மேற்கு	வார்டு-2			
7	இவ்வார்டின் மொத்த மக்கள் தொகை	133			
8	விராலூர் உள்ளாட்சி அமைப்பில் உள்ள இவ்வார்டின் மக்கள் தொகை ஒரு வார்டின் சராசரி மக்கள் தொகையை விட குறைவாகவோ / கூடுதலாகவோ இருப்பின் அதற்கான காரணம்	---			
9	குறிப்பு	குறிப்பு ஏதுமில்லை			

இடம் -  
தேதி -

எல்லை மறுவரையறை அலுவலர் /  
வட்டார வளர்ச்சி அலுவலர் (வ.ஊ) / (கி.ஊ)  
விராலூர் ஊராட்சி  
மதுராந்தகம் ஊராட்சி ஒன்றியம்  
செங்கல்பட்டு மாவட்டம்

இணைப்பு -2 (அ)					
(கிராம ஊராட்சி)					
வரைவு வார்டு மறுவரையறைக்கான (Delimitation) அறிக்கை					
மாவட்டத்தின் பெயர்		:	செங்கல்பட்டு		
ஊராட்சி ஒன்றியத்தின் பெயர்		:	மதுராந்தகம்		
ஊராட்சியின் பெயர்		:	விராலூர்		
1	வார்டு எண்	4			
2	இவ்வார்டில் உள்ளடங்கிய பகுதிகளின்	வெற்றிக்காடு கிராமம் (ம) தேவனூர்			
3	வார்டின் சராசரி மக்கள் தொகை	151			
4	இவ்வார்டில் உள்ள கட்டடங்களின் எண்கள் (தெரு வாரியாக)	1	பஜணை கோயில் குறுக்கு தெரு	: 15	
		2	மாரியம்மன் கோயில் தெரு	: 17	
		மொத்தம்		32	
5	இவ்வார்டில் உள்ள வீடுகளின் எண்கள் (தெரு வாரியாக)	வ. எண்	தெருவின் பெயர்	கதவிலக்கம்	மொத்த வீடுகள்
		1	பஜணை கோயில் குறுக்கு தெரு	24 - 28, 28அ, 29 - 37	15
		2	மாரியம்மன் கோயில் தெரு	1 - 17	17
		மொத்தம்		32	
6	இவ்வார்டின் எல்லைகள்				
	வடக்கு	வார்டு-3			
	கிழக்கு	இலத்தூர் ஊராட்சி ஒன்றியம் (புதூர்)			
	தெற்கு	வார்டு-6			
	மேற்கு	வார்டு-5			
7	இவ்வார்டின் மொத்த மக்கள் தொகை	121			
8	விராலூர் உள்ளாட்சி அமைப்பில் உள்ள இவ்வார்டின் மக்கள் தொகை ஒரு வார்டின் சராசரி மக்கள் தொகையை விட குறைவாகவோ / கூடுதலாகவோ இருப்பின் அதற்கான காரணம்	---			
9	குறிப்பு	குறிப்பு ஏதுமில்லை			

இடம் -

தேதி -

எல்லை மறுவரையறை அலுவலர் /  
வட்டார வளர்ச்சி அலுவலர் (வ.ஊ) / (கி.ஊ)  
விராலூர் ஊராட்சி  
மதுராந்தகம் ஊராட்சி ஒன்றியம்  
செங்கல்பட்டு மாவட்டம்

இணைப்பு -2 (அ)					
(கிராம ஊராட்சி)					
வரைவு வார்டு மறுவரையறைக்கான (Delimitation) அறிக்கை					
மாவட்டத்தின் பெயர்		:	செங்கல்பட்டு		
ஊராட்சி ஒன்றியத்தின் பெயர்		:	மதுராந்தகம்		
ஊராட்சியின் பெயர்		:	விராலூர்		
1	வார்டு எண்	5			
2	இவ்வார்டில் உள்ளடங்கிய பகுதிகளின் பெயர்கள்	தேவானூர் கிராமம்			
3	வார்டின் சராசரி மக்கள் தொகை	151			
4	இவ்வார்டில் உள்ள கட்டடங்களின் எண்கள் (தெரு வாரியாக)	1	வன்னியர் தெரு	:	23
		2	மலை தெரு	:	7
		மொத்தம்		30	
5	இவ்வார்டில் உள்ள வீடுகளின் எண்கள் (தெரு வாரியாக)	வ. எண்	தெருவின் பெயர்	கதவிலக்கம்	மொத்த வீடுகள்
		1	வன்னியர் தெரு	1 - 23	23
		2	மலை தெரு	1 - 7	7
		மொத்தம்		30	
6	இவ்வார்டின் எல்லைகள்				
	வடக்கு	வார்டு-1 (ம) 2			
	கிழக்கு	வார்டு-4 (ம) 6			
	தெற்கு	வார்டு-6			
	மேற்கு	ஒணம்பாக்கம் ஊராட்சி			
7	இவ்வார்டின் மொத்த மக்கள் தொகை	114			
8	விராலூர் உள்ளாட்சி அமைப்பில் உள்ள இவ்வார்டின் மக்கள் தொகை ஒரு வார்டின் சராசரி மக்கள் தொகையை விட குறைவாகவோ / கூடுதலாகவோ இருப்பின் அதற்கான காரணம்	---			
9	குறிப்பு	குறிப்பு ஏதுமில்லை			

இடம் -

தேதி -

எல்லை மறுவரையறை அலுவலர் /  
வட்டார வளர்ச்சி அலுவலர் (வ.ஊ) / (கி.ஊ)  
விராலூர் ஊராட்சி  
மதுராந்தகம் ஊராட்சி ஒன்றியம்  
செங்கல்பட்டு மாவட்டம்

இணைப்பு -2 (அ)					
(கிராம ஊராட்சி)					
வரைவு வார்டு மறுவரையறைக்கான (Delimitation) அறிக்கை					
மாவட்டத்தின் பெயர்		:	செங்கல்பட்டு		
ஊராட்சி ஒன்றியத்தின் பெயர்		:	மதுராந்தகம்		
ஊராட்சியின் பெயர்		:	விராலூர்		
1	வார்டு எண்	6			
2	இவ்வார்டில் உள்ளடங்கிய பகுதிகளின் பெயர்கள்	வெள்ளரை			
3	வார்டின் சராசரி மக்கள் தொகை	151			
4	இவ்வார்டில் உள்ள கட்டடங்களின் எண்கள் (தெரு வாரியாக)	1	பாரதி தெரு	: 40	
		2	லட்சுமி தெரு	: 5	
		மொத்தம்			45
5	இவ்வார்டில் உள்ள வீடுகளின் எண்கள் (தெரு வாரியாக)	வ. எண்	தெருவின் பெயர்	கதவிலக்கம்	மொத்த வீடுகள்
		1	பாரதி தெரு	1-40	40
		2	லட்சுமி தெரு	1-5	5
		மொத்தம்			45
6	இவ்வார்டின் எல்லைகள்				
	வடக்கு	வார்டு-4			
	கிழக்கு	இலத்தூர் ஊராட்சி ஒன்றியம் (செய்யூர்)			
	தெற்கு	நல்லூர் ஊராட்சி			
	மேற்கு	வார்டு-5			
7	இவ்வார்டின் மொத்த மக்கள் தொகை	171			
8	விராலூர் உள்ளாட்சி அமைப்பில் உள்ள இவ்வார்டின் மக்கள் தொகை ஒரு வார்டின் சராசரி மக்கள் தொகையை விட குறைவாகவோ / கூடுதலாகவோ இருப்பின் அதற்கான காரணம்	---			
9	குறிப்பு	குறிப்பு ஏதுமில்லை			

இடம் -

தேதி -

எல்லை மறுவரையறை அலுவலர் /  
வட்டார வளர்ச்சி அலுவலர் (வ.ஊ) / (கி.ஊ)  
விராலூர் ஊராட்சி  
மதுராந்தகம் ஊராட்சி ஒன்றியம்  
செங்கல்பட்டு மாவட்டம்

இணைப்பு-4 (அ)

(கிராம ஊராட்சி)

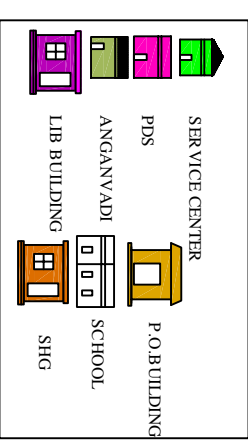
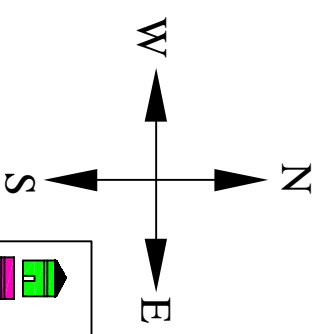
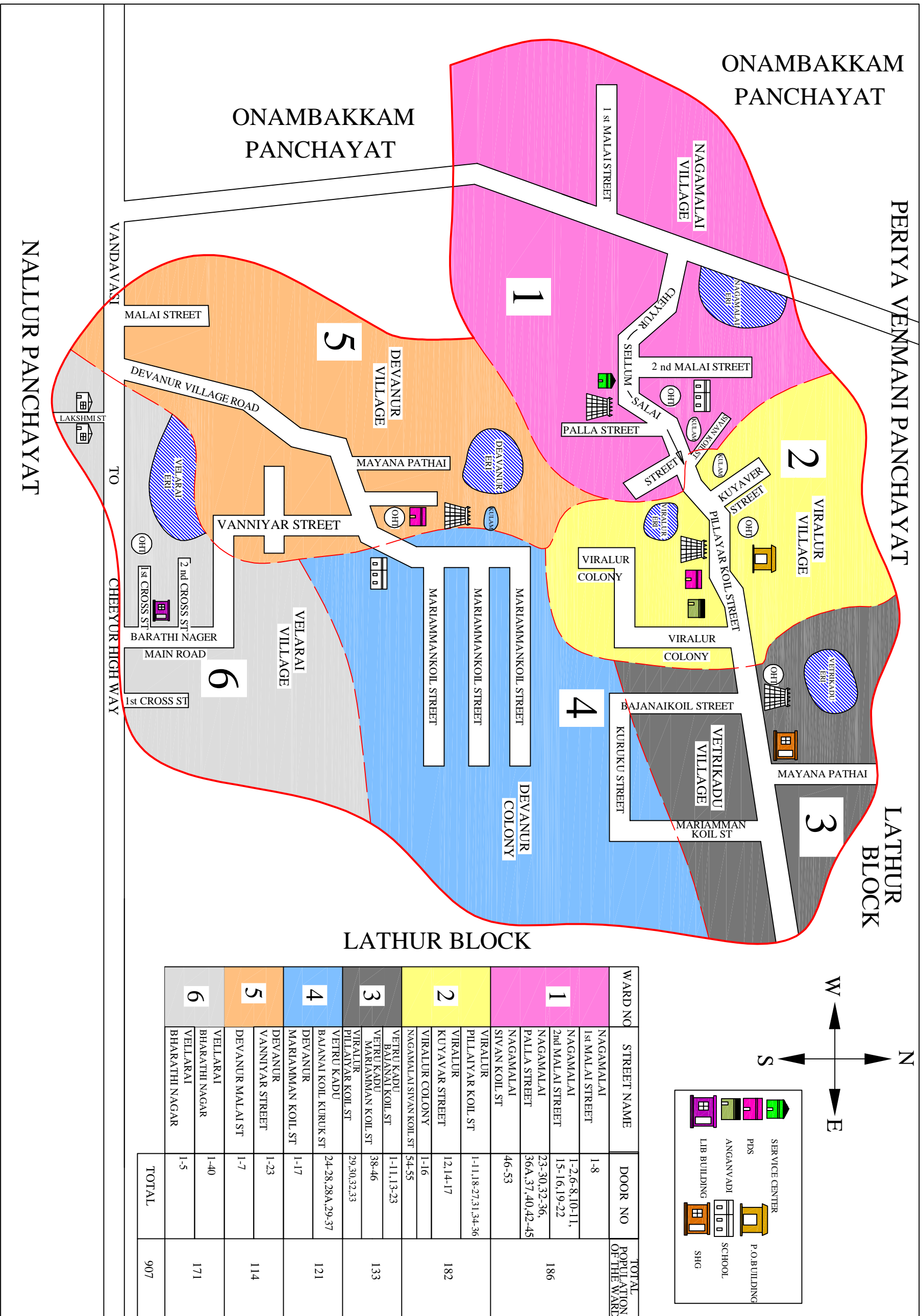
விராலூர் உள்ளாட்சி அமைப்பு வார்டு மறுவரையறை ( Delimitation) கருத்துருவின் ஒருங்கிணைக்கப்பட்ட தொகுப்பு

மாவட்டத்தின் பெயர்		:	செங்கல்பட்டு		
ஊராட்சி ஒன்றியத்தின் பெயர்		:	மதுராந்தகம்		
ஊராட்சியின் பெயர்		:	விராலூர்		
வார்டு எண்	மொத்த மக்கள் தொகை	வார்டின் எல்லைகள்			
		வடக்கு	கிழக்கு	தெற்கு	மேற்கு
1	2	3	4	5	6
1	186	பெரியவெண்மணி	வார்டு-2	ஓணம்பாக்கம் ஊராட்சி	ஓணம்பாக்கம் ஊராட்சி
2	182	பெரியவெண்மணி (பூண்டி)	வார்டு-3	வார்டு-5 (ம) 4	வார்டு-1
3	133	செங்காத்தூர் ஊராட்சி (இலத்தூர்)	இலத்தூர் ஊராட்சி ஒன்றியம் (புது)	வார்டு-4	வார்டு-2
4	121	வார்டு-3	இலத்தூர் ஊராட்சி ஒன்றியம் (புது)	வார்டு-6	வார்டு-5
5	114	வார்டு-1 (ம) 2	வார்டு-4 (ம) 6	வார்டு-6	ஓணம்பாக்கம் ஊராட்சி
6	171	வார்டு-4	இலத்தூர் ஊராட்சி ஒன்றியம் (செந்நல்லூர்)	வார்டு-5	வார்டு-5
<b>மொத்தம்</b>	<b>907</b>				

எல்லை மறுவரையறை அலுவலர் /  
வட்டார வளர்ச்சி அலுவலர் (வ.ஊ) / (கி.ஊ)  
விராலூர் ஊராட்சி  
மதுராந்தகம் ஊராட்சி ஒன்றியம்  
செங்கல்பட்டு மாவட்டம்



CHENGALPATTU DISTRICT  
MADURANTAKAM PANCHAYAT UNION  
VIRALUR PANCHAYAT  
PROPOSED WARD



WARD NO	STREET NAME	DOOR NO	TOTAL POPULATION OF THE WARD
1	NAGAMALAI	1-8	186
	1st MALAI STREET	1-2,6-8,10-11,	
	NAGAMALAI	15-16,19-22	
	2nd MALAI STREET		
2	NAGAMALAI	23-30,32-36,	182
	PALLA STREET	36A,37,40,42-45	
	NAGAMALAI	46-53	
	SIVAN KOIL ST		
	VIRALUR	1-11,18-27,31,34-36	
3	VESTRU KADU	1-11,13-23	133
	BAJANA KOIL ST	38-46	
	VESTRU KADU	29,30,32,33	
	MARIAMMAN KOIL ST		
4	VESTRU KADU	24-28,28A,29-37	121
	BAJANA KOIL KURUK ST		
	DEVANUR		
5	MARIAMMAN KOIL ST	1-17	114
	DEVANUR	1-23	
	VANNIYAR STREET	1-7	
6	VELLARAI	1-40	171
	BHARATHI NAGAR	1-5	
TOTAL			907