

இணைப்பு 1(அ)

(கிராம ஊராட்சி)

வார்டு மறுவரையறை (Delimitation) செய்வதற்கான வரைவு கருத்துருவிற்கான அடிப்படை விவரங்கள்

மாவட்டத்தின் பெயர் - செங்கல்பட்டு

கிராம ஊராட்சியின் பெயர் - செய்யூர்

ஊராட்சி ஒன்றியத்தின் பெயர் - இலத்தூர்

வ.எண்	கிராம ஊராட்சியின் பெயர்	2011 கணக்கெடுப்பு படி மக்கள் தொகை	நிர்ணயிக்கப்பட்ட மொத்த வார்டுகளின் எண்ணிக்கை	குடியிருப்பு கட்டடங்களின் மொத்த எண்ணிக்கை	ஒரு வார்டின் சராசரி மக்கள் தொகை கலம் (3) / கலம் (4)	ஒரு வார்டின் சராசரி குடியிருப்பு கட்டடங்களின் எண்ணிக்கை கலம் (5) / கலம் (4)	ஒரு வீட்டின் சராசரி மக்கள் தொகை கலம் (6) / கலம் (7)	உத்தேசிக்கப்பட்டுள்ள வார்டின் எண்ணிக்கை	உத்தேசிக்கப்பட்டுள்ள வார்டில் உள்ள குடியிருப்பு கட்டடங்களின் எண்ணிக்கை	உத்தேசிக்கப்பட்டுள்ள வார்டில் மப்பீடு செய்யப்படும் மக்கள் தொகை கலம் (8) * கலம் (10)	மதிப்பீடு செய்யப்படும் மக்கள் தொகைக்கும் சராசரி மக்கள் தொகைக்கும் உள்ள வித்தியாசம் கலம் (11) - கலம் (6)	மதிப்பீடு செய்யப்படும் மக்கள் தொகைக்கும் சராசரி மக்கள் தொகைக்கும் உள்ள வித்தியாசத்தின் விழுக்காடு கலம் (12) *100 / கலம் (6)	வித்தியாசத்திற்கான காரணம்	குறிப்பு
1	2	3	4	5	6	7	8	9	10	11	12	13	14	15
1	செய்யூர்	10664	15	2915	710.93	194.33	3.658	1	183	669	-41	-6		
								2	191	699	-12	-2		
								3	195	713	2	0		
								4	192	702	-9	-1		
								5	197	721	10	1		
								6	193	706	-5	-1		
								7	197	721	10	1		
								8	196	717	6	1		
								9	196	717	6	1		
								10	197	721	10	1		
								11	196	717	6	1		
								12	194	710	-1	0		
								13	193	706	-5	-1		
								14	196	717	6	1		
								15	199	728	17	2		
	மொத்தம்	10664	15	2915	710.93	194.33	3.658		2327	10664				

இணைப்பு 2(அ)			
(கிராம ஊராட்சி)			
வரைவு வார்டு மறுவரையறைக்கான (Delimitation) அறிக்கை			
	மாவட்டத்தின் பெயர் :	செங்கல்பட்டு	
	ஊராட்சி ஒன்றியத்தின் பெயர் :	இலத்தூர்	
	கிராம ஊராட்சியின் பெயர் :	செய்யூர்	
1	வார்டு எண்	1	
2	இவ்வார்டில் உள்ளடங்கிய பகுதிகளின் பெயர்கள்	புத்தூர்	
3	வார்டின் சராசரி மக்கள் தொகை	711	
4	இவ்வார்டில் உள்ள கட்டடங்களின் எண்கள் (தெருவாரியாக)	1 புத்தூர் குறுக்கு தெரு	4
		2 பிள்ளையார் கோயில் தெரு	30
		3 புத்தூர் பஜனை கோயில் தெரு	95
		4 புத்தியம்மன் கோயில் தெரு	54
		மொத்தம்	183
5	இவ்வார்டில் உள்ள வீடுகளின் எண்ணிக்கை (தெருவாரியாக)	புத்தூர் குறுக்கு தெரு 1 to 4 - 4 பிள்ளையார் கோயில் தெரு 5 to 34 - 30 புத்தூர் பஜனை கோயில் தெரு 35 to 129 - 95 புத்தியம்மன் கோயில் கோயில் தெரு 130 to 183 - 54	
6	இவ்வார்டின் எல்லைகள்		
	வடக்கு	செங்காட்டுர் ஊராட்சி	
	கிழக்கு	வார்டு - 2	
	தெற்கு	வார்டு - 2	
	மேற்கு	சித்தாமூர் ஊராட்சி ஒன்றியம்	
7	இவ்வார்டின் மொத்த மக்கள் தொகை	669	
8	உள்ளாட்சி அமைப்பில் உள்ள இவ்வார்டின் மக்கள் தொகை, ஒரு வார்டின் சராசரி மக்கள் தொகையை விட குறையாகவோ / கூடுதலாகவோ இருப்பின் அதற்கான காரணம்	குறைவு (-6%)	
9	குறிப்பு	-	

இடம்
தேதி

கையொப்பம்
பெயர்
பதவி

இணைப்பு 2(அ)			
(கிராம ஊராட்சி)			
வரைவு வார்டு மறுவரையறைக்கான (Delimitation) அறிக்கை			
மாவட்டத்தின் பெயர்		: செங்கல்பட்டு	
ஊராட்சி ஒன்றியத்தின் பெயர்		: இலத்தூர்	
கிராம ஊராட்சியின் பெயர்		: செய்யூர்	
1	வார்டு எண்	2	
2	இவ்வார்டில் உள்ளடங்கிய பகுதிகளின் பெயர்கள்	புத்தூர் காலனி, மேற்கு செய்யூர்	
3	வார்டின் சராசரி மக்கள் தொகை	711	
4	இவ்வார்டில் உள்ள கட்டடங்களின் எண்கள் (தெருவாரியாக)	1 புத்தூர் காலனி	12
		2 புத்தூர் அருந்ததியர் காலனி	31
		3 செய்யூர் மேற்கு மேட்டுத்தெரு	40
		4 செய்யூர் மேற்கு நடுத்தெரு	47
		5 செல்வ விநாயகர் கோயில் தெரு	33
		6 நெமிலி அதிதிராவிடர் தெரு	28
		மொத்தம்	
5	இவ்வார்டில் உள்ள வீடுகளின் எண்ணிக்கை (தெருவாரியாக)	புத்தூர் காலனி 184 to 195 - 12 புத்தூர் அருந்ததியர் காலனி 196 to 226 - 31 செய்யூர் மேற்கு மேட்டுத்தெரு 422 to 461 - 40 செய்யூர் மேற்கு நடுத்தெரு 462 to 508 - 47 செல்வ விநாயகர் கோயில் தெரு 509 to 541 - 33 நெமிலி அதிதிராவிடர் தெரு 542 to 569 - 28	
6	இவ்வார்டின் எல்லைகள்		
	வடக்கு	செங்காடூர் ஊராட்சி	
	கிழக்கு	வார்டு 3,8,9	
	தெற்கு	மதுராந்தகம் ஒன்றியம்	
	மேற்கு	சித்தாமூர் ஒன்றியம்	
7	இவ்வார்டின் மொத்த மக்கள் தொகை	699	
8	உள்ளாட்சி அமைப்பில் உள்ள இவ்வார்டின் மக்கள் தொகை, ஒரு வார்டின் சராசரி மக்கள் தொகையை விட குறையாகவோ / கூடுதலாகவோ இருப்பின் அதற்கான காரணம்	குறைவு (-2%)	
9	குறிப்பு	-	

இடம்
தேதி

கையொப்பம்
பெயர்
பதவி

இணைப்பு 2(அ)				
(கிராம ஊராட்சி)				
வரைவு வார்டு மறுவரையறைக்கான (Delimitation) அறிக்கை				
மாவட்டத்தின் பெயர்		: செங்கல்பட்டு		
ஊராட்சி ஒன்றியத்தின் பெயர்		: இலத்தூர்		
கிராம ஊராட்சியின் பெயர்		: செய்யூர்		
1	வார்டு எண்	3		
2	இவ்வார்டில் உள்ளடங்கிய பகுதிகளின் பெயர்கள்	பாளையம்மடம்		
3	வார்டின் சராசரி மக்கள் தொகை	711		
4	இவ்வார்டில் உள்ள கட்டடங்களின் எண்கள் (தெருவாரியாக)	1	பாளையம்மடம்	55
		2	பாளையம்மடம் குறுக்கு தெரு, களத்துமேடு தெரு	65
		3	பாளையம்மடம் மெயின்ரோடு	70
		4	பெருமாள் கோயில் தெரு	5
		மொத்தம்		195
5	இவ்வார்டில் உள்ள வீடுகளின் எண்ணிக்கை (தெருவாரியாக)	பாளையம்மடம் 570 to 624 - 55 பாளையம்மடம் குறுக்கு தெரு, களத்துமேடு தெரு 625 to 674 - 50, 675 to 689 - 15 பாளையம்மடம் மெயின்ரோடு 690 to 759 - 70 கோயில் தெரு 760 to 764 - 5 பெருமாள்		
6	இவ்வார்டின் எல்லைகள்			
	வடக்கு	அம்மனூர் ஊராட்சி		
	கிழக்கு	அம்மனூர் ஊராட்சி, வார்டு 7		
	தெற்கு	வார்டு 8, ஏரி		
	மேற்கு	வார்டு 2		
7	இவ்வார்டின் மொத்த மக்கள் தொகை	713		
8	உள்ளாட்சி அமைப்பில் உள்ள இவ்வார்டின் மக்கள் தொகை, ஒரு வார்டின் சராசரி மக்கள் தொகையை விட குறையாகவோ / கூடுதலாகவோ இருப்பின் அதற்கான காரணம்	0		
9	குறிப்பு	-		

இடம்
தேதி

கையொப்பம்
பெயர்
பதவி

இணைப்பு 2(அ)				
(கிராம ஊராட்சி)				
வரைவு வார்டு மறுவரையறைக்கான (Delimitation) அறிக்கை				
மாவட்டத்தின் பெயர்		:	செங்கல்பட்டு	
ஊராட்சி ஒன்றியத்தின் பெயர்		:	இலத்தூர்	
கிராம ஊராட்சியின் பெயர்		:	செய்யூர்	
1	வார்டு எண்	4		
2	இவ்வார்டில் உள்ளடங்கிய பகுதிகளின் பெயர்கள்	வடக்கு செய்யூர்		
3	வார்டின் சராசரி மக்கள் தொகை	711		
4	இவ்வார்டில் உள்ள கட்டடங்களின் எண்கள் (தெருவாரியாக)	1	வடக்கு செய்யூர் அந்தோனியர் தெரு	40
		2	வடக்கு செய்யூர் கெங்கையம்மன் கோயில் தெரு	45
		3	வடக்கு செய்யூர் கன்னி கோயில் தெரு	107
		மொத்தம்		192
5	இவ்வார்டில் உள்ள வீடுகளின் எண்ணிக்கை (தெருவாரியாக)	வடக்கு செய்யூர் அந்தோனியர் தெரு 966 to 1005 - 40 வடக்கு செய்யூர் கெங்கையம்மன் கோயில் தெரு 1006 to 1050 - 45 வடக்கு செய்யூர் கன்னி கோயில் தெரு 1051 to 1157 - 107		
6	இவ்வார்டின் எல்லைகள்			
	வடக்கு	வீரபோகம் ஊராட்சி		
	கிழக்கு	சுண்டிவாக்கம் வார்டு 5		
	தெற்கு	வார்டு 5,6		
	மேற்கு	அம்மனூர் ஊராட்சி		
7	இவ்வார்டின் மொத்த மக்கள் தொகை	702		
8	உள்ளாட்சி அமைப்பில் உள்ள இவ்வார்டின் மக்கள் தொகை, ஒரு வார்டின் சராசரி மக்கள் தொகையை விட குறையாகவோ / கூடுதலாகவோ இருப்பின் அதற்கான காரணம்	குறைவு (-1 %)		
9	குறிப்பு	-		

இடம்
தேதி

கையொப்பம்
பெயர்
பதவி

இணைப்பு 2(அ)				
(கிராம ஊராட்சி)				
வரைவு வார்டு மறுவரையறைக்கான (Delimitation) அறிக்கை				
மாவட்டத்தின் பெயர்		: செங்கல்பட்டு		
ஊராட்சி ஒன்றியத்தின் பெயர்		: இலத்தூர்		
கிராம ஊராட்சியின் பெயர்		: செய்யூர்		
1	வார்டு எண்	5		
2	இவ்வார்டில் உள்ளடங்கிய பகுதிகளின் பெயர்கள்	வடக்கு செய்யூர்		
3	வார்டின் சராசரி மக்கள் தொகை	711		
4	இவ்வார்டில் உள்ள கட்டடங்களின் எண்கள் (தெருவாரியாக)	1	வடக்கு செய்யூர் மாரியம்மன் கோயில் தெரு	162
		2	வடக்கு செய்யூர் சால்ட் காலனி தெரு	35
		மொத்தம்		197
5	இவ்வார்டில் உள்ள வீடுகளின் எண்ணிக்கை (தெருவாரியாக)	வடக்கு செய்யூர் மாரியம்மன் கோயில் தெரு 1158 to 1319 - 162 வடக்கு செய்யூர் சால்ட் காலனி தெரு 1320 to 1354 - 35		
6	இவ்வார்டின் எல்லைகள்			
	வடக்கு	வார்டு 4		
	கிழக்கு	பரமன்கேணி		
	தெற்கு	வார்டு 11		
	மேற்கு	வார்டு 4,6		
7	இவ்வார்டின் மொத்த மக்கள் தொகை	721		
8	உள்ளாட்சி அமைப்பில் உள்ள இவ்வார்டின் மக்கள் தொகை, ஒரு வார்டின் சராசரி மக்கள் தொகையை விட குறையாகவோ / கூடுதலாகவோ இருப்பின் அதற்கான காரணம்	கூடுதல் (1%)		
9	குறிப்பு	-		

இடம்
தேதி

கையொப்பம்
பெயர்
பதவி

இணைப்பு 2(அ)			
(கிராம ஊராட்சி)			
வரைவு வார்டு மறுவரையறைக்கான (Delimitation) அறிக்கை			
மாவட்டத்தின் பெயர்		: செங்கல்பட்டு	
ஊராட்சி ஒன்றியத்தின் பெயர்		: இலத்தூர்	
கிராம ஊராட்சியின் பெயர்		: செய்யூர்	
1	வார்டு எண்	6	
2	இவ்வார்டில் உள்ளடங்கிய பகுதிகளின் பெயர்கள்	வடக்கு செய்யூர்	
3	வார்டின் சராசரி மக்கள் தொகை	711	
4	இவ்வார்டில் உள்ள கட்டடங்களின் எண்கள் (தெருவாரியாக)	1 பஜனை கோயில் தெரு	30
		2 வடக்கு செய்யூர் முதல் தெரு	28
		3 வடக்கு செய்யூர் சேரியம்மன் கோயில் தெரு	46
		4 வடக்கு செய்யூர் தட்சன் தெரு	52
		5 வடக்கு செய்யூர் வெள்ளாரம்மன் கோயில் தெரு	37
		மொத்தம்	
5	இவ்வார்டில் உள்ள வீடுகளின் எண்ணிக்கை (தெருவாரியாக)	பஜனை கோயில் தெரு 1355 to 1384 - 30 வடக்கு செய்யூர் முதல் தெரு 1385 to 1412 - 28 வடக்கு செய்யூர் சேரியம்மன் கோயில் தெரு 1413 to 1458 - 46 வடக்கு செய்யூர் தட்சன் தெரு 1459 to 1510 - 52 வடக்கு செய்யூர் வெள்ளாரம்மன் கோயில் தெரு 1511 to 1547 - 37	
6	இவ்வார்டின் எல்லைகள்		
	வடக்கு	வார்டு 4	
	கிழக்கு	வார்டு 5	
	தெற்கு	வார்டு 5,7,11	
	மேற்கு	அம்மனூர் ஊராட்சி	
7	இவ்வார்டின் மொத்த மக்கள் தொகை	706	
8	உள்ளாட்சி அமைப்பில் உள்ள இவ்வார்டின் மக்கள் தொகை, ஒரு வார்டின் சராசரி மக்கள் தொகையை விட குறையாகவோ / கூடுதலாகவோ இருப்பின் அதற்கான காரணம்	குறைவு (-1%)	
9	குறிப்பு	-	

இடம்
தேதி

கையொப்பம்
பெயர்
பதவி

இணைப்பு 2(அ)				
(கிராம ஊராட்சி)				
வரைவு வார்டு மறுவரையறைக்கான (Delimitation) அறிக்கை				
மாவட்டத்தின் பெயர்		:	செங்கல்பட்டு	
ஊராட்சி ஒன்றியத்தின் பெயர்		:	இலத்தூர்	
கிராம ஊராட்சியின் பெயர்		:	செய்யூர்	
1	வார்டு எண்	7		
2	இவ்வார்டில் உள்ளடங்கிய பகுதிகளின் பெயர்கள்	செய்யூர் கிராமம்		
3	வார்டின் சராசரி மக்கள் தொகை	711		
4	இவ்வார்டில் உள்ள கட்டடங்களின் எண்கள் (தெருவாரியாக)	1	செய்யூர் ஈஸ்வரன் கோயில் தெரு	77
		2	செய்யூர் வடக்கு தெரு	73
		3	செய்யூர் பெருமாள் கோயில் தெரு	15
		4	செய்யூர் தேரடி தெரு	32
		மொத்தம்		197
5	இவ்வார்டில் உள்ள வீடுகளின் எண்ணிக்கை (தெருவாரியாக)	செய்யூர் ஈஸ்வரன் கோயில் தெரு 1548 to 1624 - 77 செய்யூர் வடக்கு தெரு 1625 to 1697 - 73 செய்யூர் பெருமாள் கோயில் தெரு 1698 to 1712 - 15 செய்யூர் தேரடி தெரு 1713 to 1744 - 32		
6	இவ்வார்டின் எல்லைகள்			
	வடக்கு	வார்டு 6		
	கிழக்கு	வார்டு 6,11		
	தெற்கு	வார்டு 11		
	மேற்கு	வார்டு 3		
7	இவ்வார்டின் மொத்த மக்கள் தொகை	721		
8	உள்ளாட்சி அமைப்பில் உள்ள இவ்வார்டின் மக்கள் தொகை, ஒரு வார்டின் சராசரி மக்கள் தொகையை விட குறையாகவோ / கூடுதலாகவோ இருப்பின் அதற்கான காரணம்	கூடுதல் (1%)		
9	குறிப்பு	-		

இடம்
தேதி

கையொப்பம்
பெயர்
பதவி

இணைப்பு 2(அ)			
(கிராம ஊராட்சி)			
வரைவு வார்டு மறுவரையறைக்கான (Delimitation) அறிக்கை			
மாவட்டத்தின் பெயர்		: செங்கல்பட்டு	
ஊராட்சி ஒன்றியத்தின் பெயர்		: இலத்தூர்	
கிராம ஊராட்சியின் பெயர்		: செய்யூர்	
1	வார்டு எண்	8	
2	இவ்வார்டில் உள்ளடங்கிய பகுதிகளின் பெயர்கள்	பாளையம்மடம்	
3	வார்டின் சராசரி மக்கள் தொகை	711	
4	இவ்வார்டில் உள்ள கட்டடங்களின் எண்கள் (தெருவாரியாக)	1 பாளையம்மடம் அரசு மருத்துவமனை, திரௌபதி அம்மன் கோயில் தெரு	60
		2 பாளையம்மடம் மெயின் ரோடு	56
		3 பாளையம்மடம் செட்டி குளக்கரை தெரு	60
		4 வி.கே.ஆர் சாலை	20
		மொத்தம்	196
5	இவ்வார்டில் உள்ள வீடுகளின் எண்ணிக்கை (தெருவாரியாக)	பாளையம்மடம் அரசு மருத்துவமனை, திரௌபதி அம்மன் கோயில் தெரு 826 to 885 - 60 பாளையம்மடம் மெயின் ரோடு 765 to 790 - 26, 796 to 825 - 30 பாளையம்மடம் செட்டி குளக்கரை தெரு 906 to 965 - 60 வி.கே.ஆர் சாலை 886 to 905 - 20	
6	இவ்வார்டின் எல்லைகள்		
	வடக்கு	வார்டு 3	
	கிழக்கு	வார்டு 11	
	தெற்கு	வார்டு 10	
	மேற்கு	வார்டு 2,9	
7	இவ்வார்டின் மொத்த மக்கள் தொகை	717	
8	உள்ளாட்சி அமைப்பில் உள்ள இவ்வார்டின் மக்கள் தொகை, ஒரு வார்டின் சராசரி மக்கள் தொகையை விட குறையாகவோ / கூடுதலாகவோ இருப்பின் அதற்கான காரணம்	கூடுதல் (1%)	
9	குறிப்பு	-	

இடம்
தேதி

கையொப்பம்
பெயர்
பதவி

இணைப்பு 2(அ)				
(கிராம ஊராட்சி)				
வரைவு வார்டு மறுவரையறைக்கான (Delimitation) அறிக்கை				
மாவட்டத்தின் பெயர்		:	செங்கல்பட்டு	
ஊராட்சி ஒன்றியத்தின் பெயர்		:	இலத்தூர்	
கிராம ஊராட்சியின் பெயர்		:	செய்யூர்	
1	வார்டு எண்	9		
2	இவ்வார்டில் உள்ளடங்கிய பகுதிகளின் பெயர்கள்	மேற்கு செய்யூர்		
3	வார்டின் சராசரி மக்கள் தொகை	711		
4	இவ்வார்டில் உள்ள கட்டடங்களின் எண்கள் (தெருவாரியாக)	1	மேற்கு செய்யூர் வந்தவாசி சாலை	19
		2	மேற்கு செய்யூர் நியாய விலைக்கடை தெரு	29
		3	மேற்கு செய்யூர் பள்ளிக்கூட தெரு	14
		4	மேற்கு செய்யூர் மாகாளியம்மன் கோயில் தெரு	45
		5	மேற்கு செய்யூர் கெங்கையம்மன் கோயில் தெரு	53
		6	மேற்கு செய்யூர் பஜனை கோயில் தெரு	36
				மொத்தம்
5	இவ்வார்டில் உள்ள வீடுகளின் எண்ணிக்கை (தெருவாரியாக)	மேற்கு செய்யூர் வந்தவாசி சாலை 227 to 245 - 19 மேற்கு செய்யூர் நியாய விலைக்கடை தெரு 246 to 274 - 29, மேற்கு செய்யூர் பள்ளிக்கூட தெரு 275 to 288 - 14 மேற்கு செய்யூர் மாகாளியம்மன் கோயில் தெரு 377 to 421 - 45 மேற்கு செய்யூர் கெங்கையம்மன் கோயில் தெரு 289 to 341 - 53 மேற்கு செய்யூர் பஜனை கோயில் தெரு 342 to 377 - 36		
6	இவ்வார்டின் எல்லைகள்			
	வடக்கு	வார்டு 8		
	கிழக்கு	வார்டு 8,10,13		
	தெற்கு	வார்டு 2		
	மேற்கு	வார்டு 2		
7	இவ்வார்டின் மொத்த மக்கள் தொகை	717		
8	உள்ளாட்சி அமைப்பில் உள்ள இவ்வார்டின் மக்கள் தொகை, ஒரு வார்டின் சராசரி மக்கள் தொகையை விட குறையாகவோ / கூடுதலாகவோ இருப்பின் அதற்கான காரணம்	கூடுதல் (1%)		
9	குறிப்பு	-		

இடம்
தேதி

கையொப்பம்
பெயர்
பதவி

இணைப்பு 2(அ)			
(கிராம ஊராட்சி)			
வரைவு வார்டு மறுவரையறைக்கான (Delimitation) அறிக்கை			
மாவட்டத்தின் பெயர்		: செங்கல்பட்டு	
ஊராட்சி ஒன்றியத்தின் பெயர்		: இலத்தூர்	
கிராம ஊராட்சியின் பெயர்		: செய்யூர்	
1	வார்டு எண்	10	
2	இவ்வார்டில் உள்ளடங்கிய பகுதிகளின் பெயர்கள்	செய்யூர் பஜார்	
3	வார்டின் சராசரி மக்கள் தொகை	711	
4	இவ்வார்டில் உள்ள கட்டடங்களின் எண்கள் (தெருவாரியாக)	1 செய்யூர் பஜார்தெரு	98
		2 செய்யூர் சந்தைமேட்டு தெரு	26
		3 செய்யூர் செளபாக்கியா நகர்	73
		மொத்தம்	197
5	இவ்வார்டில் உள்ள வீடுகளின் எண்ணிக்கை (தெருவாரியாக)	செய்யூர் பஜார்தெரு 1745 to 1792 - 48, 1798 to 1822 - 25 , 1828 to 1852 - 25 செய்யூர் சந்தைமேட்டு தெரு 1853 to 1878 - 26, செய்யூர் செளபாக்கியா நகர் 1879 to 1951 - 73	
6	இவ்வார்டின் எல்லைகள்		
	வடக்கு	வார்டு 8	
	கிழக்கு	வார்டு 11,12	
	தெற்கு	வார்டு 9, 13	
	மேற்கு	வார்டு 9	
7	இவ்வார்டின் மொத்த மக்கள் தொகை	721	
8	உள்ளாட்சி அமைப்பில் உள்ள இவ்வார்டின் மக்கள் தொகை, ஒரு வார்டின் சராசரி மக்கள் தொகையை விட குறையாகவோ / கூடுதலாகவோ இருப்பின் அதற்கான காரணம்	கூடுதல் (1%)	
9	குறிப்பு	-	

இடம்
தேதி

கையொப்பம்
பெயர்
பதவி

இணைப்பு 2(அ)				
(கிராம ஊராட்சி)				
வரைவு வார்டு மறுவரையறைக்கான (Delimitation) அறிக்கை				
மாவட்டத்தின் பெயர்		:	செங்கல்பட்டு	
ஊராட்சி ஒன்றியத்தின் பெயர்		:	இலத்தூர்	
கிராம ஊராட்சியின் பெயர்		:	செய்யூர்	
1	வார்டு எண்	11		
2	இவ்வார்டில் உள்ளடங்கிய பகுதிகளின் பெயர்கள்	செய்யூர் பஜார்		
3	வார்டின் சராசரி மக்கள் தொகை	711		
4	இவ்வார்டில் உள்ள கட்டடங்களின் எண்கள் (தெருவாரியாக)	1	செய்யூர் குடியானவர் வீதி	77
		2	செய்யூர் சந்தை தெரு	17
		3	செய்யூர்தேரடி தெரு	35
		4	வி.கே.ஆர் சாலை	55
		5	செய்யூர் பேட்டை தெரு	12
				மொத்தம்
5	இவ்வார்டில் உள்ள வீடுகளின் எண்ணிக்கை (தெருவாரியாக)	செய்யூர் குடியானவர் வீதி 1952 to 2028 - 77, செய்யூர் சந்தை தெரு 2029 to 2045 - 17, செய்யூர்தேரடி தெரு 2046 to 2080 - 35 வி.கே.ஆர் சாலை 2116 to 2145 - 30, 2086 to 2110 - 25 செய்யூர் பேட்டை தெரு 2146 to 2157 - 12		
6	இவ்வார்டின் எல்லைகள்			
	வடக்கு	வார்டு 5,6		
	கிழக்கு	பரமன்கேணி ஊராட்சி		
	தெற்கு	வார்டு 12		
	மேற்கு	வார்டு 3,7,8,10		
7	இவ்வார்டின் மொத்த மக்கள் தொகை	717		
8	உள்ளாட்சி அமைப்பில் உள்ள இவ்வார்டின் மக்கள் தொகை, ஒரு வார்டின் சராசரி மக்கள் தொகையை விட குறையாகவோ / கூடுதலாகவோ இருப்பின் அதற்கான காரணம்	கூடுதல் (1%)		
9	குறிப்பு	-		

இடம்
தேதி

கையொப்பம்
பெயர்
பதவி

இணைப்பு 2(அ)				
(கிராம ஊராட்சி)				
வரைவு வார்டு மறுவரையறைக்கான (Delimitation) அறிக்கை				
மாவட்டத்தின் பெயர் :		செங்கல்பட்டு		
ஊராட்சி ஒன்றியத்தின் பெயர் :		இலத்தூர்		
கிராம ஊராட்சியின் பெயர் :		செய்யூர்		
1	வார்டு எண்	12		
2	இவ்வார்டில் உள்ளடங்கிய பகுதிகளின் பெயர்கள்	செய்யூர், வெள்ளிமேடு		
3	வார்டின் சராசரி மக்கள் தொகை	711		
4	இவ்வார்டில் உள்ள கட்டடங்களின் எண்கள் (தெருவாரியாக)	1	செய்யூர் பேட்டை தெரு	76
		2	செய்யூர் ஆர்.சி. வெள்ளிமேடு	93
		3	செய்யூர் வள்ளுவர் தெரு	25
		மொத்தம்		194
5	இவ்வார்டில் உள்ள வீடுகளின் எண்ணிக்கை (தெருவாரியாக)	செய்யூர் பேட்டை தெரு 2158 to 2233 - 76, செய்யூர் ஆர்.சி. வெள்ளிமேடு 2234 to 2326 - 93, செய்யூர் வள்ளுவர் தெரு 2327 to 2351 - 25		
6	இவ்வார்டின் எல்லைகள்			
	வடக்கு	வார்டு 11		
	கிழக்கு	பரமன்கேணி ஊராட்சி		
	தெற்கு	வார்டு 15		
	மேற்கு	வார்டு 10		
7	இவ்வார்டின் மொத்த மக்கள் தொகை	710		
8	உள்ளாட்சி அமைப்பில் உள்ள இவ்வார்டின் மக்கள் தொகை, ஒரு வார்டின் சராசரி மக்கள் தொகையை விட குறையாகவோ / கூடுதலாகவோ இருப்பின் அதற்கான காரணம்	0		
9	குறிப்பு	-		

இடம்
தேதி

கையொப்பம்
பெயர்
பதவி

இணைப்பு 2(அ)				
(கிராம ஊராட்சி)				
வரைவு வார்டு மறுவரையறைக்கான (Delimitation) அறிக்கை				
மாவட்டத்தின் பெயர்		:	செங்கல்பட்டு	
ஊராட்சி ஒன்றியத்தின் பெயர்		:	இலத்தூர்	
கிராம ஊராட்சியின் பெயர்		:	செய்யூர்	
1	வார்டு எண்	13		
2	இவ்வார்டில் உள்ளடங்கிய பகுதிகளின் பெயர்கள்	தேவராஜபுரம்		
3	வார்டின் சராசரி மக்கள் தொகை	711		
4	இவ்வார்டில் உள்ள கட்டடங்களின் எண்கள் (தெருவாரியாக)	1	தேவராஜபுரம் மாதா கோயில் தெரு	35
		2	தேவராஜபுரம் மெயின் ரோடு	40
		3	தேவராஜபுரம் சின்ன எரிக்கரை தெரு	48
		4	தேவராஜபுரம் செல்லியம்மன் கோயில் தெரு	20
		5	தேவராஜபுரம் சன்னதி தெரு	15
		6	தேவராஜபுரம் மேட்டு தெரு	15
		7	தேவராஜபுரம் பச்சையம்மன் கோயில் தெரு	20
				மொத்தம்
5	இவ்வார்டில் உள்ள வீடுகளின் எண்ணிக்கை (தெருவாரியாக)	தேவராஜபுரம் மாதா கோயில் தெரு 2352 to 2386 - 35, தேவராஜபுரம் மெயின் ரோடு 2387 to 2426 - 40, தேவராஜபுரம் சின்ன எரிக்கரை தெரு 2427 to 2474 - 48 தேவராஜபுரம் செல்லியம்மன் கோயில் தெரு 2475 to 2494 - 20, தேவராஜபுரம் சன்னதி தெரு 2495 to 2509 - 15 தேவராஜபுரம் மேட்டு தெரு 2510 to 2524 - 15 தேவராஜபுரம் பச்சையம்மன் கோயில் தெரு 2525 to 2544 - 20		
6	இவ்வார்டின் எல்லைகள்			
	வடக்கு	வார்டு 10		
	கிழக்கு	வார்டு 15		
	தெற்கு	வார்டு 14		
	மேற்கு	வார்டு 9		
7	இவ்வார்டின் மொத்த மக்கள் தொகை	706		
8	உள்ளாட்சி அமைப்பில் உள்ள இவ்வார்டின் மக்கள் தொகை, ஒரு வார்டின் சராசரி மக்கள் தொகையை விட குறையாகவோ / கூடுதலாகவோ இருப்பின் அதற்கான காரணம்	குறைவு (-1 %)		
9	குறிப்பு	-		

இடம்
தேதி

கையொப்பம்
பெயர்
பதவி

இணைப்பு 2(அ)			
(கிராம ஊராட்சி)			
வரைவு வார்டு மறுவரையறைக்கான (Delimitation) அறிக்கை			
மாவட்டத்தின் பெயர் :		செங்கல்பட்டு	
ஊராட்சி ஒன்றியத்தின் பெயர் :		இலத்தூர்	
கிராம ஊராட்சியின் பெயர் :		செய்யூர்	
1	வார்டு எண்	14	
2	இவ்வார்டில் உள்ளடங்கிய பகுதிகளின் பெயர்கள்	தேவராஜபுரம்	
3	வார்டின் சராசரி மக்கள் தொகை	711	
4	இவ்வார்டில் உள்ள கட்டடங்களின் எண்கள் (தெருவாரியாக)	1 தேவராஜபுரம்	31
		2 தேவராஜபுரம் செல்லியம்மன் கோயில் 2-வது தெரு	17
		3 தேவராஜபுரம் பச்சையம்மன் கோயில்	120
		4 தேவராஜபுரம் பள்ளத்தெரு	14
		5 தேவராஜபுரம் தண்டுமாரியம்மன் கோயில் தெரு	14
		மொத்தம்	196
5	இவ்வார்டில் உள்ள வீடுகளின் எண்ணிக்கை (தெருவாரியாக)	தேவராஜபுரம் 2545 to 2575 - 31, தேவராஜபுரம் செல்லியம்மன் கோயில் 2-வது தெரு 2576 to 2592 - 17, தேவராஜபுரம் பச்சையம்மன் கோயில் 2593 to 2712 - 120 தேவராஜபுரம் பள்ளத்தெரு 2713 to 2726 - 14, தேவராஜபுரம் தண்டுமாரியம்மன் கோயில் தெரு 2727 to 2740 - 14	
6	இவ்வார்டின் எல்லைகள்		
	வடக்கு	வார்டு 13	
	கிழக்கு	வார்டு 15	
	தெற்கு	வாழப்பட்டு மதுராந்தகம் ஒன்றியம்	
	மேற்கு	வாழப்பட்டு மதுராந்தகம் ஒன்றியம்	
7	இவ்வார்டின் மொத்த மக்கள் தொகை	717	
8	உள்ளாட்சி அமைப்பில் உள்ள இவ்வார்டின் மக்கள் தொகை, ஒரு வார்டின் சராசரி மக்கள் தொகையை விட குறையாகவோ / கூடுதலாகவோ இருப்பின் அதற்கான காரணம்	கூடுதல் (1 %)	
9	குறிப்பு	-	

இடம்

தேதி

கையொப்பம்

பெயர்

பதவி

இணைப்பு 2(அ)			
(கிராம ஊராட்சி)			
வரைவு வார்டு மறுவரையறைக்கான (Delimitation) அறிக்கை			
மாவட்டத்தின் பெயர் :		செங்கல்பட்டு	
ஊராட்சி ஒன்றியத்தின் பெயர் :		இலத்தூர்	
கிராம ஊராட்சியின் பெயர் :		செய்யூர்	
1	வார்டு எண்	15	
2	இவ்வார்டில் உள்ளடங்கிய பகுதிகளின் பெயர்கள்	தேவராஜபுரம்	
3	வார்டின் சராசரி மக்கள் தொகை	711	
4	இவ்வார்டில் உள்ள கட்டடங்களின் எண்கள் (தெருவாரியாக)	1 தேவராஜபுரம் மாதா கோயில் தெரு	40
		2 தேவராஜபுரம் மாதா கோயில் குறுக்கு தெரு	52
		3 தேவராஜபுரம் மாதா மந்தவெளி தெரு	40
		4 தேவராஜபுரம் ராமலிங்கசாமி கோயில் தெரு	19
		5 தேவராஜபுரம் வெள்ளிமேடு தெரு	16
		6 தேவராஜபுரம் வெள்ளிமேடு 2-வது தெரு	32
		மொத்தம்	
5	இவ்வார்டில் உள்ள வீடுகளின் எண்ணிக்கை (தெருவாரியாக)	தேவராஜபுரம் மாதா கோயில் தெரு 2741 to 2780 - 40, தேவராஜபுரம் மாதா கோயில் குறுக்கு தெரு 2781 to 2832 - 52, தேவராஜபுரம் மாதா மந்தவெளி தெரு 2833 to 2872 - 40 தேவராஜபுரம் ராமலிங்கசாமி கோயில் தெரு 2873 to 2891 - 19 தேவராஜபுரம் வெள்ளிமேடு தெரு 2892 to 2907 - 16 தேவராஜபுரம் வெள்ளிமேடு 2-வது தெரு 2908 to 2939 - 32	
6	இவ்வார்டின் எல்லைகள்		
	வடக்கு	வார்டு 12	
	கிழக்கு	பரமன்கேணி ஊராட்சி	
	தெற்கு	வாழப்பட்டு மதுராந்தகம் ஒன்றியம்	
	மேற்கு	வார்டு 13,14	
7	இவ்வார்டின் மொத்த மக்கள் தொகை	728	
8	உள்ளாட்சி அமைப்பில் உள்ள இவ்வார்டின் மக்கள் தொகை, ஒரு வார்டின் சராசரி மக்கள் தொகையை விட குறையாகவோ / கூடுதலாகவோ இருப்பின் அதற்கான காரணம்	கூடுதல் (2 %)	
9	குறிப்பு	-	

இடம்
தேதி

கையொப்பம்
பெயர்
பதவி

இணைப்பு 4(அ)

(கிராம ஊராட்சி)

உள்ளாட்சி அமைப்பு வார்டு மறுவரையறை (Delimitation) கருத்துருவின் ஒருங்கிணைக்கப்பட்ட தொகுப்பு

மாவட்டத்தின் பெயர்
ஊராட்சி ஒன்றியத்தின் பெயர்
கிராம ஊராட்சியின் பெயர்

செங்கல்பட்டு
இலத்தூர்
செய்யூர்

வார்டு எண்	மொத்த மக்கள் தொகை	வார்டின் எல்லைகள்			
		வடக்கு	கிழக்கு	தெற்கு	மேற்கு
1	2	3	4	5	6
1	669	செங்காட்டுர் ஊராட்சி	வார்டு - 2	வார்டு - 2	சித்தாமூர் ஊராட்சி ஒன்றியம்
2	699	செங்காட்டுர் ஊராட்சி	வார்டு 3,8,9	மதுராந்தகம் ஒன்றியம்	சித்தாமூர் ஒன்றியம்
3	713	அம்மனூர் ஊராட்சி	அம்மனூர் ஊராட்சி, வார்டு 7	வார்டு 8, ஏரி	வார்டு 2
4	702	வீரபோகம் ஊராட்சி	சுண்டிவாக்கம் வார்டு 5	வார்டு 5,6	அம்மனூர் ஊராட்சி
5	721	வார்டு 4	பரமன்கேணி	வார்டு 11	வார்டு 4,6
6	706	வார்டு 4	வார்டு 5	வார்டு 5,7,11	அம்மனூர் ஊராட்சி
7	721	வார்டு 6	வார்டு 6,11	வார்டு 11	வார்டு 3
8	717	வார்டு 3	வார்டு 11	வார்டு 10	வார்டு 2,9
9	717	வார்டு 8	வார்டு 8,10,13	வார்டு 2	வார்டு 2
10	721	வார்டு 8	வார்டு 11,12	வார்டு 9, 13	வார்டு 9
11	717	வார்டு 5,6	பரமன்கேணி ஊராட்சி	வார்டு 12	வார்டு 3,7,8,10
12	710	வார்டு 11	பரமன்கேணி ஊராட்சி	வார்டு 15	வார்டு 10
13	706	வார்டு 10	வார்டு 15	வார்டு 14	வார்டு 9
14	717	வார்டு 13	வார்டு 15	வாழப்பட்டு மதுராந்தகம் ஒன்றியம்	வாழப்பட்டு மதுராந்தகம் ஒன்றியம்
15	728	வார்டு 12	பரமன்கேணி ஊராட்சி	வாழப்பட்டு மதுராந்தகம் ஒன்றியம்	வார்டு 13,14
மொத்தம்	10664				

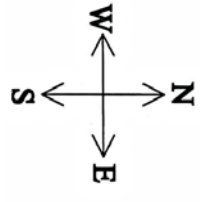
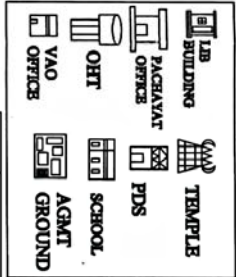
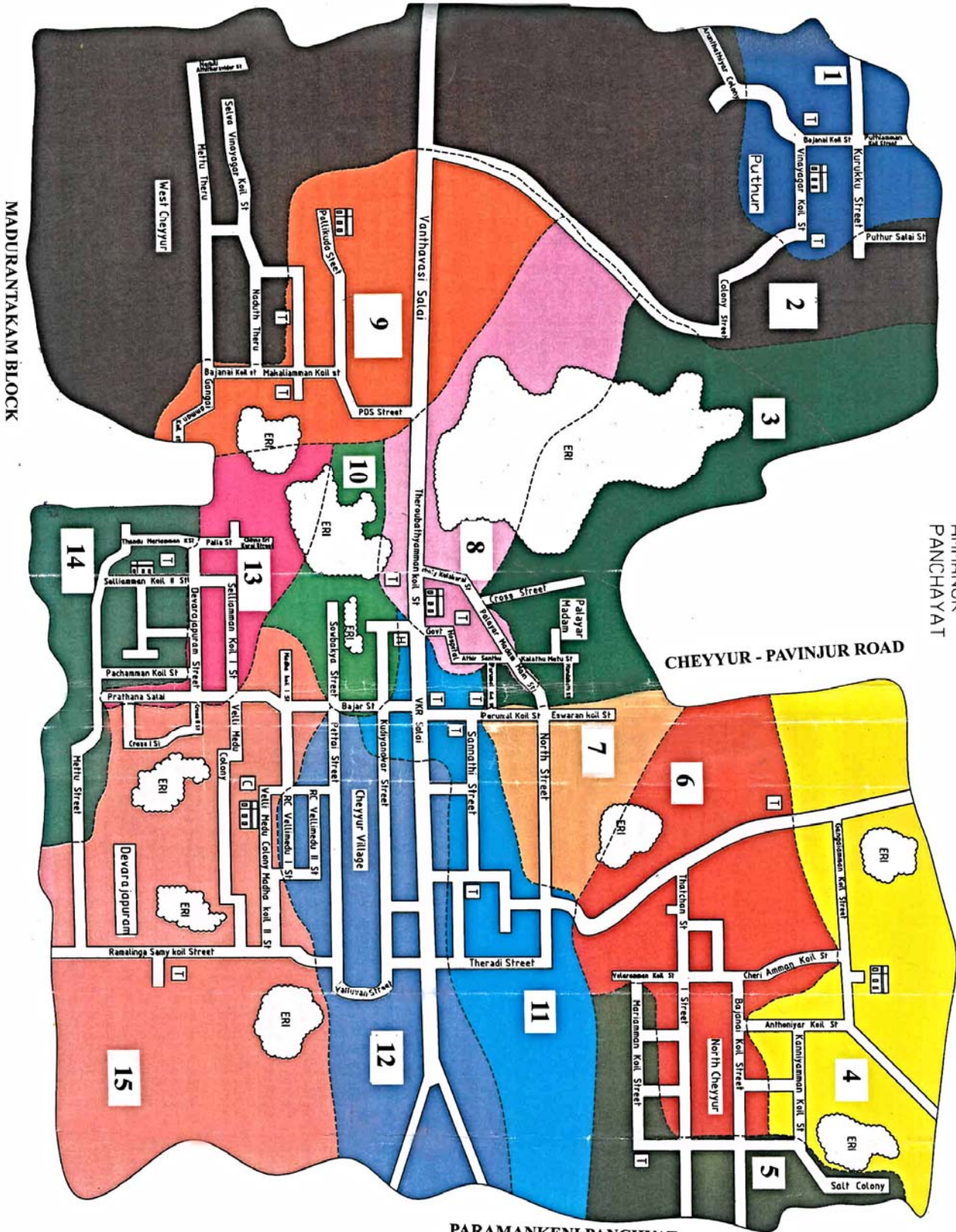
**CHENGALPATTU DISTRICT
LATHUR PANCHAYAT UNION
CHEYYUR VILLAGE PANCHAYAT
PROPOSED WARDS**

AMMANUR
PANCHAYAT

VEERAPOGAM

CHEYYUR - PAVINJUR ROAD

PARAMANKENI PANCHAYAT



Ward No.	Name of the Street	Area Sq. Ft.	Population of the ward
1	Palayam Madam Street	510 x 21 = 10710	469
2	Palayam Madam Street	25 x 175 = 4375	699
3	Palayam Madam Street	120 x 120 = 14400	713
4	Palayam Madam Street	184 x 120 = 22080	792
5	Palayam Madam Street	422 x 80 = 33760	721
6	Palayam Madam Street	602 x 80 = 48160	717
7	Palayam Madam Street	522 x 50 = 26100	721
8	Palayam Madam Street	698 x 75 = 52350	717
9	Palayam Madam Street	740 x 74 = 54760	717
10	Palayam Madam Street	966 x 100 = 96600	717
11	Palayam Madam Street	1072 x 117 = 125424	717
12	Palayam Madam Street	1188 x 2119 = 2515572	717
13	Palayam Madam Street	1320 x 1324 = 1746240	717
14	Palayam Madam Street	1358 x 1384 = 1879232	717
15	Palayam Madam Street	1386 x 1412 = 1957032	717
Total		10664	738