

**இணைப்பு 1(அ)
(கிராம ஊராட்சி)**

வார்டு மறுவரையறை (Delimitation) செய்வதற்கான வரைவு கருத்துருவிற்கான அடிப்படை விவரங்கள்

மாவட்டத்தின் பெயர் – செங்கல்பட்டு

கிராம ஊராட்சியின் பெயர் – பரமன்கேணி

ஊராட்சி ஒன்றியத்தின் பெயர் – இலத்தூர்

வ.எண்	கிராம ஊராட்சியின் பெயர்	2011 கணக்கெடுப்பு படி மக்கள் தொகை	நிர்ணயிக்கப்பட்ட மொத்த வாட்டுகளின் எண்ணிக்கை	குடியிருப்பு கட்டடங்களின் மொத்த எண்ணிக்கை	ஒரு வாட்டின் சராசரி மக்கள் தொகை கலம் (3) / கலம் (4)	ஒரு வாட்டின் சராசரி குடியிருப்பு கட்டடங்களின் எண்ணிக்கை கலம் (5) / கலம் (4)	ஒரு வீட்டின் சராசரி மக்கள் தொகை கலம் (6) / கலம் (7)	உத்தேசிக்கப்பட்டுள்ள வாட்டின் எண்ணிக்கை	உத்தேசிக்கப்பட்டுள்ள வாட்டில் உள்ள குடியிருப்பு கட்டடங்களின் எண்ணிக்கை	உத்தேசிக்கப்பட்டுள்ள வாட்டில் மட்டீடு செய்யப்படும் மக்கள் தொகை கலம் (8) * கலம் (10)	மதிப்பீடு செய்யப்படும் மக்கள் தொகைக்கும் சராசரி மக்கள் தொகைக்கும் உள்ள வித்தியாசம் கலம் (11) – கலம் (6)	மதிப்பீடு செய்யப்படும் மக்கள் தொகைக்கும் சராசரி மக்கள் தொகைக்கும் உள்ள வித்தியாசத்தின் விழுக்காடு கலம் (12) *100 / கலம் (6)	வித்தியாசத்திற்கான காரணம்	குறிப்பு
1	2	3	4	5	6	7	8	9	10	11	12	13	14	15
1	பரமன்கேணி	1569	6	437	261.50	72.83	3.590	1	69	248	-14	-5		
								2	71	255	-7	-2		
								3	69	248	-14	-5		
								4	62	222	-40	-15		
								5	88	316	55	21		
								6	78	280	19	7		
	மொத்தம்	1569	6	437	261.50	72.83	3.590		437	1569				

இணைப்பு 2(அ)				
(கிராம ஊராட்சி)				
வரைவு வார்டு மறுவரையறைக்கான (Delimitation) அறிக்கை				
மாவட்டத்தின் பெயர்		: செங்கல்பட்டு		
ஊராட்சி ஒன்றியத்தின் பெயர்		: இலத்தூர்		
கிராம ஊராட்சியின் பெயர்		: பரமன்கேணி		
1	வார்டு எண்	1		
2	இவ்வார்டில் உள்ளடங்கிய பகுதிகளின் பெயர்கள்	பரமன்கேணி காலனி		
3	வார்டின் சராசரி மக்கள் தொகை	262		
4	இவ்வார்டில் உள்ள கட்டடங்களின் எண்கள் (தெருவாரியாக)	1	மஞ்சவிளாகம்	20
		2	மடுவங்கரை	49
		மொத்தம்		69
5	இவ்வார்டில் உள்ள வீடுகளின் எண்ணிக்கை (தெருவாரியாக)	1	மஞ்சவிளாகம் 1 to 20 - 20	20
		2	மடுவங்கரை 54 - 1, 59 to 106 - 48	49
6	இவ்வார்டின் எல்லைகள்			
	வடக்கு	சீக்கிணாங்குப்பம் ஊராட்சி		
	கிழக்கு	வார்டு - 2, 4		
	தெற்கு	வார்டு - 5		
	மேற்கு	சீக்கிணாங்குப்பம் ஊராட்சி		
7	இவ்வார்டின் மொத்த மக்கள் தொகை	248		
8	உள்ளாட்சி அமைப்பில் உள்ள இவ்வார்டின் மக்கள் தொகை, ஒரு வார்டின் சராசரி மக்கள் தொகையை விட குறையாகவோ / கூடுதலாகவோ இருப்பின் அதற்கான காரணம்	குறைவாக (-5%)		
9	குறிப்பு	-		

இடம்
தேதி

கையொப்பம்
பெயர்
பதவி

இணைப்பு 2(அ)				
(கிராம ஊராட்சி)				
வரைவு வார்டு மறுவரையறைக்கான (Delimitation) அறிக்கை				
மாவட்டத்தின் பெயர் :		செங்கல்பட்டு		
ஊராட்சி ஒன்றியத்தின் பெயர் :		இலத்தூர்		
கிராம ஊராட்சியின் பெயர் :		பரமன்கேணி		
1	வார்டு எண்	2		
2	இவ்வார்டில் உள்ளடங்கிய பகுதிகளின் பெயர்கள்	பரமன்கேணி கிராமம்		
3	வார்டின் சராசரி மக்கள் தொகை	262		
4	இவ்வார்டில் உள்ள கட்டடங்களின் எண்கள் (தெருவாரியாக)	1	குப்பம் கன்னியம்மன் கோயில் தெரு	20
		2	குப்பம் கண்மூடியம்மன் கோயில் தெரு	12
		3	குப்பம் மாதா கோயில் தெரு	39
		மொத்தம்		71
5	இவ்வார்டில் உள்ள வீடுகளின் எண்ணிக்கை (தெருவாரியாக)	1	குப்பம் கன்னியம்மன் கோயில் தெரு ; 274 to 293 - 20	20
		2	குப்பம் கண்மூடியம்மன் கோயில் தெரு ; 294 to 300 - 6, 338 to 344 - 6	12
		3	குப்பம் மாதா கோயில் தெரு ; 301 to 339 - 39	39
6	இவ்வார்டின் எல்லைகள்			
	வடக்கு	சீக்கிணாங்குப்பம் ஊராட்சி		
	கிழக்கு	வங்காளவிரிகுடா		
	தெற்கு	வார்டு 3		
	மேற்கு	வார்டு 1		
7	இவ்வார்டின் மொத்த மக்கள் தொகை	255		
8	உள்ளாட்சி அமைப்பில் உள்ள இவ்வார்டின் மக்கள் தொகை, ஒரு வார்டின் சராசரி மக்கள் தொகையை விட குறையாகவோ / கூடுதலாகவோ இருப்பின் அதற்கான காரணம்	குறைவாக (-2%)		
9	குறிப்பு	-		

இடம்
தேதி

கையொப்பம்
பெயர்
பதவி

இணைப்பு 2(அ)				
(கிராம ஊராட்சி)				
வரைவு வார்டு மறுவரையறைக்கான (Delimitation) அறிக்கை				
மாவட்டத்தின் பெயர்		:	செங்கல்பட்டு	
ஊராட்சி ஒன்றியத்தின் பெயர்		:	இலத்தூர்	
கிராம ஊராட்சியின் பெயர்		:	பரமன்கேணி	
1	வார்டு எண்	3		
2	இவ்வார்டில் உள்ளடங்கிய பகுதிகளின் பெயர்கள்	பரமன்கேணி கிராமம்		
3	வார்டின் சராசரி மக்கள் தொகை	262		
4	இவ்வார்டில் உள்ள கட்டடங்களின் எண்கள் (தெருவாரியாக)	1	குப்பம் கெங்கையம்மன் கோயில் தெரு	26
		2	குப்பம் மாரியம்மன் கோயில் தெரு	24
		3	குப்பம் ஊத்துக்காட்டம்மன் கோயில் தெரு	19
		மொத்தம்		69
5	இவ்வார்டில் உள்ள வீடுகளின் எண்ணிக்கை (தெருவாரியாக)	1	குப்பம் கெங்கையம்மன் கோயில் தெரு 205 to 230 - 26	26
		2	குப்பம் மாரியம்மன் கோயில் தெரு 231 to 254 - 24	24
		3	குப்பம் ஊத்துக்காட்டம்மன் கோயில் தெரு 255 to 273 - 19	19
6	இவ்வார்டின் எல்லைகள்			
	வடக்கு	வார்டு 2		
	கிழக்கு	வங்காளவிரிகுடா		
	தெற்கு	வார்டு 6		
	மேற்கு	வார்டு 4		
7	இவ்வார்டின் மொத்த மக்கள் தொகை	248		
8	உள்ளாட்சி அமைப்பில் உள்ள இவ்வார்டின் மக்கள் தொகை, ஒரு வார்டின் சராசரி மக்கள் தொகையை விட குறையாகவோ / கூடுதலாகவோ இருப்பின் அதற்கான காரணம்	குறைவாக (-5%)		
9	குறிப்பு	-		

இடம்
தேதி

கையொப்பம்
பெயர்
பதவி

இணைப்பு 2(அ)			
(கிராம ஊராட்சி)			
வரைவு வார்டு மறுவரையறைக்கான (Delimitation) அறிக்கை			
மாவட்டத்தின் பெயர்		:	செங்கல்பட்டு
ஊராட்சி ஒன்றியத்தின் பெயர்		:	இலத்தூர்
கிராம ஊராட்சியின் பெயர்		:	பரமன்கேணி
1	வார்டு எண்	4	
2	இவ்வார்டில் உள்ளடங்கிய பகுதிகளின் பெயர்கள்	பரமன்கேணி காலனி	
3	வார்டின் சராசரி மக்கள் தொகை	262	
4	இவ்வார்டில் உள்ள கட்டடங்களின் எண்கள் (தெருவாரியாக)	1	பரமன்கேணி கொள்ளமேடு 62
		மொத்தம் 62	
5	இவ்வார்டில் உள்ள வீடுகளின் எண்ணிக்கை (தெருவாரியாக)	1	பரமன்கேணி கொள்ளமேடு 442 to 503 - 62 62
6	இவ்வார்டின் எல்லைகள்		
	வடக்கு	வார்டு 1	
	கிழக்கு	வார்டு 3, 6	
	தெற்கு	வார்டு 5, 6	
	மேற்கு	வார்டு 1	
7	இவ்வார்டின் மொத்த மக்கள் தொகை	22	
8	உள்ளாட்சி அமைப்பில் உள்ள இவ்வார்டின் மக்கள் தொகை, ஒரு வார்டின் சராசரி மக்கள் தொகையை விட குறையாகவோ / கூடுதலாகவோ இருப்பின் அதற்கான காரணம்	குறைவாக (-15%)	
9	குறிப்பு	-	

இடம்
தேதி

கையொப்பம்
பெயர்
பதவி

இணைப்பு 2(அ)				
(கிராம ஊராட்சி)				
வரைவு வார்டு மறுவரையறைக்கான (Delimitation) அறிக்கை				
மாவட்டத்தின் பெயர் :		செங்கல்பட்டு		
ஊராட்சி ஒன்றியத்தின் பெயர் :		இலத்தூர்		
கிராம ஊராட்சியின் பெயர் :		பரமன்கேணி		
1	வார்டு எண்	5		
2	இவ்வார்டில் உள்ளடங்கிய பகுதிகளின் பெயர்கள்	பரமன்கேணி கிராமம்		
3	வார்டின் சராசரி மக்கள் தொகை	262		
4	இவ்வார்டில் உள்ள கட்டடங்களின் எண்கள் (தெருவாரியாக)	1	ஊத்துக்காட்டம்மன் கோயில் தெரு	32
		2	பரமன்கேணி மேட்டு தெரு, கொள்ளமேடு	56
		மொத்தம்		88
5	இவ்வார்டில் உள்ள வீடுகளின் எண்ணிக்கை (தெருவாரியாக)	1	குப்பம் ஊத்துக்காட்டம்மன் கோயில் தெரு 351 to 381 - 30, 383 - 1, 500 - 1	32
		2	பரமன்கேணி மேட்டு தெரு 384 to 439 - 56	56
6	இவ்வார்டின் எல்லைகள்			
	வடக்கு	வார்டு 1, 4		
	கிழக்கு	வார்டு 6		
	தெற்கு	செய்யூர்		
	மேற்கு	செய்யூர்		
7	இவ்வார்டின் மொத்த மக்கள் தொகை	316		
8	உள்ளாட்சி அமைப்பில் உள்ள இவ்வார்டின் மக்கள் தொகை, ஒரு வார்டின் சராசரி மக்கள் தொகையை விட குறையாகவோ / கூடுதலாகவோ இருப்பின் அதற்கான காரணம்	கூடுதலாக (+21%)		
9	குறிப்பு	-		

இடம்
தேதி

கையொப்பம்
பெயர்
பதவி

இணைப்பு 2(அ)				
(கிராம ஊராட்சி)				
வரைவு வார்டு மறுவரையறைக்கான (Delimitation) அறிக்கை				
மாவட்டத்தின் பெயர்		: செங்கல்பட்டு		
ஊராட்சி ஒன்றியத்தின் பெயர்		: இலத்தூர்		
கிராம ஊராட்சியின் பெயர்		: பரமன்கேணி		
1	வார்டு எண்	6		
2	இவ்வார்டில் உள்ளடங்கிய பகுதிகளின் பெயர்கள்	பரமன்கேணி கிராமம்		
3	வார்டின் சராசரி மக்கள் தொகை	262		
4	இவ்வார்டில் உள்ள கட்டடங்களின் எண்கள் (தெருவாரியாக)	1	ஆஞ்சனேயர் கோயில் தெரு	30
		2	பெருமாள் கோயில் தெரு, பிள்ளையார் கோவில் தெரு	40
		3	பிள்ளையார் கோவில் தெரு	8
		மொத்தம்		78
5	இவ்வார்டில் உள்ள வீடுகளின் எண்ணிக்கை (தெருவாரியாக)	1	ஆஞ்சனேயர் கோயில் தெரு 135 to 164 - 30	30
		2	பெருமாள் கோயில் தெரு, பிள்ளையார் கோவில் தெரு 165 to 204 - 40	40
		3	பிள்ளையார் கோவில் தெரு 343 to 350 - 8	8
6	இவ்வார்டின் எல்லைகள்			
	வடக்கு	வார்டு 3		
	கிழக்கு	வங்காள விரிகுடா		
	தெற்கு	செய்யூர்		
	மேற்கு	வார்டு 4, 5		
7	இவ்வார்டின் மொத்த மக்கள் தொகை	280		
8	உள்ளாட்சி அமைப்பில் உள்ள இவ்வார்டின் மக்கள் தொகை, ஒரு வார்டின் சராசரி மக்கள் தொகையை விட குறையாகவோ / கூடுதலாகவோ இருப்பின் அதற்கான காரணம்	கூடுதலாக (+7%)		
9	குறிப்பு	-		

இடம்
தேதி

கையொப்பம்
பெயர்
பதவி

இணைப்பு 4(அ)

(கிராம ஊராட்சி)

உள்ளாட்சி அமைப்பு வார்டு மறுவரையறை (Delimitation) கருத்துருவின் ஒருங்கிணைக்கப்பட்ட தொகுப்பு

மாவட்டத்தின் பெயர்
ஊராட்சி ஒன்றியத்தின் பெயர்
கிராம ஊராட்சியின் பெயர்

செங்கல்பட்டு
இலத்தூர்
பரமன்கேணி

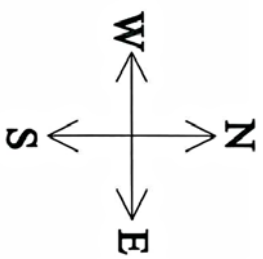
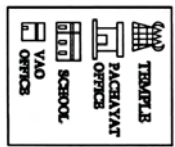
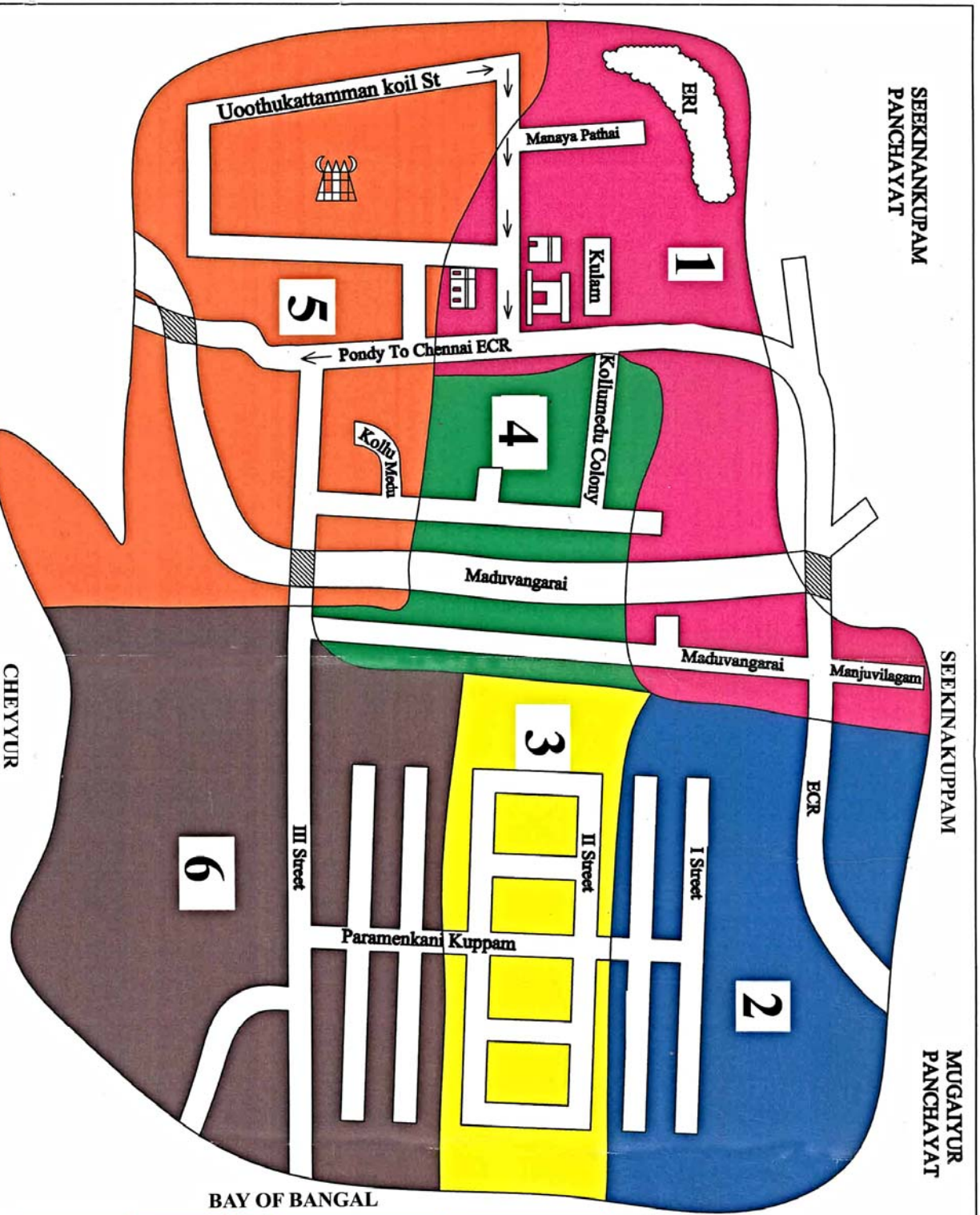
வார்டு எண்	மொத்த மக்கள் தொகை	வார்டின் எல்லைகள்			
		வடக்கு	கிழக்கு	தெற்கு	மேற்கு
1	2	3	4	5	6
1	248	சீக்கிணாங்குப்பம் ஊராட்சி	வார்டு - 2, 4	வார்டு - 5	சீக்கிணாங்குப்பம் ஊராட்சி
2	255	சீக்கிணாங்குப்பம் ஊராட்சி	வங்காளவிரிகுடா	வார்டு 3	வார்டு 1
3	248	வார்டு 2	வங்காளவிரிகுடா	வார்டு 6	வார்டு 4
4	222	வார்டு 1	வார்டு 3, 6	வார்டு 5, 6	வார்டு 1
5	316	வார்டு 1, 4	வார்டு 6	செய்யூர்	செய்யூர்
6	280	வார்டு 3	வங்காள விரிகுடா	செய்யூர்	வார்டு 4, 5
மொத்தம்	1569				

CHENGALPATTU DISTRICT
LATHUR PANCHAYAT UNION
PARAMANKENI VILLAGE PANCHAYAT
PROPOSED WARDS

SEEKINANKUPPAM
PANCHAYAT

SEEKINAKUPPAM

MUGAIYUR
PANCHAYAT



BAY OF BANGAL

Ward No	Name of the Street	Door No	Population of the ward
1	Manjuvilagam colony	1 to 20 - 20	248
	Maduvankari	54 - 1, 59 to 106 - 48	
2	Kuppam kanniyamma kovil street	274 to 293 - 20	255
	Kuppam	294 to 300	
	Kannudiyamma kovil street	- 7, 338 to 344 - 7	
	Kuppam Matha kovil street	301 to 337 - 37	
3	Kuppam Kengaiyamma kovil street	205 to 230 - 26	248
	Kuppam Mariyamma kovil street	231 to 254 - 24	
	Kuppam Uthukattamma kovil street	255 to 273 - 19	
4	Paramenkani Kollumedu colony	442 to 503 - 62	222
	Uthukattamma kovil street	351 to 381 - 29, 383 - 1, 500 - 1	
5	Paramenkani Mettu street	384 to 439 - 56	316
	Anjaneyar kovil street	135 to 164 - 30	
	Perumal kovil street	165 to 204 - 40	
6	Kadarkari	343 to 350 - 8	280
	Total		