

இணைப்பு 1 (அ)

(கிராம ஊராட்சி)

வார்டு மறுவரையறை(Delimitation) செய்வதற்கான வரைவு கருத்தூரவிற்கான அடிப்படை விவரங்கள்

மாவட்டத்தின் பெயர் :செங்கல்பட்டு

ஊராட்சி ஒன்றியத்தின் பெயர்:காட்டாங்கொளத்தூர்

கிராம ஊராட்சியின் பெயர்:குருவன்மேடு

வ.எண்	கிராம ஊராட்சியின் பெயர்	2011கணக்கெடுப்பின்படி மக்கள் தொகை	நிர்ணயிக்கப்பட்ட மொத்த வார்டுகளின் எண்ணிக்கை	குடியிருப்பு கட்டடங்களின் மொத்த எண்ணிக்கை	ஒருவார்டின் சராசரி மக்கள் தொகை கலம்(3) /(4)	ஒருவார்டின் சராசரி குடியிருப்பு கட்டடங்களின் எண்ணிக்கை கலம்(5) கலம் (4)	ஒரு வீட்டின் சராசரி மக்கள் தொகை கலம்(6) கலம் 7	உத்தேசிக்கப்பட்டுள்ள வார்டின் எண்ணிக்கை	உத்தேசிக்கப்பட்டுள்ள வார்டில் உள்ள குடியிருப்புக் கட்டடங்களின் எண்ணிக்கை	உத்தேசிக்கப்பட்டுள்ள வார்டில் மதிப்பீடு செய்யப்படும் மக்கள் தொகை கலம்(8)* கலம்(10)	மதிப்பீடு செய்யப்படும் மக்கள் தொகைக்கும் உள்ள வித்தியாசம் கலம் (11)– கலம (6)	மதிப்பீடு செய்யப்படும் மக்கள் தொகைக்கும் சராசரி மக்கள் தொகைக்கும் உள்ள வித்தியாசத்தின் விழுக்காடு கலம் (12)X100/கலம்(6)	வித்தியாசத்திற்கான காரணம்	குறிப்பு
1	2	3	4	5	6	7	8	9	10	11	12	13	14	15
1	குருவன்மேடு	1,066	6	251	178	41.83	4.25	1	49	208	30	17.13		
2								47	200	22	12.35			
3								52	221	43	24.30			
4								39	166	-12	-6.77			
5								32	135	-43	-24.02			
6								32	136	-42	-23.51			
	மொத்தம்							251	1066					

இணைப்பு - 2(அ)

(கிராம ஊராட்சி)

வரைவு வார்டு மறுவறைக்கான(Delimitation) ( அறிக்கை)

மாவட்டத்தின் பெயர் செங்கல்பட்டு

ஊராட்சி ஒன்றியத்தின் பெயர்:காட்டாங்கொளத்தூர்

கிராம ஊராட்சியின் பெயர்:குருவன்மேடு

1	வார்டு எண்	வார்டு 1
2	இவ்வார்டில் உள்ளடங்கிய பகுதிகளின் எண்ணிக்கை	ஏரிக்கரை தெரு
3	வார்டின் சராசரி மக்கள் தொகை	178
4	இவ்வார்டில் உள்ள கட்டடங்களின் எண்கள் (தெருவாரியாக)	ஏரிக்கரை தெரு - 49
5	இவ்வார்டில் உள்ள வீடுகளின் எண்ணிக்கை (தெருவாரியாக)	ஏரிக்கரை தெரு 1 முதல் 49 = 49
6	இவ்வார்டின் எல்லைகள்	
	வடக்கு	ஆப்பூர் ஊராட்சி
	கிழக்கு	2வது வார்டு
	தெற்கு	5வது வார்டு
	மேற்கு	குருவன்மேடு மெயின் ரோடு
7	இவ்வார்டின் மொத்த மக்கள் தொகை	208
8	குருவன்மேடு உள்ளாட்சி அமைப்பில் உள்ள இவ்வார்டின் மக்கள் தொகை ஒரு வார்டின் சராசரி மக்கள் தொகையை விட குறைவாகவோ கூடுதலாகவோ இருப்பின் அதற்கான காரணம்	குறிப்பு ஏதும் இல்லை
9	குறிப்பு	-

இணைப்பு - 2(அ)  
(கிராம ஊராட்சி)

வரைவு வார்டு மறுவறைக்கான(Delimitation) ( அறிக்கை

மாவட்டத்தின் பெயர் :செங்கல்பட்டு

ஊராட்சி ஒன்றியத்தின் பெயர்:காட்டாங்கொளத்தூர்

கிராம ஊராட்சியின் பெயர்:குருவன்மேடு

1	வார்டு எண்	வார்டு 2
2	இவ்வார்டில் உள்ளடங்கிய பகுதிகளின் எண்ணிக்கை	பிள்ளையார் கோயில் தெரு ஏரிக்கரை குறுக்கு தெரு
3	வார்டின் சராசரி மக்கள் தொகை	178
4	இவ்வார்டில் உள்ள கட்டடங்களின் எண்கள் (தெருவாரியாக)	பிள்ளையார் கோயில் தெரு - 43 ஏரிக்கரை குறுக்கு தெரு - 4 மொத்தம் 47
5	இவ்வார்டில் உள்ள வீடுகளின் எண்ணிக்கை (தெருவாரியாக)	பிள்ளையார் கோயில் தெரு 65 முதல் 94 = 30, 103 முதல் 115= 13 - 43 ,ஏரிக்கரை குறுக்கு தெரு 7 முதல் 10 = 4 மொத்தம் -47
6	இவ்வார்டின் எல்லைகள்	
	வடக்கு	ஆப்பூர் ஊராட்சி
	கிழக்கு	3 வது வார்டு
	தெற்கு	4 வது வார்டு
	மேற்கு	1 வது வார்டு
7	இவ்வார்டின் மொத்த மக்கள் தொகை	200
8	குருவன்மேடு உள்ளாட்சி அமைப்பில் உள்ள இவ்வார்டின் மக்கள் தொகை ஒரு வார்டின் சராசரி மக்கள் தொகையை விட குறைவாகவோ கூடுதலாகவோ இருப்பின் அதற்கான காரணம்	குறிப்பு ஏதும் இல்லை
9	குறிப்பு	-

இணைப்பு - 2(அ)  
(கிராம ஊராட்சி)

வரைவு வார்டு மறுவறைக்கான(Delimitation) ( அறிக்கை)

மாவட்டத்தின் பெயர் :செங்கல்பட்டு

ஊராட்சி ஒன்றியத்தின் பெயர்:காட்டாங்கொளத்தூர்

கிராம ஊராட்சியின் பெயர்: குருவன்மேடு

1	வார்டு எண்	வார்டு 3
2	இவ்வார்டில் உள்ளடங்கிய பகுதிகளின் எண்ணிக்கை	தசரி குன்னத்தூர் கண்ணகி அம்மன் கோவில் தெரு, மந்தகாளி அம்மன் கோவில் தெரு, தண்டுமாரி அம்மன் கோவில் தெரு
3	வார்டின் சராசரி மக்கள் தொகை	178
4	இவ்வார்டில் உள்ள கட்டடங்களின் எண்கள் (தெருவாரியாக)	தசரி குன்னத்தூர் கண்ணகி அம்மன் கோவில் தெரு - 13, மந்தகாளி அம்மன் கோவில் தெரு - 12, தண்டு மாரி அம்மன் கோவில் தெரு - 27 <b>மொத்தம் 52</b>
5	இவ்வார்டில் உள்ள வீடுகளின் எண்ணிக்கை (தெருவாரியாக)	தெரு 200 முதல் 212 - 13 மந்தகாளி அம்மன் கோவில் தெரு 213 முதல் 224 - 12 தண்டு மாரி அம்மன் கோவில் தெரு 225 முதல் 251 - 27 <b>மொத்தம் 52</b>
6	இவ்வார்டின் எல்லைகள்	
	வடக்கு	ஆப்பூர் கிராம ஊராட்சி
	கிழக்கு	ஆப்பூர் கிராம ஊராட்சி
	தெற்கு	6 வது வார்டு
	மேற்கு	4 வது வார்டு
7	இவ்வார்டின் மொத்த மக்கள் தொகை	221
8	குருவன்மேடு உள்ளாட்சி அமைப்பில் உள்ள இவ்வார்டின் மக்கள் தொகை ஒரு வார்டின் சராசரி மக்கள் தொகையை விட குறைவாகவோ கூடுதலாகவோ இருப்பின் அதற்கான காரணம்	குறிப்பு ஏதும் இல்லை
9	குறிப்பு	-

இணைப்பு - 2(அ)  
(கிராம ஊராட்சி)

வரைவு வார்டு மறுவறைக்கான(Delimitation) ( அறிக்கை)

மாவட்டத்தின் பெயர் :செங்கல்பட்டு

ஊராட்சி ஒன்றியத்தின் பெயர்:காட்டாங்கொளத்தூர்

கிராம ஊராட்சியின் பெயர்: குருவன்மேடு

1	வார்டு எண்	வார்டு 4
2	இவ்வார்டில் உள்ளடங்கிய பகுதிகளின் எண்ணிக்கை	அம்பேத்க்கார் தெரு, தண்டி காரன் கோவில் தெரு
3	வார்டின் சராசரி மக்கள் தொகை	178
4	இவ்வார்டில் உள்ள கட்டடங்களின் எண்கள் (தெருவாரியாக)	அம்பேத்க்கார் தெரு - 11 தண்டி காரன் கோவில் தெரு- 28 மொத்தம் = 39
5	இவ்வார்டில் உள்ள வீடுகளின் எண்ணிக்கை (தெருவாரியாக)	அம்பேத்க்கார் தெரு 116 முதல் 126 - 11 தண்டி காரன் கோவில் தெரு 127 முதல் 154 - 28 மொத்தம் = 39
6	இவ்வார்டின் எல்லைகள்	
	வடக்கு	2 வது வார்டு
	கிழக்கு	3 வது வார்டு
	தெற்கு	6 வது வார்டு
	மேற்கு	5 வது வார்டு
7	இவ்வார்டின் மொத்த மக்கள் தொகை	166
8	குருவன்மேடு உள்ளாட்சி அமைப்பில் உள்ள இவ்வார்டின் மக்கள் தொகை ஒரு வார்டின் சராசரி மக்கள் தொகையை விட குறைவாகவோ கூடுதலாகவோ இருப்பின் அதற்கான காரணம்	குறிப்பு ஏதும் இல்லை
9	குறிப்பு	-

இணைப்பு - 2(அ)  
(கிராம ஊராட்சி)

வரைவு வார்டு மறுவறைக்கான(Delimitation) ( அறிக்கை)

மாவட்டத்தின் பெயர் :செங்கல்பட்டு

ஊராட்சி ஒன்றியத்தின் பெயர்:காட்டாங்கொளத்தூர்

கிராம ஊராட்சியின் பெயர்: குருவன்மேடு

1	வார்டு எண்	வார்டு 5
2	இவ்வார்டில் உள்ளடங்கிய பகுதிகளின் எண்ணிக்கை	தண்டி காரன் கோவில் தெரு, பள்ளி தெரு, பிள்ளையார் கோயில் தெரு
3	வார்டின் சராசரி மக்கள் தொகை	178
4	இவ்வார்டில் உள்ள கட்டடங்களின் எண்கள் (தெருவாரியாக)	தண்டி காரன் கோவில் தெரு = 8 பள்ளி தெரு - 11 பிள்ளையார் கோயில் தெரு - 13 மொத்தம் = 32
5	இவ்வார்டில் உள்ள வீடுகளின் எண்ணிக்கை (தெருவாரியாக)	தண்டி காரன் கோவில் தெரு 155 முதல் 162 - 8 , பள்ளி தெரு 54 முதல் 64 = 11, பிள்ளையார் கோயில் தெரு 95 முதல் 107 - 13 மொத்தம் = 32
6	இவ்வார்டின் எல்லைகள்	
	வடக்கு	2 வது வார்டு
	கிழக்கு	4 வது வார்டு
	தெற்கு	ரெட்டிபாளையம் கிராம ஊராட்சி
	மேற்கு	குருவன்மேடு மெயின் ரோடு
7	இவ்வார்டின் மொத்த மக்கள் தொகை	135
8	குருவன்மேடு உள்ளாட்சி அமைப்பில் உள்ள இவ்வார்டின் மக்கள் தொகையை விட குறைவாகவோ கூடுதலாகவோ இருப்பின் அதற்கான காரணம்	குறிப்பு ஏதும் இல்லை
9	குறிப்பு	

இணைப்பு – 2(அ)  
(கிராம ஊராட்சி)

வரைவு வார்டு மறுவறைக்கான(Delimitation) ( அறிக்கை)

மாவட்டத்தின் பெயர் :செங்கல்பட்டு

ஊராட்சி ஒன்றியத்தின் பெயர்:காட்டாங்கொளத்தூர்

கிராம ஊராட்சியின் பெயர்: குருவன்மேடு

1	வார்டு எண்	வார்டு 6
2	இவ்வாட்டில் உள்ளடங்கிய பகுதிகளின் எண்ணிக்கை	எம் ஜி.ஆர் நகர்
3	வாட்டின் சராசரி மக்கள் தொகை	178
4	இவ்வாட்டில் உள்ள கட்டடங்களின் எண்கள் (தெருவாரியாக)	எம் ஜி. ஆர் நகர் – 32
5	இவ்வாட்டில் உள்ள வீடுகளின் எண்ணிக்கை (தெருவாரியாக)	எம் ஜி. ஆர் நகர் 163 முதல் 194 – 32
6	இவ்வாட்டின் எல்லைகள்	
	வடக்கு	3 வது வார்டு
	கிழக்கு	கொளத்தூர் ஊராட்சி
	தெற்கு	ரெட்டிபாளையம் கிராம ஊராட்சி
	மேற்கு	5 வது வார்டு
7	இவ்வாட்டின் மொத்த மக்கள் தொகை	136
8	குருவன்மேடு உள்ளாட்சி அமைப்பில் உள்ள இவ்வாட்டின் மக்கள் தொகை ஒரு வாட்டின் சராசரி மக்கள் தொகையை விட குறைவாகவோ கூடுதலாகவோ இருப்பின் அதற்கான காரணம்	குறிப்பு ஏதும் இல்லை
9	குறிப்பு	-

**இணைப்பு -4 (அ)**  
**(கிராம ஊராட்சி)**  
**உள்ளாட்சி அமைப்பு**  
**வார்டு மறுவரையறை (Delimitation) கருத்துருவின்**  
**ஒருங்கிணைக்கப்பட்ட தொகுப்பு**

மாவட்டத்தின் பெயர் :செங்கல்பட்டு

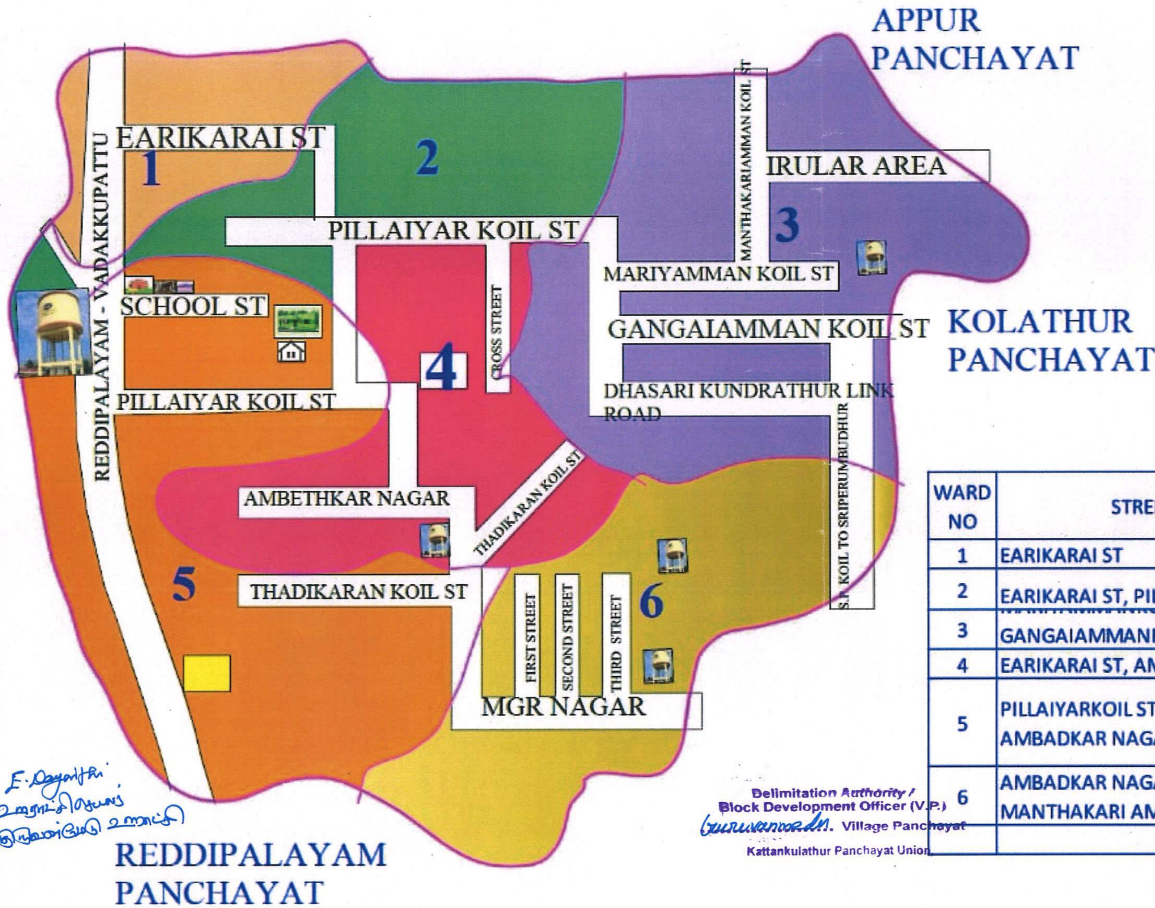
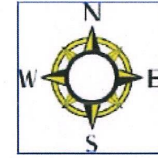
ஊராட்சி ஒன்றியத்தின் பெயர்:காட்டாங்கொளத்தூர்

கிராம ஊராட்சியின் பெயர்: குருவன்மேடு








வார்டு எண்	மொத்த மக்கள் தொகை	வார்டின் எல்லைகள்			
		வடக்கு	கிழக்கு	தெற்கு	மேற்கு
1	2	3	4	5	6
1	208	ஆப்பூர் ஊராட்சி	2வது வார்டு	5வது வார்டு	குருவன்மேடு மெயின் ரோடு
2	200	ஆப்பூர் ஊராட்சி	3வது வார்டு	4வது வார்டு	வார்டு 1
3	221	ஆப்பூர் ஊராட்சி	ஆப்பூர் கிராம ஊராட்சி	6வது வார்டு	4வது வார்டு
4	166	2வது வார்டு	3வது வார்டு	6வது வார்டு	மெயின் ரோடு
5	135	3வது வார்டு	6வது வார்டு	6வது வார்டு	5வது வார்டு
6	136	3வது வார்டு	கொளத்தூர் ஊராட்சி	ரெட்டிபாளையம் கிராம ஊராட்சி	5வது வார்டு
<b>மொத்தம்</b>	<b>1066</b>				



**CHENGALPATTU DISTRICT KATTANKOLATHUR PANCHAYAT UNION  
GURUVENMEDU PANCHAYAT  
DELIMITATION OF VILLAGE PANCHAYAT PROPOSED WARD MAP AS PER  
2011 CENSUS POPULATION**



**LEGEND**

-  KOVIL
-  OHT
-  VAO BUILDING
-  LIBRARY
-  PANCHAYAT OFFICE
-  SCHOOL
-  ANGANVADI

WARD NO	STREET NAME	HOUSE HOLD	POPULATION
1	EARIKARAI ST	49	208
2	EARIKARAI ST, PILLAIYAR KOIL ST	47	199
3	GANGAIAMMAN KOIL ST,	52	221
4	EARIKARAI ST, AMBADKAR NAGAR	39	166
5	PILLAIYAR KOIL ST, SCHOOL ST, AMBADKAR NAGAR	32	136
6	AMBADKAR NAGAR, M.G.R. NAGAR MANTHAKARI AMMAN KOIL ST	32	136
<b>TOTAL</b>		<b>251</b>	<b>1066</b>

*E. Deyan*  
*2011/10/20*  
*2011/10/20*

Delimitation Authority /  
Block Development Officer (V.P.)  
*Guruvanmedu* Village Panchayat  
Kattankulathur Panchayat Union

**REDDIPALAYAM  
PANCHAYAT**