

இணைப்பு - 1 (அ)

(கிராம ஊராட்சி)

வார்டு மறுவரையறை (Delimitation) செய்வதற்கான வரைவு கருத்துருவிற்கான அடிப்படை விவரங்கள்

மாவட்டத்தின் பெயர் : செங்கல்பட்டு
 ஊராட்சி ஒன்றியத்தின் பெயர் : திருக்கழுக்குன்றம்
 கிராம ஊராட்சியின் பெயர் : இரும்புலிச்சேரி

வ. எண்	கிராம ஊராட்சியின் பெயர்	2011 கணக்கெடுப்பு மக்கள் தொகை	நிர்ணயிக்கப்பட்ட மொத்த வார்டுகளின் எண்ணிக்கை	குடியிருப்பு கட்டடங்களின் மொத்த எண்ணிக்கை	ஒரு வார்டின் சராசரி மக்கள் தொகை கலம் (3) / கலம் (4)	ஒரு வார்டின் சராசரி மக்கள் தொகை கட்டடங்களின் எண்ணிக்கை கலம் (5) / கலம் (4)	ஒரு வீட்டின் சராசரி மக்கள் தொகை கலம் (6) / கலம் (7)	உத்தேசிக்கப்பட்டுள்ள வார்டின் எண்ணிக்கை	உத்தேசிக்கப்பட்டுள்ள வார்டில் உள்ள குடியிருப்புக் கட்டடங்களின் எண்ணிக்கை	உத்தேசிக்கப்பட்டுள்ள வார்டில் மதிப்பீடு செய்யப்படும் மக்கள் தொகை கலம் (8) x கலம் (10)	மதிப்பீடு செய்யப்படும் மக்கள் தொகைக்கும் சராசரி மக்கள் தொகைக்கும் உள்ள வித்தியாசம் கலம் (11) - கலம் (6)	மதிப்பீடு செய்யப்படும் மக்கள் தொகைக்கும் சராசரி மக்கள் தொகைக்கும் உள்ள வித்தியாசத்தின் விழுக்காடு கலம் (12) X 100/ கலம் (6)	வித்தியாசத்திற்கான காரணம்	குறிப்பு
(1)	(2)	(3)	(4)	(5)	(6)	(7)	(8)	(9)	(10)	(11)	(12)	(13)	(14)	(15)
1	இரும்புலிச்சேரி	1365	6	375	228	63	3.64	1	62	226	-2	-1	-	-
								2	62	226	-2	-1	-	-
								3	60	218	-10	-4	-	-
								4	65	237	10	4	-	-
								5	65	237	10	4	-	-
								6	61	221	-7	-3	-	-
									375	1365				

இணைப்பு - 2(அ)

(கிராம ஊராட்சி)

வரைவு வார்டு மறுவரையறைக்கான (Delimitation) அறிக்கை

மாவட்டத்தின் பெயர் .. செங்கல்பட்டு
 ஊராட்சி ஒன்றியத்தின் பெயர் .. திருக்கழுக்குன்றம்
 கிராம ஊராட்சியின் பெயர் .. இரும்புலிச்சேரி

1	வார்டு எண்	1
2	இவ்வார்டில் உள்ளடங்கிய பகுதிகளின் பெயர்கள்	இரும்புலிச்சேரி கிராமம்
3	வார்டின் சராசரி மக்கள் தொகை	228
4	இவ்வார்டில் உள்ள கட்டடங்களின் எண்கள் (தெருவாரியாக)	விநாயகர் கோயில் தெரு - 19 ஸ்கூல் ரோடு - 9 முத்தாலம்மன் கோயில் தெரு - 34 மொத்தம் - 62
5	இவ்வார்டில் உள்ள வீடுகளின் எண்ணிக்கை (தெருவாரியாக)	விநாயகர் கோயில் தெரு - 1 முதல் 19 = 19 ஸ்கூல் ரோடு - 20 முதல் 28 = 9 முத்தாலம்மன் கோயில் தெரு - 29 முதல் 62 = 34 மொத்தம் - 62
6	இவ்வார்டின் எல்லைகள்	
	வடக்கு	பாண்டூர் ஊராட்சி
	கிழக்கு	2 வது வார்டு இரும்புலிச்சேரி
	தெற்கு	4 வது வார்டு இரும்புலிச்சேரி
	மேற்கு	எடையாத்தூர் ஊராட்சி
7	இவ்வார்டின் மொத்த மக்கள் தொகை	226
8	ஊரக உள்ளாட்சி அமைப்பில் உள்ள இவ்வார்டின் மக்கள் தொகை, ஒரு வார்டின் சராசரி மக்கள் தொகையைவிட குறைவாகவோ / கூடுதலாகவோ இருப்பின் அதற்கான காரணம்	குறிப்பு ஏதுமில்லை
9	குறிப்பு	-

இடம் ..
 தேதி ..

கையொப்பம் ..
 பெயர் ..
 பதவி ..

இணைப்பு - 2(அ)

(கிராம ஊராட்சி)

வரைவு வார்டு மறுவரையறைக்கான (Delimitation) அறிக்கை

மாவட்டத்தின் பெயர் .. செங்கல்பட்டு
 ஊராட்சி ஒன்றியத்தின் பெயர் .. திருக்கழுக்குன்றம்
 கிராம ஊராட்சியின் பெயர் .. இரும்புலிச்சேரி

1	வார்டு எண்	2
2	இவ்வார்டில் உள்ளடங்கிய பகுதிகளின் பெயர்கள்	இரும்புலிச்சேரி காலனி
3	வார்டின் சராசரி மக்கள் தொகை	228
4	இவ்வார்டில் உள்ள கட்டடங்களின் எண்கள் (தெருவாரியாக)	மங்கைமாரியம்மன் கோயில் தெரு - 62 மொத்தம் - 62
5	இவ்வார்டில் உள்ள வீடுகளின் எண்ணிக்கை (தெருவாரியாக)	மங்கைமாரியம்மன் கோயில் தெரு - 1 முதல் 62 = 62 மொத்தம் - 62
6	இவ்வார்டின் எல்லைகள்	
	வடக்கு	நெரும்பூர் ஊராட்சி
	கிழக்கு	நெரும்பூர் ஊராட்சி
	தெற்கு	6 வது வார்டு இரும்புலிச்சேரி
	மேற்கு	1 வது வார்டு இரும்புலிச்சேரி
7	இவ்வார்டின் மொத்த மக்கள் தொகை	226
8	ஊரக உள்ளாட்சி அமைப்பில் உள்ள இவ்வார்டின் மக்கள் தொகை, ஒரு வார்டின் சராசரி மக்கள் தொகையைவிட குறைவாகவோ / கூடுதலாகவோ இருப்பின் அதற்கான காரணம்	குறிப்பு ஏதுமில்லை
9	குறிப்பு	-

இடம் ..
 தேதி ..

கையொப்பம் ..
 பெயர் ..
 பதவி ..

இணைப்பு - 2(அ)

(கிராம ஊராட்சி)

வரைவு வார்டு மறுவரையறைக்கான (Delimitation) அறிக்கை

மாவட்டத்தின் பெயர் .. செங்கல்பட்டு
 ஊராட்சி ஒன்றியத்தின் பெயர் .. திருக்கழுக்குன்றம்
 கிராம ஊராட்சியின் பெயர் .. இரும்புலிச்சேரி

1	வார்டு எண்	3
2	இவ்வார்டில் உள்ளடங்கிய பகுதிகளின் பெயர்கள்	இரும்புலிச்சேரி காலனி
3	வார்டின் சராசரி மக்கள் தொகை	228
4	இவ்வார்டில் உள்ள கட்டடங்களின் எண்கள் (தெருவாரியாக)	மங்கைமாரியம்மன் கோயில் தெரு - 60 மொத்தம் - 60
5	இவ்வார்டில் உள்ள வீடுகளின் எண்ணிக்கை (தெருவாரியாக)	மங்கைமாரியம்மன் கோயில் தெரு - 63 முதல் 122 = 60 மொத்தம் - 60
6	இவ்வார்டின் எல்லைகள்	
	வடக்கு	1 வது வார்டு இரும்புலிச்சேரி
	கிழக்கு	2 வது வார்டு இரும்புலிச்சேரி
	தெற்கு	6 வது வார்டு இரும்புலிச்சேரி
	மேற்கு	4 வது வார்டு இரும்புலிச்சேரி
7	இவ்வார்டின் மொத்த மக்கள் தொகை	218
8	ஊரக உள்ளாட்சி அமைப்பில் உள்ள இவ்வார்டின் மக்கள் தொகை, ஒரு வார்டின் சராசரி மக்கள் தொகையைவிட குறைவாகவோ / கூடுதலாகவோ இருப்பின் அதற்கான காரணம்	குறிப்பு ஏதுமில்லை
9	குறிப்பு	-

இடம் ..
 தேதி ..

கையொப்பம் ..
 பெயர் ..
 பதவி ..

இணைப்பு - 2(அ)

(கிராம ஊராட்சி)

வரைவு வார்டு மறுவரையறைக்கான (Delimitation) அறிக்கை

மாவட்டத்தின் பெயர் .. செங்கல்பட்டு
 ஊராட்சி ஒன்றியத்தின் பெயர் .. திருக்கழுக்குன்றம்
 கிராம ஊராட்சியின் பெயர் .. இரும்புலிச்சேரி

1	வார்டு எண்	4
2	இவ்வார்டில் உள்ளடங்கிய பகுதிகளின் பெயர்கள்	அட்டவட்டம் கிராமம்
3	வார்டின் சராசரி மக்கள் தொகை	228
4	இவ்வார்டில் உள்ள கட்டடங்களின் எண்கள் (தெருவாரியாக)	ஆலாத்தம்மன் கோயில் தெரு - 53 சின்ன எடையாத்தூர் சாலை - 12 மொத்தம் - 65
5	இவ்வார்டில் உள்ள வீடுகளின் எண்ணிக்கை (தெருவாரியாக)	ஆலாத்தம்மன் கோயில் தெரு - 1 முதல் 53 = 53 சின்ன எடையாத்தூர் சாலை - 1 முதல் 12 = 12 மொத்தம் - 65
6	இவ்வார்டின் எல்லைகள்	
	வடக்கு	1 வது வார்டு இரும்புலிச்சேரி
	கிழக்கு	3 வது வார்டு இரும்புலிச்சேரி
	தெற்கு	5 வது வார்டு இரும்புலிச்சேரி
	மேற்கு	எடையாத்தூர் ஊராட்சி
7	இவ்வார்டின் மொத்த மக்கள் தொகை	237
8	ஊரக உள்ளாட்சி அமைப்பில் உள்ள இவ்வார்டின் மக்கள் தொகை, ஒரு வார்டின் சராசரி மக்கள் தொகையைவிட குறைவாகவோ / கூடுதலாகவோ இருப்பின் அதற்கான காரணம்	குறிப்பு ஏதுமில்லை
9	குறிப்பு	-

இடம் ..
 தேதி ..

கையொப்பம் ..
 பெயர் ..
 பதவி ..

இணைப்பு - 2(அ)

(கிராம ஊராட்சி)

வரைவு வார்டு மறுவரையறைக்கான (Delimitation) அறிக்கை

மாவட்டத்தின் பெயர் .. செங்கல்பட்டு
 ஊராட்சி ஒன்றியத்தின் பெயர் .. திருக்கழுக்குன்றம்
 கிராம ஊராட்சியின் பெயர் .. இரும்புலிச்சேரி

1	வார்டு எண்	5
2	இவ்வார்டில் உள்ளடங்கிய பகுதிகளின் பெயர்கள்	அட்டவட்டம் கிராமம் இரும்புலிச்சேரி கிராமம்
3	வார்டின் சராசரி மக்கள் தொகை	228
4	இவ்வார்டில் உள்ள கட்டடங்களின் எண்கள் (தெருவாரியாக)	அட்டவட்டம் கிராமம் - 28 பஸ் ஸ்டாண்ட் ரோடு - 37 மொத்தம் - 65
5	இவ்வார்டில் உள்ள வீடுகளின் எண்ணிக்கை (தெருவாரியாக)	அட்டவட்டம் கிராமம் - 55 முதல் 82 = 28 பஸ் ஸ்டாண்ட் ரோடு - 1 முதல் 37 = 37 மொத்தம் - 65
6	இவ்வார்டின் எல்லைகள்	
	வடக்கு	4 வது வார்டு இரும்புலிச்சேரி
	கிழக்கு	6 வது வார்டு இரும்புலிச்சேரி
	தெற்கு	லத்தூர் ஊராட்சி ஒன்றியம்
	மேற்கு	எடையாத்தூர் ஊராட்சி
7	இவ்வார்டின் மொத்த மக்கள் தொகை	237
8	ஊரக உள்ளாட்சி அமைப்பில் உள்ள இவ்வார்டின் மக்கள் தொகை, ஒரு வார்டின் சராசரி மக்கள் தொகையைவிட குறைவாகவோ / கூடுதலாகவோ இருப்பின் அதற்கான காரணம்	குறிப்பு ஏதுமில்லை
9	குறிப்பு	-

இடம் ..
 தேதி ..

கையொப்பம் ..
 பெயர் ..
 பதவி ..

இணைப்பு - 2(அ)

(கிராம ஊராட்சி)

வரைவு வார்டு மறுவரையறைக்கான (Delimitation) அறிக்கை

மாவட்டத்தின் பெயர் .. செங்கல்பட்டு
 ஊராட்சி ஒன்றியத்தின் பெயர் .. திருக்கழுக்குன்றம்
 கிராம ஊராட்சியின் பெயர் .. இரும்புலிச்சேரி

1	வார்டு எண்	6
2	இவ்வார்டில் உள்ளடங்கிய பகுதிகளின் பெயர்கள்	சாமியார் மடம் அட்டவட்டம் காலனி
3	வார்டின் சராசரி மக்கள் தொகை	228
4	இவ்வார்டில் உள்ள கட்டடங்களின் எண்கள் (தெருவாரியாக)	அட்டவட்டம் காலனி - 30 நாகாத்தம்மன் கோயில் தெரு - 31 மொத்தம் - 61
5	இவ்வார்டில் உள்ள வீடுகளின் எண்ணிக்கை (தெருவாரியாக)	அட்டவட்டம் காலனி -10 முதல் 39 = 30 நாகாத்தம்மன் கோயில் தெரு - 50 முதல் 80 = 31 மொத்தம் - 61
6	இவ்வார்டின் எல்லைகள்	
	வடக்கு	2 வது வார்டு இரும்புலிச்சேரி
	கிழக்கு	நெரும்பூர் ஊராட்சி
	தெற்கு	லத்தூர் ஊராட்சி ஒன்றியம்
	மேற்கு	5 வது வார்டு இரும்புலிச்சேரி
7	இவ்வார்டின் மொத்த மக்கள் தொகை	221
8	ஊரக உள்ளாட்சி அமைப்பில் உள்ள இவ்வார்டின் மக்கள் தொகை, ஒரு வார்டின் சராசரி மக்கள் தொகையைவிட குறைவாகவோ / கூடுதலாகவோ இருப்பின் அதற்கான காரணம்	குறிப்பு ஏதுமில்லை
9	குறிப்பு	-

இடம் ..
 தேதி ..

கையொப்பம் ..
 பெயர் ..
 பதவி ..

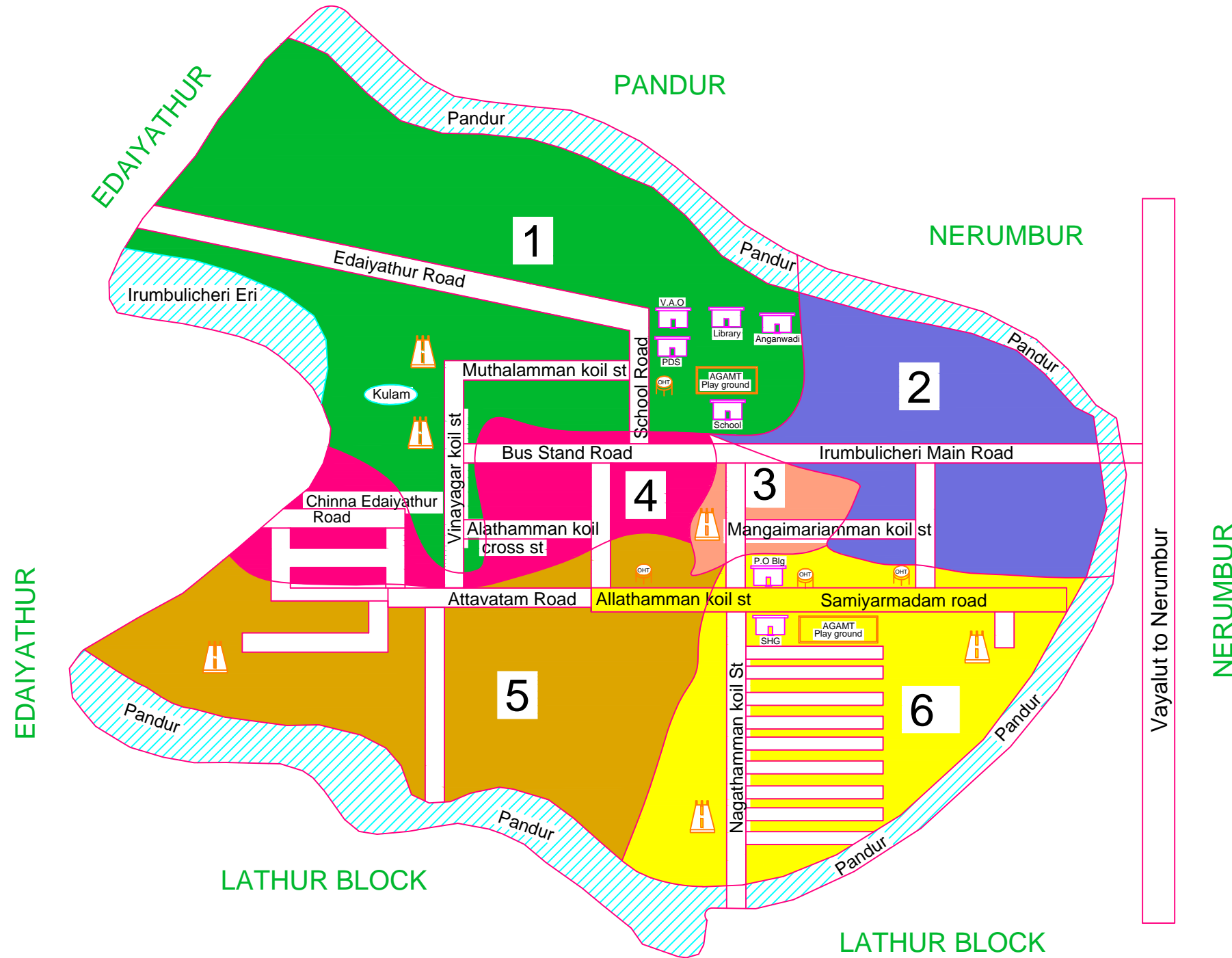
இணைப்பு - 4 (அ)









ஊரக உள்ளாட்சி அமைப்பு வார்டு மறுவரையறை (Delimitation) கருத்துருவின் ஒருங்கிணைக்கப்பட்ட தொகுப்பு

மாவட்டத்தின் பெயர் .. செங்கல்பட்டு
 ஊராட்சி ஒன்றியத்தின் பெயர் .. திருக்கழுக்குன்றம்
 கிராம ஊராட்சியின் பெயர் .. இரும்புலிச்சேரி

வார்டு எண்	மொத்த மக்கள் தொகை	வார்டின் எல்லைகள்			
		வடக்கு	கிழக்கு	தெற்கு	மேற்கு
(1)	(2)	(3)	(4)	(5)	(6)
1	226	பாண்டூர் ஊராட்சி	2 வது வார்டு இரும்புலிச்சேரி	4 வது வார்டு இரும்புலிச்சேரி	எடையாத்தூர் ஊராட்சி
2	226	நெரும்பூர் ஊராட்சி	நெரும்பூர் ஊராட்சி	6 வது வார்டு இரும்புலிச்சேரி	1 வது வார்டு இரும்புலிச்சேரி
3	218	1 வது வார்டு இரும்புலிச்சேரி	2 வது வார்டு இரும்புலிச்சேரி	6 வது வார்டு இரும்புலிச்சேரி	4 வது வார்டு இரும்புலிச்சேரி
4	237	1 வது வார்டு இரும்புலிச்சேரி	3 வது வார்டு இரும்புலிச்சேரி	5 வது வார்டு இரும்புலிச்சேரி	எடையாத்தூர் ஊராட்சி
5	237	4 வது வார்டு இரும்புலிச்சேரி	6 வது வார்டு இரும்புலிச்சேரி	லத்தூர் ஊராட்சி ஒன்றியம்	எடையாத்தூர் ஊராட்சி
6	221	2 வது வார்டு இரும்புலிச்சேரி	நெரும்பூர் ஊராட்சி	லத்தூர் ஊராட்சி ஒன்றியம்	5 வது வார்டு இரும்புலிச்சேரி

SINGLE WARD MEMBER CONVERSION MAP AFTER DE-LIMITATION
IRUMBULICHERI PANCHAYAT
 Thirukalukundram Panchayat Union



CHENGALPATTU DISTRICT				
THIRUKAZHUKUNDRAM PANCHAYAT UNION				
IRUMBULICHERI PANCHAYAT				
PROPOSED WARDS				
LEGEND				
ROAD		---	---	---
ANGANWADI				
PANCHAYAT OFFICE				
SCHOOL				
VPSC				
PDS				
TEMPLE				
CHURCH				
OVER HEAD TANK				
WARD NO	HAMLET	BLOCK NO	DOOR NO	POPULATION
1	IRUMBULICHERI VILLAGE	-	62	226
2	IRUMBULICHERI COLONY	-	62	226
3	IRUMBULICHERI COLONY	-	60	218
4	ATTAVATAM VILLAGE	-	65	237
5	ATTAVATAM VILLAGE IRUMBULICHERI VILLAGE	-	65	237
6	ATTAVATAM ATTAVATAM COLONY	-	61	221