

இணைப்பு -1 (அ)
(கிராம ஊராட்சி)

வார்டு மறுவரையறை (Delimitation) செய்வதற்கான வரைவு கருத்துருவிற்கான அடிப்படை விவரங்கள்

மாவட்டத்தின் பெயர்-செங்கல்பட்டு
ஊராட்சி ஒன்றியத்தின் பெயர்-மதுராந்தகம்

கிராம ஊராட்சியின் பெயர்- அவுரிமேடு

வ.எண்	கிராம ஊராட்சியின் பெயர்	2011 கணக்கெடுப்பு படி மக்கள் தொகை	நிரணியக்கப்பட்ட மொத்த வாா்டுகளின் எண்ணிக்கை	குடியிருப்பு கட்டடங்களின் மொத்த எண்ணிக்கை	ஒரு வாா்டின் சராசரி மக்கள் தொகை கலம் (3) / கலம் (4)	ஒரு வாா்டின் சராசரி குடியிருப்பு கட்டடங்களின் எண்ணிக்கை கலம் (5) / கலம் (4)	ஒரு வாா்டின் சராசரி மக்கள் தொகை கலம் (6) / கலம் (7)	உத்தேசிக்கப்பட்டுள்ள வாா்டின் எண்ணிக்கை	உத்தேசிக்கப்பட்டுள்ள வாா்டில் உள்ள குடியிருப்புக் கட்டடங்களின் எண்ணிக்கை	உத்தேசிக்கப்பட்டுள்ள வாா்டில் மதிப்பீடு செய்யப்படும் மக்கள் தொகை கலம் (8) * கலம் (10)	மதிப்பீடு செய்யப்படும் மக்கள் தொகைக்கும் சராசரி மக்கள் தொகைக்கும் உள்ள வித்தியாசம் கலம் (11) - கலம் (6)	மதிப்பீடு செய்யப்படும் மக்கள் தொகைக்கும் சராசரி மக்கள் தொகைக்கும் உள்ள வித்தியாசத்தின்	வித்தியாசத்திற்கான காரணம்	குறிப்பு
1	2	3	4	5	6	7	8	9	10	11	12	13	14	15
1	அவுரிமேடு	1390	6	395	232	66	3.52	1	73	257	25	10.94		
								2	82	289	57	24.75		
								3	78	274	42	18.27		
								4	57	201	-31	-13.24		
								5	52	183	-49	-21.01		
								6	53	186	-46	-19.71		
	மொத்தம்								395	1390				

எல்லை மறுவரையறை அலுவலர் /
வட்டார வளர்ச்சி அலுவலர் (வ.ஊ) / (கி.ஊ)
அவுரிமேடு ஊராட்சி
மதுராந்தகம் ஊராட்சி ஒன்றியம்
செங்கல்பட்டு மாவட்டம்

இணைப்பு -2 (அ)					
(கிராம ஊராட்சி)					
வரைவு வார்டு மறுவரையறைக்கான (Delimitation) அறிக்கை					
மாவட்டத்தின் பெயர்		:	செங்கல்பட்டு		
ஊராட்சி ஒன்றியத்தின் பெயர்		:	மதுராந்தகம்		
ஊராட்சியின் பெயர்		:	அவரிமேடு		
1	வார்டு எண்	1			
2	இவ்வார்டில் உள்ளடங்கிய	சித்திராவாடி			
3	வார்டின் சராசரி மக்கள் தொகை	232			
4	இவ்வார்டில் உள்ள கட்டடங்களின் எண்ணிக்கை (தெரு வாரியாக)	1	1வது தெரு	:	16
		2	2வது தெரு	:	16
		3	3வது தெரு	:	18
		4	பழுவூர் பிள்ளையார் கோவில் தெரு	:	23
		மொத்தம்			
5	இவ்வார்டில் உள்ள வீடுகளின் எண்கள் (தெரு வாரியாக)	வ. எண்	தெருவின் பெயர்	கதவிலக்கம்	மொத்த வீடுகள்
		1	1வது தெரு	1-16	16
		2	2வது தெரு	1-16	16
		3	3வது தெரு	1-18	18
		4	பழுவூர் பிள்ளையார் கோவில் தெரு	1-23	23
மொத்தம்				73	
6	இவ்வார்டின் எல்லைகள்				
	வடக்கு	சிறுநல்லூர்			
	கிழக்கு	வார்டு - 2			
	தெற்கு	வார்டு - 3			
	மேற்கு	நேத்தப்பாக்கம்			
7	இவ்வார்டின் மொத்த மக்கள் தொகை	257			
8	அவரிமேடு உள்ளாட்சி அமைப்பில் உள்ள இவ்வார்டின் மக்கள் தொகை ஒரு வார்டின் சராசரி மக்கள் தொகையை விட குறைவாகவோ / கூடுதலாகவோ இருப்பின் அதற்கான காரணம்	---			
9	குறிப்பு	குறிப்பு ஏதுமில்லை			

இடம் -

தேதி -

எல்லை மறுவரையறை அலுவலர் /
வட்டார வளர்ச்சி அலுவலர் (வ.ஊ) / (கி.ஊ)
அவரிமேடு ஊராட்சி
மதுராந்தகம் ஊராட்சி ஒன்றியம்
செங்கல்பட்டு மாவட்டம்

இணைப்பு -2 (அ)					
(கிராம ஊராட்சி)					
வரைவு வார்டு மறுவரையறைக்கான (Delimitation) அறிக்கை					
மாவட்டத்தின் பெயர்		:	செங்கல்பட்டு		
ஊராட்சி ஒன்றியத்தின் பெயர்		:	மதுராந்தகம்		
ஊராட்சியின் பெயர்		:	அவரிமேடு		
1	வார்டு எண்	2			
2	இவ்வார்டில் உள்ளடங்கிய	சித்திராவாடி காலணி			
3	வார்டின் சராசரி மக்கள் தொகை	232			
4	இவ்வார்டில் உள்ள கட்டடங்களின் எண்ணிக்கை (தெரு வாரியாக)	1	இராட்டினம் கிணறு தெரு	: 37	
		2	இராட்டினம் கிணறு 2வது தெரு	: 9	
		3	துலுக்காணத்தம்மன் கோவில் தெரு	: 15	
		4	எல்லையம்மன் கோவில் தெரு	: 21	
		மொத்தம்			82
5	இவ்வார்டில் உள்ள வீடுகளின் எண்கள் (தெரு வாரியாக)	வ. எண்	தெருவின் பெயர்	கதவிலக்கம்	மொத்த வீடுகள்
		1	இராட்டினம் கிணறு தெரு	1-37	37
		2	இராட்டினம் கிணறு 2வது தெரு	1-9	9
		3	துலுக்காணத்தம்மன் கோவில் தெரு	1-15	15
		4	எல்லையம்மன் கோவில் தெரு	1-21	21
மொத்தம்			82		
6	இவ்வார்டின் எல்லைகள்				
	வடக்கு	புளியரணங்கோட்டை			
	கிழக்கு	பெருவேலி			
	தெற்கு	வார்டு - 3			
	மேற்கு	வார்டு - 1			
7	இவ்வார்டின் மொத்த மக்கள் தொகை	289			
8	அவரிமேடு உள்ளாட்சி அமைப்பில் உள்ள இவ்வார்டின் மக்கள் தொகை ஒரு வார்டின் சராசரி மக்கள் தொகையை விட குறைவாகவோ / கூடுதலாகவோ இருப்பின் அதற்கான காரணம்	---			
9	குறிப்பு	குறிப்பு ஏதுமில்லை			

இடம் -

தேதி -

எல்லை மறுவரையறை அலுவலர் /
வட்டார வளர்ச்சி அலுவலர் (வ.ஊ) / (கி.ஊ)
அவரிமேடு ஊராட்சி
மதுராந்தகம் ஊராட்சி ஒன்றியம்
செங்கல்பட்டு மாவட்டம்

இணைப்பு -2 (அ)					
(கிராம ஊராட்சி)					
வரைவு வார்டு மறுவரையறைக்கான (Delimitation) அறிக்கை					
மாவட்டத்தின் பெயர்		:	செங்கல்பட்டு		
ஊராட்சி ஒன்றியத்தின் பெயர்		:	மதுராந்தகம்		
ஊராட்சியின் பெயர்		:	அவுரிமேடு		
1	வார்டு எண்	3			
2	இவ்வார்டில் உள்ளடங்கிய	சித்திராவாடி வேணுகோபால் நகர்			
3	வார்டின் சராசரி மக்கள் தொகை	232			
4	இவ்வார்டில் உள்ள கட்டடங்களின் எண்ணிக்கை (தெரு வாரியாக)	1	எல்லையம்மன் கோவில் தெரு	:	18
		2	வேணுகோபால் நகர்	:	15
		3	பிள்ளையார் கோவில் தெரு	:	14
		4	இராட்டினம் கிணறு தெரு	:	9
		5	இருளர் தெரு	:	22
		மொத்தம்			78
5	இவ்வார்டில் உள்ள வீடுகளின் எண்கள் (தெரு வாரியாக)	வ. எண்	தெருவின் பெயர்	கதவிலக்கம்	மொத்த வீடுகள்
		1	எல்லையம்மன் கோவில் தெரு	11-28	18
		2	வேணுகோபால் நகர்	1-15	15
		3	பிள்ளையார் கோவில் தெரு	1-14	14
		4	இராட்டினம் கிணறு தெரு	1-9	9
		5	இருளர் தெரு	3-22	22
மொத்தம்			78		
6	இவ்வார்டின் எல்லைகள்				
	வடக்கு	2வது வார்டு தெரு			
	கிழக்கு	புளியரணங்கோட்டை			
	தெற்கு	வார்டு - 4 (ம) 5			
	மேற்கு	சிறுநல்லூர்			
7	இவ்வார்டின் மொத்த மக்கள் தொகை	274			
8	அவுரிமேடு உள்ளாட்சி அமைப்பில் உள்ள இவ்வார்டின் மக்கள் தொகை ஒரு வார்டின் சராசரி மக்கள் தொகையை விட குறைவாகவோ / கூடுதலாகவோ இருப்பின் அதற்கான காரணம்	---			
9	குறிப்பு	குறிப்பு ஏதுமில்லை			

இடம் -

தேதி -

எல்லை மறுவரையறை அலுவலர் /
வட்டார வளர்ச்சி அலுவலர் (வ.ஊ) / (கி.ஊ)
அவுரிமேடு ஊராட்சி
மதுராந்தகம் ஊராட்சி ஒன்றியம்
செங்கல்பட்டு மாவட்டம்

இணைப்பு -2 (அ)					
(கிராம ஊராட்சி)					
வரைவு வார்டு மறுவரையறைக்கான (Delimitation) அறிக்கை					
மாவட்டத்தின் பெயர்		:	செங்கல்பட்டு		
ஊராட்சி ஒன்றியத்தின் பெயர்		:	மதுராந்தகம்		
ஊராட்சியின் பெயர்		:	அவுரிமேடு		
1	வார்டு எண்	4			
2	இவ்வார்டில் உள்ளடங்கிய	அவுரிமேடு கிராமம்			
3	வார்டின் சராசரி மக்கள் தொகை	232			
4	இவ்வார்டில் உள்ள கட்டடங்களின் எண்ணிக்கை (தெரு வாரியாக)	1	மாரியம்மன் கோவில் தெரு	:	44
		2	பிள்ளையார் கோவில் தெரு	:	10
		3	மாரியம்மன் கோவில் தெரு	:	3
		மொத்தம்			57
5	இவ்வார்டில் உள்ள வீடுகளின் எண்கள் (தெரு வாரியாக)	வ. எண்	தெருவின் பெயர்	கதவிலக்கம்	மொத்த வீடுகள்
		1	மாரியம்மன் கோவில் தெரு	1-44	44
		2	பிள்ளையார் கோவில் தெரு	1-10	10
		3	மாரியம்மன் கோவில் தெரு	1-3	3
		மொத்தம்			57
6	இவ்வார்டின் எல்லைகள்				
	வடக்கு	3வது வார்டு தெரு			
	கிழக்கு	வார்டு -6			
	தெற்கு	பெருவேலி			
	மேற்கு	வார்டு - 5			
7	இவ்வார்டின் மொத்த மக்கள் தொகை	201			
8	அவுரிமேடு உள்ளாட்சி அமைப்பில் உள்ள இவ்வார்டின் மக்கள் தொகை ஒரு வார்டின் சராசரி மக்கள் தொகையை விட குறைவாகவோ / கூடுதலாகவோ இருப்பின் அதற்கான காரணம்	---			
9	குறிப்பு	குறிப்பு ஏதுமில்லை			

இடம் -

தேதி -

எல்லை மறுவரையறை அலுவலர் /
வட்டார வளர்ச்சி அலுவலர் (வ.ஊ) / (கி.ஊ)
அவுரிமேடு ஊராட்சி
மதுராந்தகம் ஊராட்சி ஒன்றியம்
செங்கல்பட்டு மாவட்டம்

இணைப்பு -2 (அ)					
(கிராம ஊராட்சி)					
வரைவு வார்டு மறுவரையறைக்கான (Delimitation) அறிக்கை					
மாவட்டத்தின் பெயர்		:	செங்கல்பட்டு		
ஊராட்சி ஒன்றியத்தின் பெயர்		:	மதுராந்தகம்		
ஊராட்சியின் பெயர்		:	அவுரிமேடு		
1	வார்டு எண்	5			
2	இவ்வார்டில் உள்ளடங்கிய	அவுரிமேடு காலணி			
3	வார்டின் சராசரி மக்கள் தொகை	232			
4	இவ்வார்டில் உள்ள கட்டடங்களின் எண்ணிக்கை (தெரு வாரியாக)	1	மாரியம்மன் கோவில் தெரு	: 25	
		2	குளக்கரை தெரு	: 21	
		3	பஜனை கோவில் தெரு	: 6	
		மொத்தம்			52
5	இவ்வார்டில் உள்ள வீடுகளின் எண்கள் (தெரு வாரியாக)	வ. எண்	தெருவின் பெயர்	கதவிலக்கம்	மொத்த வீடுகள்
		1	மாரியம்மன் கோவில் தெரு	1-25	25
		2	குளக்கரை தெரு	1-21	21
		3	பஜனை கோவில் தெரு	1-6	6
மொத்தம்			52		
6	இவ்வார்டின் எல்லைகள்				
	வடக்கு	3வது வார்டு தெரு			
	கிழக்கு	வார்டு - 6			
	தெற்கு	பெருவேலி			
	மேற்கு	நேத்தப்பாக்கம்			
7	இவ்வார்டின் மொத்த மக்கள் தொகை	183			
8	அவுரிமேடு உள்ளாட்சி அமைப்பில் உள்ள இவ்வார்டின் மக்கள் தொகை ஒரு வார்டின் சராசரி மக்கள் தொகையை விட குறைவாகவோ / கூடுதலாகவோ இருப்பின் அதற்கான காரணம்	---			
9	குறிப்பு	குறிப்பு ஏதுமில்லை			

இடம் -

தேதி -

எல்லை மறுவரையறை அலுவலர் /
வட்டார வளர்ச்சி அலுவலர் (வ.ஊ) / (கி.ஊ)
அவுரிமேடு ஊராட்சி
மதுராந்தகம் ஊராட்சி ஒன்றியம்
செங்கல்பட்டு மாவட்டம்

இணைப்பு -2 (அ)					
(கிராம ஊராட்சி)					
வரைவு வார்டு மறுவரையறைக்கான (Delimitation) அறிக்கை					
மாவட்டத்தின் பெயர்		:	செங்கல்பட்டு		
ஊராட்சி ஒன்றியத்தின் பெயர்		:	மதுராந்தகம்		
ஊராட்சியின் பெயர்		:	அவுரிமேடு		
1	வார்டு எண்	6			
2	இவ்வார்டில் உள்ளடங்கிய	அவுரிமேடு கிராமம்			
3	வார்டின் சராசரி மக்கள் தொகை	232			
4	இவ்வார்டில் உள்ள கட்டடங்களின் எண்ணிக்கை (தெரு வாரியாக)	1	பஜனை கோவில் தெரு	: 42	
		2	பிள்ளையார் கோவில் தெரு	: 11	
		மொத்தம்		53	
5	இவ்வார்டில் உள்ள வீடுகளின் எண்கள் (தெரு வாரியாக)	வ. எண்	தெருவின் பெயர்	கதவிலக்கம்	மொத்த வீடுகள்
		1	பஜனை கோவில் தெரு	1-42	42
		2	பிள்ளையார் கோவில் தெரு	11-21	11
		மொத்தம்		53	
6	இவ்வார்டின் எல்லைகள்				
	வடக்கு	3வது வார்டு தெரு			
	கிழக்கு	ஜமீன் எண்டத்தூர்			
	தெற்கு	பெருவேலி			
	மேற்கு	வார்டு - 4			
7	இவ்வார்டின் மொத்த மக்கள் தொகை	186			
8	அவுரிமேடு உள்ளாட்சி அமைப்பில் உள்ள இவ்வார்டின் மக்கள் தொகை ஒரு வார்டின் சராசரி மக்கள் தொகையை விட குறைவாகவோ / கூடுதலாகவோ இருப்பின் அதற்கான காரணம்	--			
9	குறிப்பு	குறிப்பு ஏதுமில்லை			

இடம் -

தேதி -

எல்லை மறுவரையறை அலுவலர் /
வட்டார வளர்ச்சி அலுவலர் (வ.ஊ) / (கி.ஊ)
அவுரிமேடு ஊராட்சி
மதுராந்தகம் ஊராட்சி ஒன்றியம்
செங்கல்பட்டு மாவட்டம்

இணைப்பு-4 (அ)

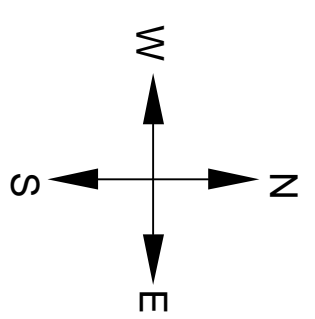
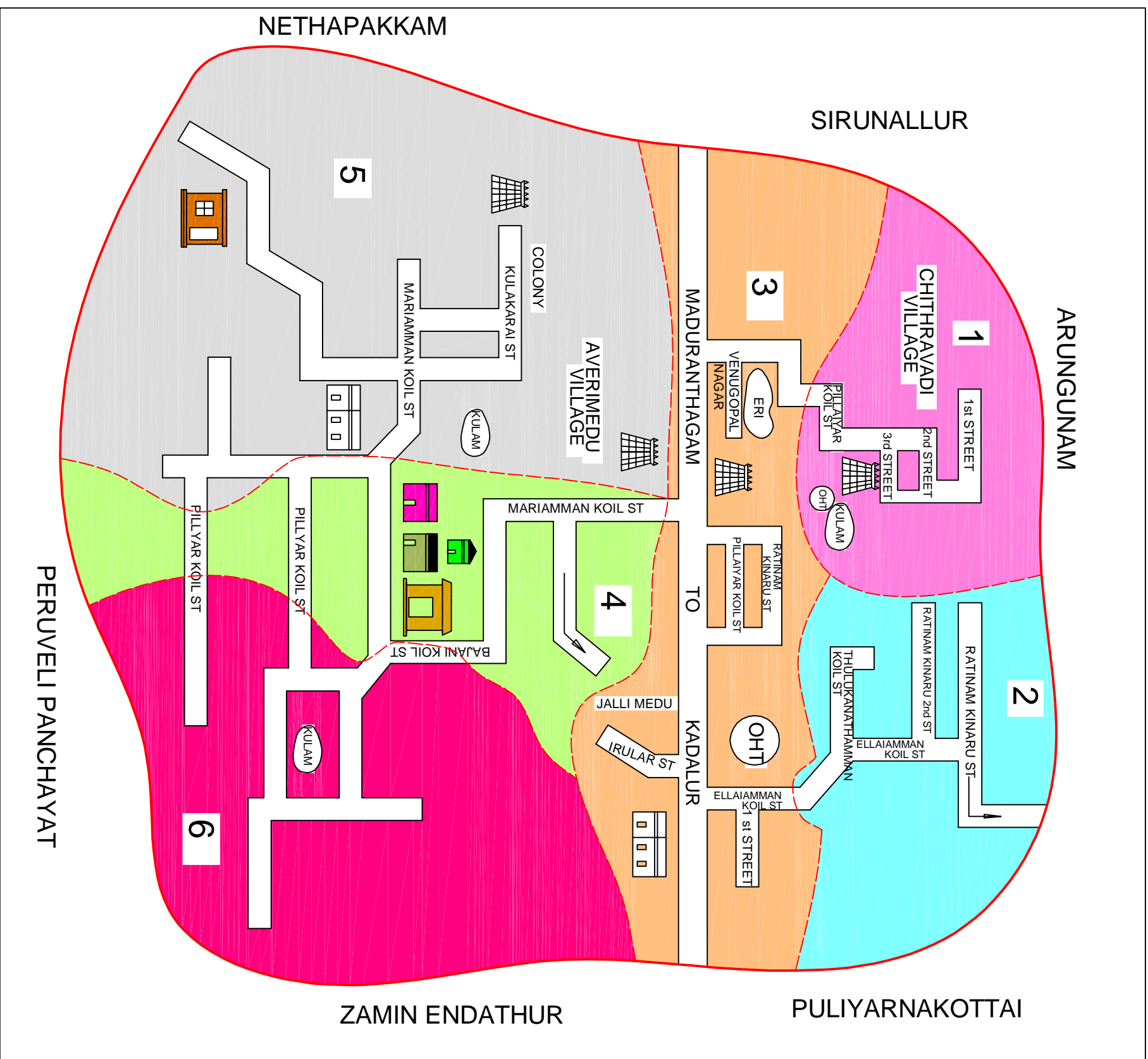
(கிராம ஊராட்சி)








அவுரிமேடு உள்ளாட்சி அமைப்பு வார்டு மறுவரையறை (Delimitation) கருத்துருவின் ஒருங்கிணைக்கப்பட்ட தொகுப்பு

மாவட்டத்தின் பெயர்		:	செங்கல்பட்டு		
ஊராட்சி ஒன்றியத்தின் பெயர்		:	மதுராந்தகம்		
ஊராட்சியின் பெயர்		:	அவுரிமேடு		
வார்டு எண்	மொத்த மக்கள் தொகை	வார்டின் எல்லைகள்			
		வடக்கு	கிழக்கு	தெற்கு	மேற்கு
1	2	3	4	5	6
1	257	சிறுநல்லூர்	வார்டு - 2	வார்டு -3	நேத்தப்பாக்கம்
2	289	புளியரணங்கோட்டை	பெருவேலி	வார்டு -3	வார்டு - 1
3	274	2வது வார்டு தெரு	புளியரணங்கோட்டை	வார்டு - 4 (ம) 5	சிறுநல்லூர்
4	201	3வது வார்டு தெரு	வார்டு - 6	பெருவேலி	வார்டு - 5
5	183	3வது வார்டு தெரு	வார்டு - 6	பெருவேலி	நேத்தப்பாக்கம்
6	186	3வது வார்டு தெரு	வார்டு - 4	பெருவேலி	வார்டு - 4
மொத்தம்	1390				

எல்லை மறுவரையறை அலுவலர் /
வட்டார வளர்ச்சி அலுவலர் (வ.ஊ) / (கி.ஊ)
அவுரிமேடு ஊராட்சி
மதுராந்தகம் ஊராட்சி ஒன்றியம்
செங்கல்பட்டு மாவட்டம்

CHENGALPATTU DISTRICT
MADURANTAKAM PANCHAYAT UNION
AVERIMEDU PANCHAYAT
PROPOSED WARD



 SERVICE CENTER
 PDS
 V.A.O. OFFICE
 LIB BUILDING
 P.O. BUILDING
 SCHOOL
 SHG

WARD NO	STREET NAME	DOOR NO	TOTAL POPULATION OF THE WARDS
1	1st STREET	1-16	257
	2nd STREET	1-16	
	3rd STREET	1-18	
2	PILLAIYAR KOIL ST	1-23	289
	RATINAM KINARU ST	1-37	
	RATINAM KINARU 2 ST	1-9	
	THULUKANATHAMMAN KOIL ST	1-15	
	ELLAIAMMAN KOIL ST	1-21	
3	ELLAIAMMAN KOIL ST	11-28	274
	VENUGOPAL NAGAR	1-15	
	PILLAIYAR KOIL ST	1-14	
	RATINAM KINARU ST	1-9	
4	IRULAR STREET	3-22	201
	MARIAMMAN KOIL ST	1-44	
	PILLAYAR KOIL ST	1-10	
	MARIYAMMAN KOIL ST	1-3	
5	KULAKARAI STREET	1-21	183
	MARIAMMAN KOIL ST	1-28	
	BAJANAI KOIL STREET	1-6	
	PILLAIYAR KOIL ST	1-1-21	
6	BAJANI KOIL ST	1-42	186
TOTAL			1390