

**இணைப்பு 1(அ)
(கிராம ஊராட்சி)**

வார்டு மறுவரையறை (Delimitation) செய்வதற்கான வரைவு கருத்துருவிற்கான அடிப்படை விவரங்கள்

மாவட்டத்தின் பெயர் – செங்கல்பட்டு

கிராம ஊராட்சியின் பெயர் – செம்பூர்

ஊராட்சி ஒன்றியத்தின் பெயர் – இலத்தூர்

வ.எண்	கிராம ஊராட்சியின் பெயர்	2011 கணக்கெடுப்பு படி மக்கள் தொகை	நிர்ணயிக்கப்பட்ட மொத்த வார்டுகளின் எண்ணிக்கை	குடியிருப்பு கட்டடங்களின் மொத்த எண்ணிக்கை	ஒரு வார்டின் சராசரி மக்கள் தொகை கலம் (3) / கலம் (4)	ஒரு வார்டின் சராசரி குடியிருப்பு கட்டடங்களின் எண்ணிக்கை கலம் (5) / கலம் (4)	ஒரு வீட்டின் சராசரி மக்கள் தொகை கலம் (6) / கலம் (7)	உத்தேசிக்கப்பட்டுள்ள வார்டின் எண்ணிக்கை	உத்தேசிக்கப்பட்டுள்ள வார்டில் உள்ள குடியிருப்புக் கட்டடங்களின் எண்ணிக்கை	உத்தேசிக்கப்பட்டுள்ள வார்டில் மதிப்பீடு செய்யப்படும் மக்கள் தொகை கலம் (8) * கலம் (10)	மதிப்பீடு செய்யப்படும் மக்கள் தொகைக்கும் சராசரி மக்கள் தொகைக்கும் உள்ள வித்தியாசம் கலம் (11) – கலம் (6)	மதிப்பீடு செய்யப்படும் மக்கள் தொகைக்கும் சராசரி மக்கள் தொகைக்கும் உள்ள வித்தியாசத்தின் விழுக்காடு கலம் (12) *100 / கலம் (6)	வித்தியாசத்திற்கான காரணம்	குறிப்பு
1	2	3	4	5	6	7	8	9	10	11	12	13	14	15
1	செம்பூர்	1426	6	441	237.67	73.50	3.234	1	69	223	-15	-6		
								2	87	281	43	18		
								3	79	256	18	7		
								4	60	194	-44	-18		
								5	57	184	-54	-22		
								6	89	288	50	21		
	மொத்தம்	1426	6	441	237.667	73.5	3.23356		441	1426				

இணைப்பு 2(அ)		
(கிராம ஊராட்சி)		
வரைவு வார்டு மறுவரையறைக்கான (Delimitation) அறிக்கை		
மாவட்டத்தின் பெயர் :		செங்கல்பட்டு
ஊராட்சி ஒன்றியத்தின் பெயர் :		இலத்தூர்
கிராம ஊராட்சியின் பெயர் :		செம்பூர்
1	வார்டு எண்	1
2	இவ்வார்டில் உள்ளடங்கிய பகுதிகளின் பெயர்கள்	செம்பூர் மாரியம்மன் கோயில் தெரு
3	வார்டின் சராசரி மக்கள் தொகை	238
4	இவ்வார்டில் உள்ள கட்டிடங்களின் எண்கள் (தெருவாரியாக)	1 செம்பூர் மாரியம்மன் கோயில் தெரு 69
		2
		மொத்தம் 69
5	இவ்வார்டில் உள்ள வீடுகளின் எண்ணிக்கை (தெருவாரியாக)	1.செம்பூர் மாரியம்மன் கோயில் தெரு 01-69-69
6	இவ்வார்டின் எல்லைகள்	
	வடக்கு	தண்டரை ஊராட்சி
	கிழக்கு	வார்டு - 2, 3
	தெற்கு	வார்டு - 3, 4
	மேற்கு	கல்குளம் ஊராட்சி
7	இவ்வார்டின் மொத்த மக்கள் தொகை	223
8	உள்ளாட்சி அமைப்பில் உள்ள இவ்வார்டின் மக்கள் தொகை, ஒரு வார்டின் சராசரி மக்கள் தொகையை விட குறையாகவோ / கூடுதலாகவோ இருப்பின் அதற்கான காரணம்	குறைவு (-6%)
9	குறிப்பு	-

இடம்
தேதி

கையொப்பம்
பெயர்
பதவி

இணைப்பு 2(அ)	
(கிராம ஊராட்சி)	
வரைவு வார்டு மறுவரையறைக்கான (Delimitation) அறிக்கை	
மாவட்டத்தின் பெயர்	: செங்கல்பட்டு
ஊராட்சி ஒன்றியத்தின் பெயர்	: இலத்தூர்
கிராம ஊராட்சியின் பெயர்	: செம்பூர்
1	வார்டு எண்
2	இவ்வார்டில் உள்ளடங்கிய பகுதிகளின் பெயர்கள்
3	வார்டின் சராசரி மக்கள் தொகை
4	இவ்வார்டில் உள்ள கட்டடங்களின் எண்கள் (தெருவாரியாக)
5	இவ்வார்டில் உள்ள வீடுகளின் எண்ணிக்கை (தெருவாரியாக)
6	இவ்வார்டின் எல்லைகள்
7	இவ்வார்டின் மொத்த மக்கள் தொகை
8	உள்ளாட்சி அமைப்பில் உள்ள இவ்வார்டின் மக்கள் தொகை, ஒரு வார்டின் சராசரி மக்கள் தொகையை விட குறையாகவோ / கூடுதலாகவோ இருப்பின் அதற்கான காரணம்
9	குறிப்பு

இடம்
தேதி

கையொப்பம்
பெயர்
பதவி

இணைப்பு 2(அ)

(கிராம ஊராட்சி)

வரைவு வார்டு மறுவரையறைக்கான (Delimitation) அறிக்கை

மாவட்டத்தின் பெயர்		:	செங்கல்பட்டு	
ஊராட்சி ஒன்றியத்தின் பெயர்		:	இலத்தூர்	
கிராம ஊராட்சியின் பெயர்		:	செம்பூர்	
1	வார்டு எண்	3		
2	இவ்வார்டில் உள்ளடங்கிய பகுதிகளின் பெயர்கள்	செம்பூர்		
3	வார்டின் சராசரி மக்கள் தொகை	238		
4	இவ்வார்டில் உள்ள கட்டடங்களின் எண்கள் (தெருவாரியாக)	1	செம்பூர் பஜனை கோயில் தெரு	79
		2		
		மொத்தம்		79
5	இவ்வார்டில் உள்ள வீடுகளின் எண்ணிக்கை (தெருவாரியாக)	1.செம்பூர் பஜனை கோயில் தெரு 70 to 141-72, 179 to 180-2, 182 to 185-4, 411-1		
6	இவ்வார்டின் எல்லைகள்			
	வடக்கு	வார்டு 1		
	கிழக்கு	வார்டு 4		
	தெற்கு	வார்டு 4		
	மேற்கு	கல்குளம் ஏரி		
7	இவ்வார்டின் மொத்த மக்கள் தொகை	256		
8	உள்ளாட்சி அமைப்பில் உள்ள இவ்வார்டின் மக்கள் தொகை, ஒரு வார்டின் சராசரி மக்கள் தொகையை விட குறையாகவோ / கூடுதலாகவோ இருப்பின் அதற்கான காரணம்	கூடுதல் (+7%)		
9	குறிப்பு	-		

இடம்
தேதி

கையொப்பம்
பெயர்
பதவி

இணைப்பு 2(அ)		
(கிராம ஊராட்சி)		
வரைவு வார்டு மறுவரையறைக்கான (Delimitation) அறிக்கை		
	மாவட்டத்தின் பெயர்	: செங்கல்பட்டு
	ஊராட்சி ஒன்றியத்தின் பெயர்	: இலத்தூர்
	கிராம ஊராட்சியின் பெயர்	: செம்பூர்
1	வார்டு எண்	4
2	இவ்வார்டில் உள்ளடங்கிய பகுதிகளின் பெயர்கள்	பரசநல்லூர் கிராமம்
3	வார்டின் சராசரி மக்கள் தொகை	238
4	இவ்வார்டில் உள்ள கட்டடங்களின் எண்கள் (தெருவாரியாக)	1 பரசநல்லூர் கிராமம் 60
		மொத்தம் 60
5	இவ்வார்டில் உள்ள வீடுகளின் எண்ணிக்கை (தெருவாரியாக)	பரசநல்லூர் கிராமம் 225 to 284-60
6	இவ்வார்டின் எல்லைகள்	
	வடக்கு	வார்டு 3
	கிழக்கு	வார்டு 5
	தெற்கு	தொண்டமநல்லூர் ஊராட்சி
	மேற்கு	அணைக்கட்டு ஊராட்சி
7	இவ்வார்டின் மொத்த மக்கள் தொகை	194
8	உள்ளாட்சி அமைப்பில் உள்ள இவ்வார்டின் மக்கள் தொகை, ஒரு வார்டின் சராசரி மக்கள் தொகையை விட குறையாகவோ / கூடுதலாகவோ இருப்பின் அதற்கான காரணம்	குறைவாக (-18%)
9	குறிப்பு	-

இடம்
தேதி

கையொப்பம்
பெயர்
பதவி

இணைப்பு 2(அ)				
(கிராம ஊராட்சி)				
வரைவு வார்டு மறுவரையறைக்கான (Delimitation) அறிக்கை				
மாவட்டத்தின் பெயர்		:	செங்கல்பட்டு	
ஊராட்சி ஒன்றியத்தின் பெயர்		:	இலத்தூர்	
கிராம ஊராட்சியின் பெயர்		:	செம்பூர்	
1	வார்டு எண்	5		
2	இவ்வார்டில் உள்ளடங்கிய பகுதிகளின் பெயர்கள்	பரசநல்லூர் கிராமம்		
3	வார்டின் சராசரி மக்கள் தொகை	238		
4	இவ்வார்டில் உள்ள கட்டடங்களின் எண்கள் (தெருவாரியாக)	1	பரசநல்லூர் பஜனை கோயில் தெரு	24
		3	பிள்ளையார் கோயில் தெரு	33
		மொத்தம்		57
5	இவ்வார்டில் உள்ள வீடுகளின் எண்ணிக்கை (தெருவாரியாக)	1.பரசநல்லூர் பஜனை கோயில் தெரு 285 to 296-12, 399 to 409-11, 422-1 2.பிள்ளையார் கோயில் தெரு 297 to 329 - 33		
6	இவ்வார்டின் எல்லைகள்			
	வடக்கு	வார்டு 2		
	கிழக்கு	வார்டு 6		
	தெற்கு	தொண்டமநல்லூர் ஊராட்சி		
	மேற்கு	வார்டு 4		
7	இவ்வார்டின் மொத்த மக்கள் தொகை	184		
8	உள்ளாட்சி அமைப்பில் உள்ள இவ்வார்டின் மக்கள் தொகை, ஒரு வார்டின் சராசரி மக்கள் தொகையை விட குறையாகவோ / கூடுதலாகவோ இருப்பின் அதற்கான காரணம்	குறைவாக (-22%)		
9	குறிப்பு	-		

இடம்
தேதி

கையொப்பம்
பெயர்
பதவி

இணைப்பு 2(அ)			
(கிராம ஊராட்சி)			
வரைவு வார்டு மறுவரையறைக்கான (Delimitation) அறிக்கை			
மாவட்டத்தின் பெயர்		:	செங்கல்பட்டு
ஊராட்சி ஒன்றியத்தின் பெயர்		:	இலத்தூர்
கிராம ஊராட்சியின் பெயர்		:	செம்பூர்
1	வார்டு எண்	6	
2	இவ்வார்டில் உள்ளடங்கிய பகுதிகளின் பெயர்கள்	பரசநல்லூர்கிராமம் மற்றும் காலனி தெரு	
3	வார்டின் சராசரி மக்கள் தொகை	238	
		2	காலனி 1 – வது தெரு
		3	காலனி 2 – வது தெரு
			மொத்தம்
			43
			46
			89
5	இவ்வார்டில் உள்ள வீடுகளின் எண்ணிக்கை (தெருவாரியாக)	காலனி 1 – வது தெரு 330 வடி 404 –43 காலனி 2 – வது தெரு 373 to 398 -26, 423 to 441 -20	
6	இவ்வார்டின் எல்லைகள்		
	வடக்கு	வார்டு 2, 5	
	கிழக்கு	அணைகட்டு ஊராட்சி	
	தெற்கு	சோழகட்டு	
	மேற்கு	வார்டு 5	
7	இவ்வார்டின் மொத்த மக்கள் தொகை	288	
8	உள்ளாட்சி அமைப்பில் உள்ள இவ்வார்டின் மக்கள் தொகை, ஒரு வார்டின் சராசரி மக்கள் தொகையை விட குறையாகவோ / கூடுதலாகவோ இருப்பின் அதற்கான காரணம்	குறைவாக (+21%)	
9	குறிப்பு	-	

இடம்
தேதி

கையொப்பம்
பெயர்
பதவி

**இணைப்பு 4(அ)
(கிராம ஊராட்சி)**

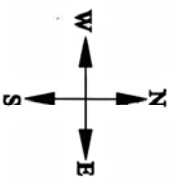
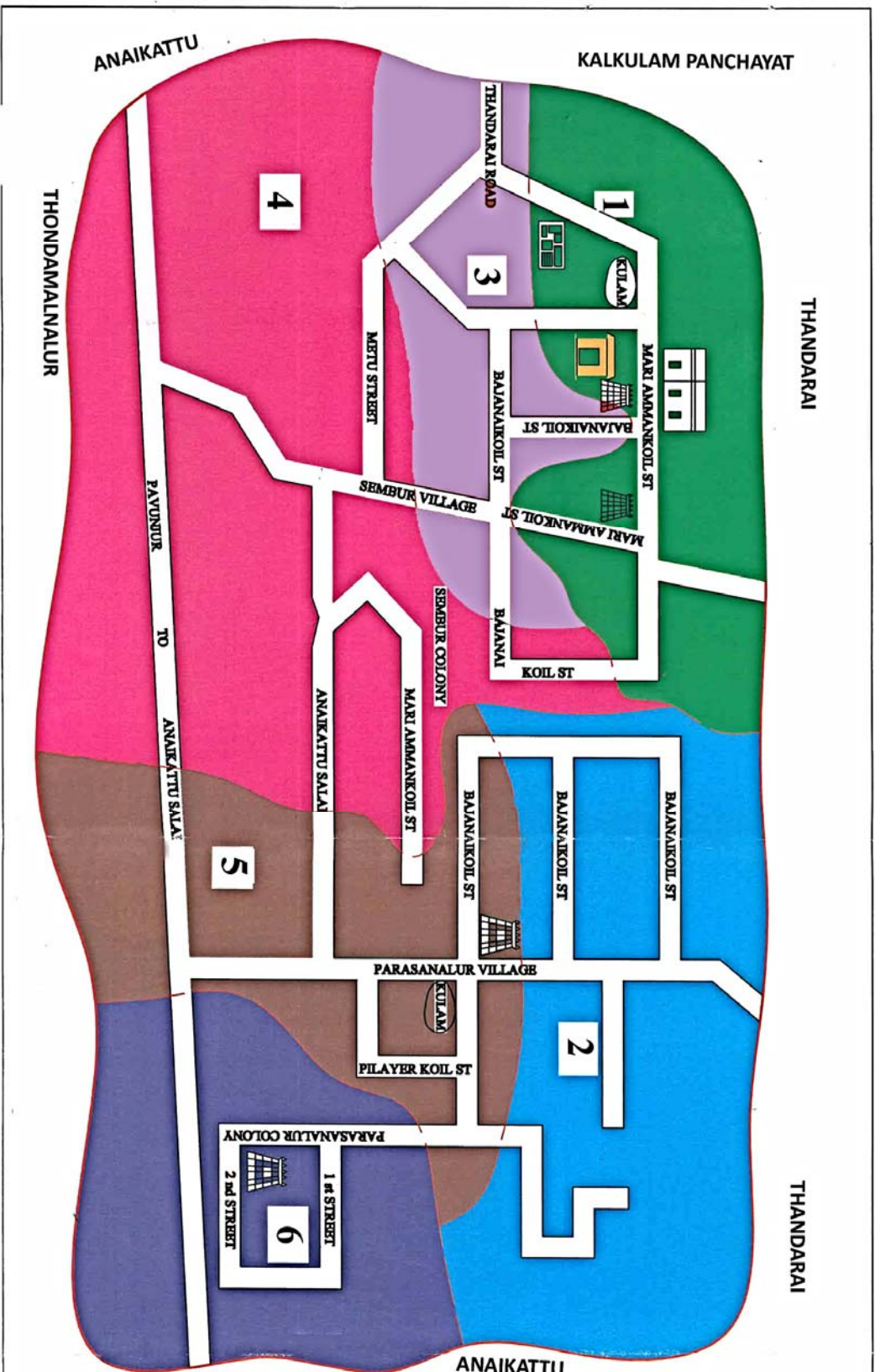
உள்ளாட்சி அமைப்பு வார்டு மறுவரையறை (Delimitation) கருத்துருவின் ஒருங்கிணைக்கப்பட்ட தொகுப்பு

மாவட்டத்தின் பெயர்
ஊராட்சி ஒன்றியத்தின் பெயர்
கிராம ஊராட்சியின் பெயர்


செங்கல்பட்டு
இலத்தூர்
செம்பூர்

வார்டு எண்	மொத்த மக்கள் தொகை	வார்டின் எல்லைகள்			
		வடக்கு	கிழக்கு	தெற்கு	மேற்கு
1	2	3	4	5	6
1	223	தண்டரை ஊராட்சி	வார்டு - 2, 3	வார்டு - 3, 4	கல்குளம் ஊராட்சி
2	281	தண்டரை ஊராட்சி	அணைக்கட்டு ஊராட்சி	வார்டு - 5, 6	வார்டு - 1, 4
3	256	வார்டு - 1	வார்டு - 4	வார்டு - 4	கல்குளம் ஊராட்சி
4	194	வார்டு 3	வார்டு 5	தொண்டமநல்லூர் ஊராட்சி	அணைக்கட்டு ஊராட்சி
5	184	வார்டு 2	வார்டு 6	தொண்டமநல்லூர் ஊராட்சி	வார்டு 4
6	288	வார்டு 2, 5	அணைக்கட்டு ஊராட்சி	சோழகட்டு	வார்டு 5
மொத்தம்	1426				


**CHENGALPATTU DISTRICT
LATHUR PANCHAYAT UNION
SEMBUR VILLAGE PANCHAYAT
PROPOSED WARDS**




Ward No	Street Name	Door No	Total	Population of the Ward
1	Sembur Mariyamman koil street	01 to 55-59, 166-1, 168-1, 175-1, 176A-1, 327-1, 387-1	65	223
2	Mettu street	126 to 158-33	40	281
3	Madu mariyamman koil street	76 to 210-35, 154-1, 169 to 144-7	35	256
4	Paganai koil street	60 to 125-66, 159 to 180-2, 162 to 163-2, 165-1, 167-1, 173-1	73	194
5	Parasanalur village street	1 to 45-45	45	184
6	Mariyamman koil street	256 to 257-2, 260 to 268-9, 317-1, 321-1, 326-1, 329-1	15	288
	Parasanalur Paganai koil street	258 to 259-2, 269 to 289-21	23	
	Pilayar koil street	290 to 311-22, 286-1, 316-4, 322 to 326-5, 328-1	30	
	Parasanalur village & Colony	319 to 320-2, 397-1, 312 to 316-6, 5, 319-1	9	
	1st Street colony	1 to 28-28	28	
	2nd Street colony	1 to 24-24	24	
TOTAL				1426



SCHOOL



P.O. BUILDING



AGAMT PLAYGROUND