

**இணைப்பு 1(அ)
(கிராம ஊராட்சி)**

வார்டு மறுவரையறை (Delimitation) செய்வதற்கான வரைவு கருத்துருவிற்கான அடிப்படை விவரங்கள்

மாவட்டத்தின் பெயர் – செங்கல்பட்டு

கிராம ஊராட்சியின் பெயர் – பரமேஸ்வரமங்கலம்

ஊராட்சி ஒன்றியத்தின் பெயர் – இலத்தூர்

வ.எண்	கிராம ஊராட்சியின் பெயர்	2011 கணக்கெடுப்பு படி மக்கள் தொகை	நிர்ணயிக்கப்பட்ட மொத்த வார்டுகளின் எண்ணிக்கை	குடியிருப்பு கட்டடங்களின் மொத்த எண்ணிக்கை	ஒரு வார்டின் சராசரி மக்கள் தொகை கலம் (3) / கலம் (4)	ஒரு வார்டின் சராசரி குடியிருப்பு கட்டடங்களின் எண்ணிக்கை கலம் கலம் (5) / கலம் (4)	ஒரு வீட்டின் சராசரி மக்கள் தொகை கலம் (6) / கலம் (7)	உத்தேசிக்கப்பட்டுள்ள வார்டின் எண்ணிக்கை	உத்தேசிக்கப்பட்டுள்ள வார்டில் உள்ள குடியிருப்பு கட்டடங்களின் எண்ணிக்கை	உத்தேசிக்கப்பட்டுள்ள வார்டில் மப்பீடு செய்யப்படும் மக்கள் தொகை கலம் (8) * கலம் (10)	மதிப்பீடு செய்யப்படும் மக்கள் தொகைக்கும் சராசரி மக்கள் தொகைக்கும் உள்ள வித்தியாசம் கலம் (11) – கலம் (6)	மதிப்பீடு செய்யப்படும் மக்கள் தொகைக்கும் சராசரி மக்கள் தொகைக்கும் உள்ள வித்தியாசத்தின் விழுக்காடு கலம் (12) *100 / கலம் (6)	வித்தியாசத்திற்கான காரணம்	குறிப்பு
1	2	3	4	5	6	7	8	9	10	11	12	13	14	15
1	பரமேஸ்வரமங்கலம்	2084	6	567	347.33	94.50	3.675	1	76	279	-68	-20		
								2	86	316	-31	-9		
								3	108	397	50	14		
								4	80	294	-53	-15		
								5	116	426	79	23		
								6	101	371	24	7		
							மொத்தம்		567	2084				

இணைப்பு 2(அ)				
(கிராம ஊராட்சி)				
வரைவு வார்டு மறுவரையறைக்கான (Delimitation) அறிக்கை				
மாவட்டத்தின் பெயர்		: செங்கல்பட்டு		
ஊராட்சி ஒன்றியத்தின் பெயர்		: இலத்தூர்		
கிராம ஊராட்சியின் பெயர்		: பரமேஸ்வரமங்கலம்		
1	வார்டு எண்	1		
2	இவ்வார்டில் உள்ளடங்கிய பகுதிகளின் பெயர்கள்	சோழக்கட்டு		
3	வார்டின் சராசரி மக்கள் தொகை	347		
4	இவ்வார்டில் உள்ள கட்டடங்களின் எண்கள் (தெருவாரியாக)	1	அம்மன் கோயில் தெரு	29
		2	விநாயகர் கோயில் தெரு	32
		3	குறுக்கு தெரு	15
		மொத்தம்		76
5	இவ்வார்டில் உள்ள வீடுகளின் எண்ணிக்கை (தெருவாரியாக)	1. அம்மன் கோயில் தெரு 443 to 471 - 29 2. விநாயகர் கோயில் தெரு 472 to 503 -32 3. குறுக்கு தெரு 504 to 518 -15		
6	இவ்வார்டின் எல்லைகள்			
	வடக்கு	தண்டரை ஊராட்சி		
	கிழக்கு	வார்டு - 2		
	தெற்கு	வார்டு - 4		
	மேற்கு	தண்டரை ஊராட்சி		
7	இவ்வார்டின் மொத்த மக்கள் தொகை	279		
8	உள்ளாட்சி அமைப்பில் உள்ள இவ்வார்டின் மக்கள் தொகை, ஒரு வார்டின் சராசரி மக்கள் தொகையை விட குறையாகவோ / கூடுதலாகவோ இருப்பின் அதற்கான காரணம்	குறைவாக (- 20%)		
9	குறிப்பு	-		

இடம்

தேதி

கையொப்பம்

பெயர்

பதவி

இணைப்பு 2(அ)				
(கிராம ஊராட்சி)				
வரைவு வார்டு மறுவரையறைக்கான (Delimitation) அறிக்கை				
மாவட்டத்தின் பெயர்		:	செங்கல்பட்டு	
ஊராட்சி ஒன்றியத்தின் பெயர்		:	இலத்தூர்	
கிராம ஊராட்சியின் பெயர்		:	பரமேஸ்வரமங்கலம்	
1	வார்டு எண்	2		
2	இவ்வார்டில் உள்ளடங்கிய பகுதிகளின் பெயர்கள்	நத்தம்		
3	வார்டின் சராசரி மக்கள் தொகை	347		
4	இவ்வார்டில் உள்ள கட்டடங்களின் எண்கள் (தெருவாரியாக)	1	மேட்டுத் தெரு	6
		2	ஈஸ்வரன் கோயில் தெரு	37
		3	பிள்ளையார் கோயில் தெரு	21
		4	அம்மன் கோயில் தெரு	22
		மொத்தம்		86
5	இவ்வார்டில் உள்ள வீடுகளின் எண்ணிக்கை (தெருவாரியாக)	1.மேட்டுத் தெரு 226 to 331 - 6 2. ஈஸ்வரன் கோயில் தெரு 379 to 415 - 37 3. பிள்ளையார் கோயில் தெரு 322 to 351 -21 4. அம்மன் கோயில் தெரு 357 to 378 -22		
6	இவ்வார்டின் எல்லைகள்			
	வடக்கு	பாலாறு		
	கிழக்கு	வார்டு 3		
	தெற்கு	வார்டு 4		
	மேற்கு	வார்டு 1		
7	இவ்வார்டின் மொத்த மக்கள் தொகை	316		
8	உள்ளாட்சி அமைப்பில் உள்ள இவ்வார்டின் மக்கள் தொகை, ஒரு வார்டின் சராசரி மக்கள் தொகையை விட குறையாகவோ / கூடுதலாகவோ இருப்பின் அதற்கான காரணம்	குறைவாக (- 9%)		
9	குறிப்பு	-		

இடம்
தேதி

கையொப்பம்
பெயர்
பதவி

இணைப்பு 2(அ)	
(கிராம ஊராட்சி)	
வரைவு வார்டு மறுவரையறைக்கான (Delimitation) அறிக்கை	
மாவட்டத்தின் பெயர்	: செங்கல்பட்டு
ஊராட்சி ஒன்றியத்தின் பெயர்	: இலத்தூர்
கிராம ஊராட்சியின் பெயர்	: பரமேஸ்வரமங்கலம்
1	வார்டு எண்
2	இவ்வார்டில் உள்ளடங்கிய பகுதிகளின் பெயர்கள்
3	வார்டின் சராசரி மக்கள் தொகை
4	இவ்வார்டில் உள்ள கட்டடங்களின் எண்கள் (தெருவாரியாக)
5	இவ்வார்டில் உள்ள வீடுகளின் எண்ணிக்கை (தெருவாரியாக)
6	இவ்வார்டின் எல்லைகள்
7	இவ்வார்டின் மொத்த மக்கள் தொகை
8	உள்ளாட்சி அமைப்பில் உள்ள இவ்வார்டின் மக்கள் தொகை, ஒரு வார்டின் சராசரி மக்கள் தொகையை விட குறையாகவோ / கூடுதலாகவோ இருப்பின் அதற்கான காரணம்
9	குறிப்பு

இடம்
தேதி

கையொப்பம்
பெயர்
பதவி

இணைப்பு 2(அ)				
(கிராம ஊராட்சி)				
வரைவு வார்டு மறுவரையறைக்கான (Delimitation) அறிக்கை				
மாவட்டத்தின் பெயர்		:	செங்கல்பட்டு	
ஊராட்சி ஒன்றியத்தின் பெயர்		:	இலத்தூர்	
கிராம ஊராட்சியின் பெயர்		:	பரமேஸ்வரமங்கலம்	
1	வார்டு எண்	4		
2	இவ்வார்டில் உள்ளடங்கிய பகுதிகளின் பெயர்கள்	நத்தம் மற்றும் சோழக்கட்டு		
3	வார்டின் சராசரி மக்கள் தொகை	347		
4	இவ்வார்டில் உள்ள கட்டடங்களின் எண்கள் (தெருவாரியாக)	1	வில்லிமேடு	27
		2	செட்டி தெரு	5
		3	பிள்ளையார் கோயில் தெரு	48
		மொத்தம்		80
5	இவ்வார்டில் உள்ள வீடுகளின் எண்ணிக்கை (தெருவாரியாக)	1.வில்லிமேடு 416 to 442 - 27 , 2.செட்டி தெரு 352 to 356 - 5, 3. பிள்ளையார் கோயில் தெரு 519 to 567 - 8 , 479 to 518 - 40,		
6	இவ்வார்டின் எல்லைகள்			
	வடக்கு	வார்டு 1, 2		
	கிழக்கு	வார்டு 5		
	தெற்கு	நெடுமரம் ஊராட்சி		
	மேற்கு	செம்பூர் ஊராட்சி		
7	இவ்வார்டின் மொத்த மக்கள் தொகை	294		
8	உள்ளாட்சி அமைப்பில் உள்ள இவ்வார்டின் மக்கள் தொகை, ஒரு வார்டின் சராசரி மக்கள் தொகையை விட குறையாகவோ / கூடுதலாகவோ இருப்பின் அதற்கான காரணம்	குறைவாக (- 15%)		
9	குறிப்பு	-		

இடம்
தேதி

கையொப்பம்
பெயர்
பதவி

இணைப்பு 2(அ)				
(கிராம ஊராட்சி)				
வரைவு வார்டு மறுவரையறைக்கான (Delimitation) அறிக்கை				
மாவட்டத்தின் பெயர்		:	செங்கல்பட்டு	
ஊராட்சி ஒன்றியத்தின் பெயர்		:	இலத்தூர்	
கிராம ஊராட்சியின் பெயர்		:	பரமேஸ்வரமங்கலம்	
1	வார்டு எண்	5		
2	இவ்வார்டில் உள்ளடங்கிய பகுதிகளின் பெயர்கள்	பரமேஸ்வரமங்கலம் கிராமம்		
3	வார்டின் சராசரி மக்கள் தொகை	347		
4	இவ்வார்டில் உள்ள கட்டடங்களின் எண்கள் (தெருவாரியாக)	1	திரௌபதியம்மன் கோயில் தெரு	52
		2	அம்மன் கோயில் தெரு	23
		3	பிள்ளையார் கோயில் தெரு	41
		மொத்தம்		116
5	இவ்வார்டில் உள்ள வீடுகளின் எண்ணிக்கை (தெருவாரியாக)	1.திரௌபதியம்மன் கோயில் தெரு 01 to 52 - 52 , 2. அம்மன் கோயில் தெரு 53 to 66 - 14, 176 to 184-9 3.பிள்ளையார் கோயில் தெரு 67 to 107- 41,		
6	இவ்வார்டின் எல்லைகள்			
	வடக்கு	வார்டு 3		
	கிழக்கு	வார்டு 6		
	தெற்கு	அடையாளச்சேரி ஊராட்சி		
	மேற்கு	வார்டு 4		
7	இவ்வார்டின் மொத்த மக்கள் தொகை	426		
8	உள்ளாட்சி அமைப்பில் உள்ள இவ்வார்டின் மக்கள் தொகை, ஒரு வார்டின் சராசரி மக்கள் தொகையை விட குறையாகவோ / கூடுதலாகவோ இருப்பின் அதற்கான காரணம்	கூடுதலாக (+23%)		
9	குறிப்பு	5-வது வார்டில் உள்ள அம்மன் கோயில் தெரு கதவு எண்ணில் 153 முதல் 161 வரை உள்ள 9 வீடுகள் மட்டும் மூன்றாவது வார்டுக்கு மாற்றம் செய்யப்பட்டு மறுவரையறை செய்யப்பட்டது.		

இடம்
தேதி

கையொப்பம்
பெயர்
பதவி

இணைப்பு 2(அ)			
(கிராம ஊராட்சி)			
வரைவு வார்டு மறுவரையறைக்கான (Delimitation) அறிக்கை			
	மாவட்டத்தின் பெயர்	: செங்கல்பட்டு	
	ஊராட்சி ஒன்றியத்தின் பெயர்	: இலத்தூர்	
	கிராம ஊராட்சியின் பெயர்	: பரமேஸ்வரமங்கலம்	
1	வார்டு எண்	6	
2	இவ்வார்டில் உள்ளடங்கிய பகுதிகளின் பெயர்கள்	பரமேஸ்வரமங்கலம் காலனி	
3	வார்டின் சராசரி மக்கள் தொகை	347	
4	இவ்வார்டில் உள்ள கட்டடங்களின் எண்கள் (தெருவாரியாக)	1 சாமந்தி தெரு	23
		2 கெங்கையம்மன் கோயில் தெரு	37
		3 சர்ச் தெரு	16
		4 அம்பேத்கர் தெரு	25
		மொத்தம்	
5	இவ்வார்டில் உள்ள வீடுகளின் எண்ணிக்கை (தெருவாரியாக)	1.சாமந்தி தெரு 185 to 207 - 23 , 2. கெங்கையம்மன் கோயில் தெரு 258 to 294 - 37, 3.சர்ச் தெரு 295 to 310 -16, 4. அம்பேத்கர் தெரு 233 to 257 - 25	
6	இவ்வார்டின் எல்லைகள்		
	வடக்கு	வார்டு 3	
	கிழக்கு	வேப்பஞ்சேரி கிராமம்	
	தெற்கு	அடையாளச்சேரி ஊராட்சி	
	மேற்கு	வார்டு 5	
7	இவ்வார்டின் மொத்த மக்கள் தொகை	371	
8	உள்ளாட்சி அமைப்பில் உள்ள இவ்வார்டின் மக்கள் தொகை, ஒரு வார்டின் சராசரி மக்கள் தொகையை விட குறையாகவோ / கூடுதலாகவோ இருப்பின் அதற்கான காரணம்	கூடுதலாக (+7%)	
9	குறிப்பு	-	

இடம்
தேதி

கையொப்பம்
பெயர்
பதவி

இணைப்பு 4(அ)
(கிராம ஊராட்சி)

உள்ளாட்சி அமைப்பு வார்டு மறுவரையறை (Delimitation) கருத்துருவின் ஒருங்கிணைக்கப்பட்ட தொகுப்பு

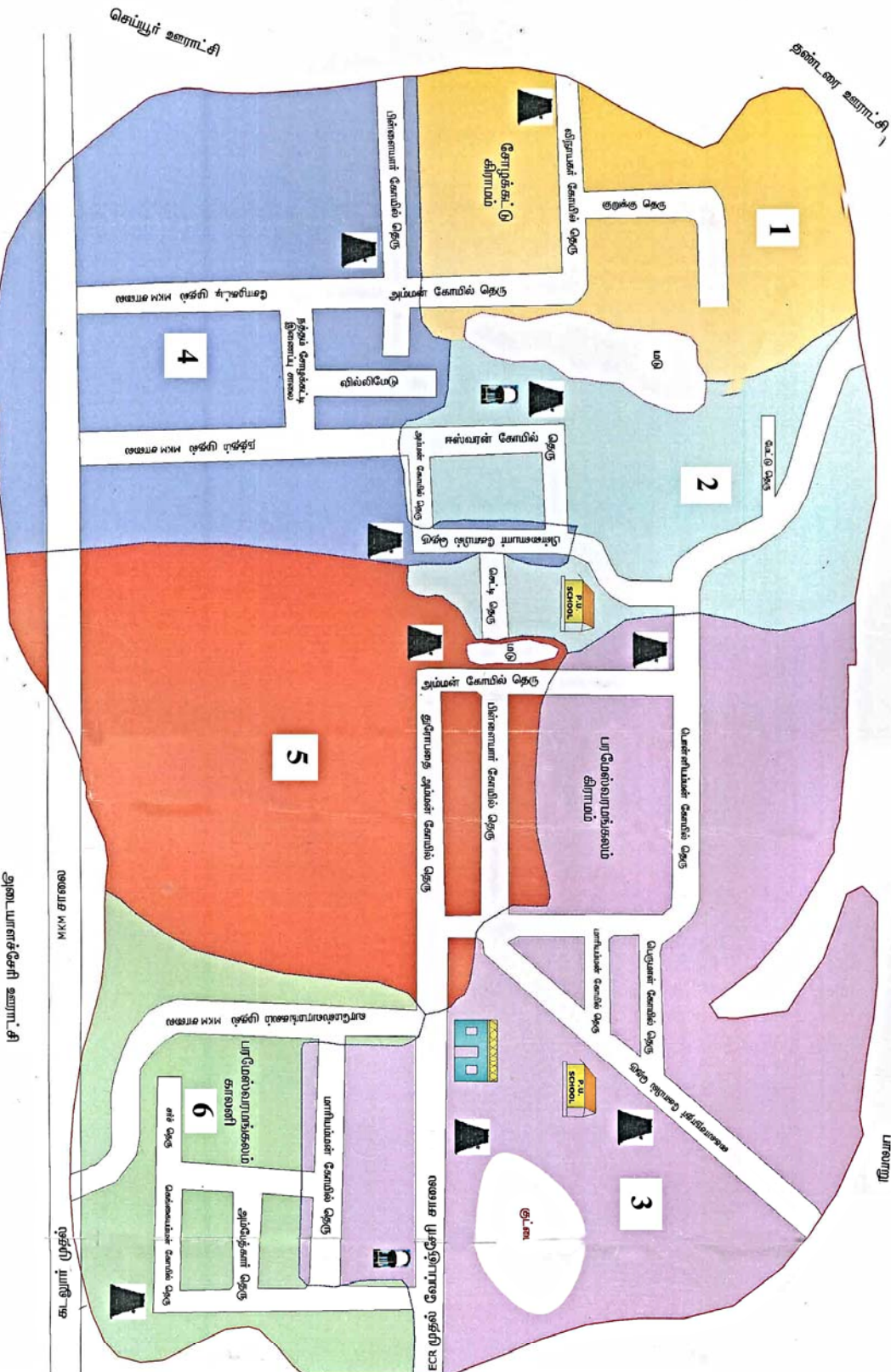
மாவட்டத்தின் பெயர்
ஊராட்சி ஒன்றியத்தின் பெயர்
கிராம ஊராட்சியின் பெயர்





செங்கல்பட்டு
இலத்தூர்
பரமேஸ்வரமங்கலம்

வார்டு எண்	மொத்த மக்கள் தொகை	வார்டின் எல்லைகள்			
		வடக்கு	கிழக்கு	தெற்கு	மேற்கு
1	2	3	4	5	6
1	279	தண்டரை ஊராட்சி	வார்டு - 2	வார்டு - 4	தண்டரை ஊராட்சி
2	316	பாலாறு	வார்டு 3	வார்டு 4	வார்டு 1
3	397	பாலாறு	கடலூர் ஊராட்சி	வார்டு 5, 6	வார்டு 2
4	294	வார்டு 1, 2	வார்டு 5	நெடுமரம் ஊராட்சி	செம்பூர் ஊராட்சி
5	426	வார்டு 3	வார்டு 6	அடையாளச்சேரி ஊராட்சி	வார்டு 4
6	371	வார்டு 3	வேப்பஞ்சேரி கிராமம்	அடையாளச்சேரி ஊராட்சி	வார்டு 5
மொத்தம்	2084				

CHENGALPATTU DISTRICT
LATHUR PANCHYAT UNION
PARAMESHWARAMANGALAM VILLAGE PANCHYAT
PROPOSED WARDS

புறநாடு



 TEMPLE
 SCHOOL
 PANCHAYAT OFFICE
 KULAM



Ward No	Name of the Street	Door No	Population of the ward
1	Amman Kovil Street	455 to 478 - 24	279
	Vinayagar Kovil Street	410 to 441 - 32	
	Cross Street	442 to 447 - 7, 449 to 454 - 12	
2	Methu Street	293 to 295 - 3	316
	Eswaran Kovil Street	296 to 319 - 24, 333 to 376 - 14	
	Pillayar Kovil Street	341 to 362 - 22	
3	Amman Kovil Street	326 - 7, 332 to 340 - 9	397
	Mariyannan Kovil Colony Street	184 to 207 - 24, 278 to 292 - 15	
	Kalasanathanar Kovil Street	135 to 152	
4	Perumal Kovil Street	112 to 122	294
	Mariyannan Kovil Village Street	123 to 134 - 12	
	Amman Kovil Street	46 to 50 - 5	
5	Villimedu	153 to 161 - 9	426
	Chetti Street	377 to 409 - 33	
	Pillayar Kovil Street	327 to 331 - 5	
6	Thuravpathiyamma n Kovil Street	448 to 479 to 518 - 40	371
	Amman Kovil Street	01 to 45 - 45	
	Pillayar Kovil Street	91 to 92 to 111 - 20, 91 - 41	
Total	Sannanathi Street	162 to 183 - 22	2084
	Gengalyamman Kovil Street	233 to 269 - 37	
	Charach Street	270 to 277 - 8	
Ambedkar Street			232 - 25