

## இணைப்பு - 1 (அ)

(கிராம ஊராட்சி)

வார்டு மறுவரையறை (Delimitation) செய்வதற்கான வரைவு கருத்துருவிற்கான அடிப்படை விவரங்கள்

மாவட்டத்தின் பெயர் : செங்கல்பட்டு  
 ஊராட்சி ஒன்றியத்தின் பெயர் : திருக்கழுக்குன்றம்  
 கிராம ஊராட்சியின் பெயர் : சதுரங்கப்பட்டினம்

| வ. எண் | கிராம ஊராட்சியின் பெயர் | 2011 கணக்கெடுப்பு மக்கள் தொகை | நிர்ணயிக்கப்பட்ட மொத்த வார்டுகளின் எண்ணிக்கை | குடியிருப்பு கட்டடங்களின் மொத்த எண்ணிக்கை | ஒரு வார்டின் சராசரி மக்கள் தொகை கலம் (3) / கலம் (4) | ஒரு வார்டின் சராசரி மக்கள் தொகை கட்டடங்களின் எண்ணிக்கை கலம் (5) / கலம் (4) | ஒரு வீட்டின் சராசரி மக்கள் தொகை கலம் (6) / கலம் (7) | உத்தேசிக்கப்பட்டுள்ள வார்டின் எண்ணிக்கை | உத்தேசிக்கப்பட்டுள்ள வார்டில் உள்ள குடியிருப்பு கட்டடங்களின் எண்ணிக்கை | உத்தேசிக்கப்பட்டுள்ள வார்டில் மதிப்பீடு செய்யப்படும் மக்கள் தொகை கலம் (8) x கலம் (10) | மதிப்பீடு செய்யப்படும் மக்கள் தொகைக்கும் சராசரி மக்கள் தொகைக்கும் உள்ள வித்தியாசம் கலம் (11) - கலம் (6) | மதிப்பீடு செய்யப்படும் மக்கள் தொகைக்கும் சராசரி மக்கள் தொகைக்கும் உள்ள வித்தியாசத்தின் விழுக்காடு கலம் (12) X 100/ கலம் (6) | வித்தியாசத்திற்கான காரணம் | குறிப்பு |
|--------|-------------------------|-------------------------------|--|---|---|--|---|---|--|---|---|---|---------------------------|----------|
| (1)    | (2)                     | (3)                           | (4)  | (5)                                       | (6)   | (7)  | (8)   | (9)                                     | (10)   | (11)  | (12)  | (13)  | (14)                      | (15)     |
| 1      | சதுரங்கப்பட்டினம்       | 10801                         | 15   | 2829                                      | 720   | 189  | 3.82  | 1                                       | 156  | 596   | -124  | -17   | -                         | -        |
|        |                         |                               |  |   |   |  |   | 2                                       | 171  | 653   | -67   | -9  | -                         | -        |
|        |                         |                               |  |   |   |  |   | 3                                       | 216  | 825   | 105   | 15  | -                         | -        |
|        |                         |                               |  |   |   |  |   | 4                                       | 150  | 573   | -147  | -20   | -                         | -        |
|        |                         |                               |  |   |   |  |   | 5                                       | 152  | 580   | -140  | -19   | -                         | -        |
|        |                         |                               |  |   |   |  |   | 6                                       | 225  | 859   | 139   | 19  | -                         | -        |
|        |                         |                               |  |   |   |  |   | 7                                       | 233  | 890   | 170   | 24  | -                         | -        |
|        |                         |                               |  |   |   |  |   | 8                                       | 214  | 817   | 97  | 13  | -                         | -        |
|        |                         |                               |  |   |   |  |   | 9                                       | 147  | 561   | -159  | -22   | -                         | -        |
|        |                         |                               |  |   |   |  |   | 10                                      | 165  | 630   | -90   | -12   | -                         | -        |
|        |                         |                               |  |   |   |  |   | 11                                      | 171  | 653   | -67   | -9  | -                         | -        |
|        |                         |                               |  |   |   |  |   | 12                                      | 157  | 599   | -121  | -17   | -                         | -        |
|        |                         |                               |  |   |   |  |   | 13                                      | 224  | 855   | 135   | 19  | -                         | -        |
|        |                         |                               |  |   |   |  |   | 14                                      | 225  | 859   | 139   | 19  | -                         | -        |
|        |                         |                               |  |   |   |  |   | 15                                      | 223  | 851   | 131   | 18  | -                         | -        |
|        |                         |                               |  |   |   |  |   |   | 2829   | 10801   |   |   |                           |          |

## இணைப்பு - 2(அ)

( கிராம ஊராட்சி)

வரைவு வார்டு மறுவரையறைக்கான (Delimitation) அறிக்கை

மாவட்டத்தின் பெயர் .. செங்கல்பட்டு  
 ஊராட்சி ஒன்றியத்தின் பெயர் .. திருக்கழுக்குன்றம்  
 கிராம ஊராட்சியின் பெயர் .. சதுரங்கப்பட்டினம்

|   |  |   |
|---|--|---|
| 1 | வார்டு எண்   | 1   |
| 2 | இவ்வார்டில் உள்ளடங்கிய பகுதிகளின் பெயர்கள்   | மெய்யூர்  |
| 3 | வார்டின் சராசரி மக்கள் தொகை  | 720   |
| 4 | இவ்வார்டில் உள்ள கட்டடங்களின் எண்கள் (தெருவாரியாக)   | செங்கழனியம்மன் கோயில் தெரு - 72<br>வெள்ளீஸ்வரன் கோயில் தெரு - 84<br>மொத்தம் - 156   |
| 5 | இவ்வார்டில் உள்ள வீடுகளின் எண்ணிக்கை (தெருவாரியாக)   | செங்கழனியம்மன் கோயில் தெரு - 72<br>1 முதல் 72 = 72<br>வெள்ளீஸ்வரன் கோயில் தெரு - 84<br>73 முதல் 156 = 84<br>மொத்தம் - 156 |
| 6 | இவ்வார்டின் எல்லைகள்   |   |
|   | வடக்கு   | எடையூர் ஊராட்சி   |
|   | கிழக்கு  | 2வது வார்டு சதுரங்கப்பட்டினம்   |
|   | தெற்கு   | 4வது வார்டு சதுரங்கப்பட்டினம்   |
|   | மேற்கு   | வெங்கம்பாக்கம் ஊராட்சி  |
| 7 | இவ்வார்டின் மொத்த மக்கள் தொகை  | 596   |
| 8 | ஊரக உள்ளாட்சி அமைப்பில் உள்ள இவ்வார்டின் மக்கள் தொகை, ஒரு வார்டின் சராசரி மக்கள் தொகையைவிட குறைவாகவோ / கூடுதலாகவோ இருப்பின் அதற்கான காரணம் | குறிப்பு ஏதுமில்லை  |
| 9 | குறிப்பு   | -   |

இடம் ..

தேதி ..

கையொப்பம் ..

பெயர் ..

பதவி ..

## இணைப்பு - 2(அ)

( கிராம ஊராட்சி)

வரைவு வார்டு மறுவரையறைக்கான (Delimitation) அறிக்கை

மாவட்டத்தின் பெயர் .. செங்கல்பட்டு  
 ஊராட்சி ஒன்றியத்தின் பெயர் .. திருக்கழுக்குன்றம்  
 கிராம ஊராட்சியின் பெயர் .. சதுரங்கப்பட்டினம்

| 1 | வார்டு எண்  | 2   |
|---|---|---|
| 2 | இவ்வார்டில் உள்ளடங்கிய பகுதிகளின் பெயர்கள்  | பொய்கைகரை காலனி புதியது மற்றும் பழையது<br>மாதா கோயில் காலனி   |
| 3 | வார்டின் சராசரி மக்கள் தொகை   | 720   |
| 4 | இவ்வார்டில் உள்ள கட்டடங்களின் எண்கள்<br>(தெருவாரியாக)   | பொய்கைகரை காலனி புதியது - 53<br>பொய்கைகரை காலனி பழையது - 50<br>மாதா கோயில் தெரு - 40<br>கோட்டை காலனி - 28<br><b>மொத்தம் - 171</b>                             |
| 5 | இவ்வார்டில் உள்ள வீடுகளின் எண்ணிக்கை<br>(தெருவாரியாக)   | பொய்கைகரை காலனி புதியது 1 - 53 = 53<br>பொய்கைகரை காலனி பழையது 1 - 50 = 50<br>மாதா கோயில் தெரு 1 - 40 = 40<br>கோட்டை காலனி 1 - 28 = 28<br><b>மொத்தம் - 171</b> |
| 6 | இவ்வார்டின் எல்லைகள்  |   |
|   | வடக்கு  | எடையூர் ஊராட்சி   |
|   | கிழக்கு   | 3வது வார்டு சதுரங்கப்பட்டினம் ஊராட்சி   |
|   | தெற்கு  | 7வது வார்டு சதுரங்கப்பட்டினம் ஊராட்சி   |
|   | மேற்கு  | 1வது வார்டு சதுரங்கப்பட்டினம் ஊராட்சி   |
| 7 | இவ்வார்டின் மொத்த மக்கள் தொகை   | 653   |
| 8 | ஊரக உள்ளாட்சி அமைப்பில் உள்ள இவ்வார்டின்<br>மக்கள் தொகை, ஒரு வார்டின் சராசரி மக்கள்<br>தொகையைவிட குறைவாகவோ / கூடுதலாகவோ<br>இருப்பின் அதற்கான காரணம் | குறிப்பு ஏதுமில்லை  |
| 9 | குறிப்பு  | -   |

இடம் ..

தேதி ..

கையொப்பம் ..

பெயர் ..

பதவி ..

## இணைப்பு - 2(அ)

( கிராம ஊராட்சி)

வரைவு வார்டு மறுவரையறைக்கான (Delimitation) அறிக்கை

மாவட்டத்தின் பெயர் .. செங்கல்பட்டு  
 ஊராட்சி ஒன்றியத்தின் பெயர் .. திருக்கழுக்குன்றம்  
 கிராம ஊராட்சியின் பெயர் .. சதுரங்கப்பட்டினம்

|   |  |  |
|---|--|--|
| 1 | வார்டு எண்   | 3  |
| 2 | இவ்வார்டில் உள்ளடங்கிய பகுதிகளின் பெயர்கள்   | உமரிசூப்பம்  |
| 3 | வார்டின் சராசரி மக்கள் தொகை  | 720  |
| 4 | இவ்வார்டில் உள்ள கட்டடங்களின் எண்கள் (தெருவாரியாக)   | மெய்யூர் மீனவர் சூப்பம் - 178<br>முஸ்லீம் தெரு - 38<br>மொத்தம் - 216   |
| 5 | இவ்வார்டில் உள்ள வீடுகளின் எண்ணிக்கை (தெருவாரியாக)   | மெய்யூர் மீனவர் சூப்பம் - 178<br>1 முதல் 178 = 178<br>முஸ்லீம் தெரு - 38<br>1 முதல் 38 = 38<br>மொத்தம் - 216 |
| 6 | இவ்வார்டின் எல்லைகள்   |  |
|   | வடக்கு   | எடையூர் ஊராட்சி  |
|   | கிழக்கு  | வங்களா விரிகுடா  |
|   | தெற்கு   | 7வது வார்டு சதுரங்கப்பட்டினம் ஊராட்சி  |
|   | மேற்கு   | 2வது வார்டு சதுரங்கப்பட்டினம் ஊராட்சி  |
| 7 | இவ்வார்டின் மொத்த மக்கள் தொகை  | 825  |
| 8 | ஊரக உள்ளாட்சி அமைப்பில் உள்ள இவ்வார்டின் மக்கள் தொகை, ஒரு வார்டின் சராசரி மக்கள் தொகையைவிட குறைவாகவோ / கூடுதலாகவோ இருப்பின் அதற்கான காரணம் | குறிப்பு ஏதுமில்லை   |
| 9 | குறிப்பு   | -  |

இடம் ..

தேதி ..

கையொப்பம் ..

பெயர் ..

பதவி ..

## இணைப்பு - 2(அ)

( கிராம ஊராட்சி)

வரைவு வார்டு மறுவரையறைக்கான (Delimitation) அறிக்கை

மாவட்டத்தின் பெயர் .. செங்கல்பட்டு  
 ஊராட்சி ஒன்றியத்தின் பெயர் .. திருக்கழுக்குன்றம்  
 கிராம ஊராட்சியின் பெயர் .. சதுரங்கப்பட்டினம்

|   |  |   |
|---|--|---|
| 1 | வார்டு எண்   | 4   |
| 2 | இவ்வார்டில் உள்ளடங்கிய பகுதிகளின் பெயர்கள்   | மெய்யூர் கிராமம்  |
| 3 | வார்டின் சராசரி மக்கள் தொகை  | 720   |
| 4 | இவ்வார்டில் உள்ள கட்டடங்களின் எண்கள் (தெருவாரியாக)   | முதலியார் தெரு - 2<br>நீலசந்து - 30<br>சாலை தெரு - 21<br>நீலசந்து குறுக்கு தெரு - 97<br>மொத்தம் - 150   |
| 5 | இவ்வார்டில் உள்ள வீடுகளின் எண்ணிக்கை (தெருவாரியாக)   | முதலியார் தெரு - 2<br>1 மற்றும் 2 = 2<br>நீலசந்து - 30<br>1 முதல் 30 = 30<br>சாலை தெரு - 21<br>1 முதல் 21 = 21<br>நீலசந்து குறுக்கு தெரு - 97<br>1 முதல் 97 = 97<br>மொத்தம் - 150 |
| 6 | இவ்வார்டின் எல்லைகள்   |   |
|   | வடக்கு   | 1வது வார்டு சதுரங்கப்பட்டினம் ஊராட்சி   |
|   | கிழக்கு  | 2வது வார்டு சதுரங்கப்பட்டினம் ஊராட்சி   |
|   | தெற்கு   | 7வது வார்டு சதுரங்கப்பட்டினம் ஊராட்சி   |
|   | மேற்கு   | 5வது வார்டு சதுரங்கப்பட்டினம் ஊராட்சி   |
| 7 | இவ்வார்டின் மொத்த மக்கள் தொகை  | 573   |
| 8 | ஊரக உள்ளாட்சி அமைப்பில் உள்ள இவ்வார்டின் மக்கள் தொகை, ஒரு வார்டின் சராசரி மக்கள் தொகையைவிட குறைவாகவோ / கூடுதலாகவோ இருப்பின் அதற்கான காரணம் | குறிப்பு ஏதுமில்லை  |
| 9 | குறிப்பு   | -   |

இடம் ..

தேதி ..

கையொப்பம் ..

பெயர் ..

பதவி ..

## இணைப்பு - 2(அ)

( கிராம ஊராட்சி)

வரைவு வார்டு மறுவரையறைக்கான (Delimitation) அறிக்கை

மாவட்டத்தின் பெயர் .. செங்கல்பட்டு  
 ஊராட்சி ஒன்றியத்தின் பெயர் .. திருக்கழுக்குன்றம்  
 கிராம ஊராட்சியின் பெயர் .. சதுரங்கப்பட்டினம்

|   |  |  |
|---|--|--|
| 1 | வார்டு எண்   | 5  |
| 2 | இவ்வார்டில் உள்ளடங்கிய பகுதிகளின் பெயர்கள்   | மெய்யூர் கிராமம்   |
| 3 | வார்டின் சராசரி மக்கள் தொகை  | 720  |
| 4 | இவ்வார்டில் உள்ள கட்டடங்களின் எண்கள் (தெருவாரியாக)   | காளி கோயில் தெரு - 44<br>ஊராண்டை கோயில் தெரு - 15<br>கணகர் தெரு - 50<br>மரத்தோட்டம் - 28<br>சதுரங்கப்பட்டினம் - 15<br><b>மொத்தம் - 152</b>   |
| 5 | இவ்வார்டில் உள்ள வீடுகளின் எண்ணிக்கை (தெருவாரியாக)   | காளி கோயில் தெரு - 44<br>66 முதல் 109 = 44<br>ஊராண்டை கோயில் தெரு - 15<br>51 முதல் 65 = 15<br>கணகர் தெரு - 50<br>1 முதல் 50 = 50<br>மரத்தோட்டம் - 28<br>110 முதல் 137 = 28<br>சதுரங்கப்பட்டினம் - 15<br>138 முதல் 152 = 15<br><b>மொத்தம் - 152</b> |
| 6 | இவ்வார்டின் எல்லைகள்   |  |
|   | வடக்கு   | எடையூர் ஊராட்சி  |
|   | கிழக்கு  | 4வது வார்டு சதுரங்கப்பட்டினம் ஊராட்சி  |
|   | தெற்கு   | 6வது வார்டு சதுரங்கப்பட்டினம் ஊராட்சி  |
|   | மேற்கு   | எடையூர் ஊராட்சி  |
| 7 | இவ்வார்டின் மொத்த மக்கள் தொகை  | 580  |
| 8 | ஊரக உள்ளாட்சி அமைப்பில் உள்ள இவ்வார்டின் மக்கள் தொகை, ஒரு வார்டின் சராசரி மக்கள் தொகையைவிட குறைவாகவோ / கூடுதலாகவோ இருப்பின் அதற்கான காரணம் | குறிப்பு ஏதுமில்லை   |
| 9 | குறிப்பு   | -  |

இடம் ..

தேதி ..

கையொப்பம் ..

பெயர் ..

பதவி ..

## இணைப்பு - 2(அ)

( கிராம ஊராட்சி)

வரைவு வார்டு மறுவரையறைக்கான (Delimitation) அறிக்கை

மாவட்டத்தின் பெயர் .. செங்கல்பட்டு  
 ஊராட்சி ஒன்றியத்தின் பெயர் .. திருக்கழுக்குன்றம்  
 கிராம ஊராட்சியின் பெயர் .. சதுரங்கப்பட்டினம்

|   |  |   |
|---|--|---|
| 1 | வார்டு எண்   | 6   |
| 2 | இவ்வார்டில் உள்ளடங்கிய பகுதிகளின் பெயர்கள்   | மெய்யூர் கிராமம்  |
| 3 | வார்டின் சராசரி மக்கள் தொகை  | 720   |
| 4 | இவ்வார்டில் உள்ள கட்டடங்களின் எண்கள் (தெருவாரியாக)   | கன்னிகோயில் தெரு - 70<br>ஊராண்டை குளத் தெரு - 133<br>சாலை தெரு - 22<br>மொத்தம் - 225  |
| 5 | இவ்வார்டில் உள்ள வீடுகளின் எண்ணிக்கை (தெருவாரியாக)   | கன்னிகோயில் தெரு - 70<br>1 முதல் 70 = 70<br>ஊராண்டை குளத் தெரு - 133<br>66 முதல் 198 = 133<br>சாலை தெரு - 22<br>22 முதல் 43 = 22<br>மொத்தம் - 225 |
| 6 | இவ்வார்டின் எல்லைகள்   |   |
|   | வடக்கு   | எடையூர் ஊராட்சி   |
|   | கிழக்கு  | 7வது வார்டு சதுரங்கப்பட்டினம் ஊராட்சி   |
|   | தெற்கு   | 12வது வார்டு சதுரங்கப்பட்டினம் ஊராட்சி  |
|   | மேற்கு   | வெங்கம்பாக்கம் ஊராட்சி  |
| 7 | இவ்வார்டின் மொத்த மக்கள் தொகை  | 859   |
| 8 | ஊரக உள்ளாட்சி அமைப்பில் உள்ள இவ்வார்டின் மக்கள் தொகை, ஒரு வார்டின் சராசரி மக்கள் தொகையைவிட குறைவாகவோ / கூடுதலாகவோ இருப்பின் அதற்கான காரணம் | குறிப்பு ஏதுமில்லை  |
| 9 | குறிப்பு   | -   |

இடம் ..

தேதி ..

கையொப்பம் ..

பெயர் ..

பதவி ..

## இணைப்பு - 2(அ)

( கிராம ஊராட்சி)

வரைவு வார்டு மறுவரையறைக்கான (Delimitation) அறிக்கை

மாவட்டத்தின் பெயர் .. செங்கல்பட்டு  
 ஊராட்சி ஒன்றியத்தின் பெயர் .. திருக்கழுக்குன்றம்  
 கிராம ஊராட்சியின் பெயர் .. சதுரங்கப்பட்டினம்

|   |  |   |
|---|--|---|
| 1 | வார்டு எண்   | 7   |
| 2 | இவ்வார்டில் உள்ளடங்கிய பகுதிகளின் பெயர்கள்   | மெய்யூர் கிராமம்  |
| 3 | வார்டின் சராசரி மக்கள் தொகை  | 720   |
| 4 | இவ்வார்டில் உள்ள கட்டடங்களின் எண்கள் (தெருவாரியாக)   | பஜனை கோயில் தெரு - 76<br>பஜார் தெரு - 75<br>கோட்டை வீதி - 16<br>மேப் சாலை - 29<br>சதுரங்கப்பட்டினம் - 21<br>கோட்டை காலனி - 16<br><b>மொத்தம் - 233</b>   |
| 5 | இவ்வார்டில் உள்ள வீடுகளின் எண்ணிக்கை (தெருவாரியாக)   | பஜனை கோயில் தெரு - 76<br>1 முதல் 76 = 76<br>பஜார் தெரு - 75<br>77 முதல் 151 = 75<br>கோட்டை வீதி - 16<br>152 முதல் 167 = 16<br>மேப் சாலை - 29<br>168 முதல் 196 = 29<br>சதுரங்கப்பட்டினம் - 21<br>197 முதல் 217 = 21<br>கோட்டை காலனி - 16<br>29 முதல் 44 = 16<br><b>மொத்தம் - 233</b> |
| 6 | இவ்வார்டின் எல்லைகள்   |   |
|   | வடக்கு   | 4வது வார்டு சதுரங்கப்பட்டினம் ஊராட்சி   |
|   | கிழக்கு  | வங்காள விரிகுடா   |
|   | தெற்கு   | 10வது வார்டு சதுரங்கப்பட்டினம் ஊராட்சி  |
|   | மேற்கு   | 6வது வார்டு சதுரங்கப்பட்டினம் ஊராட்சி   |
| 7 | இவ்வார்டின் மொத்த மக்கள் தொகை  | 890   |
| 8 | ஊரக உள்ளாட்சி அமைப்பில் உள்ள இவ்வார்டின் மக்கள் தொகை, ஒரு வார்டின் சராசரி மக்கள் தொகையைவிட குறைவாகவோ / கூடுதலாகவோ இருப்பின் அதற்கான காரணம் | குறிப்பு ஏதுமில்லை  |
| 9 | குறிப்பு   | -   |

இடம் ..  
 தேதி ..

கையொப்பம் ..  
 பெயர் ..  
 பதவி ..



## இணைப்பு - 2(அ)

( கிராம ஊராட்சி)

வரைவு வார்டு மறுவரையறைக்கான (Delimitation) அறிக்கை

மாவட்டத்தின் பெயர் .. செங்கல்பட்டு  
 ஊராட்சி ஒன்றியத்தின் பெயர் .. திருக்கழுக்குன்றம்  
 கிராம ஊராட்சியின் பெயர் .. சதுரங்கப்பட்டினம்

|   |  |  |
|---|--|--|
| 1 | வார்டு எண்   | 8  |
| 2 | இவ்வார்டில் உள்ளடங்கிய பகுதிகளின் பெயர்கள்   | சட்ராஸ் மீனவர் குப்பம் வடக்கு  |
| 3 | வார்டின் சராசரி மக்கள் தொகை  | 720  |
| 4 | இவ்வார்டில் உள்ள கட்டடங்களின் எண்கள் (தெருவாரியாக)   | பெரியபாளையத்தம்மன் கோயில் தெரு - 134<br>ஷியாமளா தேவி அம்மன் கோயில் தெரு - 80<br>மொத்தம் - 214  |
| 5 | இவ்வார்டில் உள்ள வீடுகளின் எண்ணிக்கை (தெருவாரியாக)   | பெரியபாளையத்தம்மன் கோயில் தெரு - 134<br>1 முதல் 134 = 134<br>ஷியாமளா தேவி அம்மன் கோயில் தெரு - 80<br>135 முதல் 214 = 80<br>மொத்தம் - 214 |
| 6 | இவ்வார்டின் எல்லைகள்   |  |
|   | வடக்கு   | 7வது வார்டு சதுரங்கப்பட்டினம் ஊராட்சி  |
|   | கிழக்கு  | வங்காள விரிகுடா  |
|   | தெற்கு   | 13வது வார்டு சதுரங்கப்பட்டினம் ஊராட்சி   |
|   | மேற்கு   | 11வது வார்டு சதுரங்கப்பட்டினம் ஊராட்சி   |
| 7 | இவ்வார்டின் மொத்த மக்கள் தொகை  | 817  |
| 8 | ஊரக உள்ளாட்சி அமைப்பில் உள்ள இவ்வார்டின் மக்கள் தொகை, ஒரு வார்டின் சராசரி மக்கள் தொகையைவிட குறைவாகவோ / கூடுதலாகவோ இருப்பின் அதற்கான காரணம் | குறிப்பு ஏதுமில்லை   |
| 9 | குறிப்பு   | -  |

இடம் ..

தேதி ..

கையொப்பம் ..

பெயர் ..

பதவி ..

## இணைப்பு - 2(அ)

( கிராம ஊராட்சி)

வரைவு வார்டு மறுவரையறைக்கான (Delimitation) அறிக்கை

மாவட்டத்தின் பெயர் .. செங்கல்பட்டு  
 ஊராட்சி ஒன்றியத்தின் பெயர் .. திருக்கழுக்குன்றம்  
 கிராம ஊராட்சியின் பெயர் .. சதுரங்கப்பட்டினம்

|   |  |   |
|---|--|---|
| 1 | வார்டு எண்   | 9   |
| 2 | இவ்வார்டில் உள்ளடங்கிய பகுதிகளின் பெயர்கள்   | சட்ராஸ்   |
| 3 | வார்டின் சராசரி மக்கள் தொகை  | 720   |
| 4 | இவ்வார்டில் உள்ள கட்டடங்களின் எண்கள் (தெருவாரியாக)   | கொத்தவாள்மேட்டு தெரு - 42<br>மாரியம்மன் கோயில் தெரு - 47<br>போலிஸ் ஸ்டேஷன் தெரு - 19<br>முத்தாலம்மன் கோயில் தெரு - 39<br><b>மொத்தம் - 147</b>   |
| 5 | இவ்வார்டில் உள்ள வீடுகளின் எண்ணிக்கை (தெருவாரியாக)   | கொத்தவாள்மேட்டு தெரு - 42<br>59 முதல் 100 = 42<br>மாரியம்மன் கோயில் தெரு - 47<br>101 முதல் 147 = 47<br>போலிஸ் ஸ்டேஷன் தெரு - 19<br>1 முதல் 19 = 19<br>முத்தாலம்மன் கோயில் தெரு - 39<br>20 முதல் 58 = 39<br><b>மொத்தம் - 147</b> |
| 6 | இவ்வார்டின் எல்லைகள்   |   |
|   | வடக்கு   | 6வது வார்டு சதுரங்கப்பட்டினம் ஊராட்சி   |
|   | கிழக்கு  | 10வது வார்டு சதுரங்கப்பட்டினம் ஊராட்சி  |
|   | தெற்கு   | 11வது வார்டு சதுரங்கப்பட்டினம் ஊராட்சி  |
|   | மேற்கு   | 12வது வார்டு சதுரங்கப்பட்டினம் ஊராட்சி  |
| 7 | இவ்வார்டின் மொத்த மக்கள் தொகை  | 561   |
| 8 | ஊரக உள்ளாட்சி அமைப்பில் உள்ள இவ்வார்டின் மக்கள் தொகை, ஒரு வார்டின் சராசரி மக்கள் தொகையைவிட குறைவாகவோ / கூடுதலாகவோ இருப்பின் அதற்கான காரணம் | குறிப்பு ஏதுமில்லை  |
| 9 | குறிப்பு   | -   |

இடம் ..

தேதி ..

கையொப்பம் ..

பெயர் ..

பதவி ..

## இணைப்பு - 2(அ)

( கிராம ஊராட்சி)

வரைவு வார்டு மறுவரையறைக்கான (Delimitation) அறிக்கை

மாவட்டத்தின் பெயர் .. செங்கல்பட்டு  
 ஊராட்சி ஒன்றியத்தின் பெயர் .. திருக்கழுக்குன்றம்  
 கிராம ஊராட்சியின் பெயர் .. சதுரங்கப்பட்டினம்

|   |  |   |
|---|--|---|
| 1 | வார்டு எண்   | 10  |
| 2 | இவ்வார்டில் உள்ளடங்கிய பகுதிகளின் பெயர்கள்   | சதுரங்கப்பட்டினம்   |
| 3 | வார்டின் சராசரி மக்கள் தொகை  | 720   |
| 4 | இவ்வார்டில் உள்ள கட்டடங்களின் எண்கள் (தெருவாரியாக)   | பஜார் தெரு - 39<br>வண்ணியர் தெரு - 65<br>வண்ணியர் குறுக்கு தெரு - 36<br>பொன்விநாயகர் கோயில் தெரு - 25<br><b>மொத்தம் - 165</b>   |
| 5 | இவ்வார்டில் உள்ள வீடுகளின் எண்ணிக்கை (தெருவாரியாக)   | பஜார் தெரு - 39<br>1 முதல் 39 = 39<br>வண்ணியர் தெரு - 65<br>1 முதல் 65 = 65<br>வண்ணியர் குறுக்கு தெரு - 36<br>66 முதல் 101 = 36<br>பொன்விநாயகர் கோயில் தெரு - 25<br>1 முதல் 25 = 25<br><b>மொத்தம் - 165</b> |
| 6 | இவ்வார்டின் எல்லைகள்   |   |
|   | வடக்கு   | 7வது வார்டு சதுரங்கப்பட்டினம்   |
|   | கிழக்கு  | 11வது வார்டு சதுரங்கப்பட்டினம்  |
|   | தெற்கு   | 11வது வார்டு சதுரங்கப்பட்டினம்  |
|   | மேற்கு   | 9வது வார்டு சதுரங்கப்பட்டினம்   |
| 7 | இவ்வார்டின் மொத்த மக்கள் தொகை  | 630   |
| 8 | ஊரக உள்ளாட்சி அமைப்பில் உள்ள இவ்வார்டின் மக்கள் தொகை, ஒரு வார்டின் சராசரி மக்கள் தொகையைவிட குறைவாகவோ / கூடுதலாகவோ இருப்பின் அதற்கான காரணம் | குறிப்பு ஏதுமில்லை  |
| 9 | குறிப்பு   | -   |

இடம் ..

தேதி ..

கையொப்பம் ..

பெயர் ..

பதவி ..

## இணைப்பு - 2(அ)

( கிராம ஊராட்சி)

வரைவு வார்டு மறுவரையறைக்கான (Delimitation) அறிக்கை

மாவட்டத்தின் பெயர் .. செங்கல்பட்டு  
 ஊராட்சி ஒன்றியத்தின் பெயர் .. திருக்கழுக்குன்றம்  
 கிராம ஊராட்சியின் பெயர் .. சதுரங்கப்பட்டினம்

|   |  |   |
|---|--|---|
| 1 | வார்டு எண்   | 11  |
| 2 | இவ்வார்டில் உள்ளடங்கிய பகுதிகளின் பெயர்கள்   | சதுரங்கப்பட்டினம்   |
| 3 | வார்டின் சராசரி மக்கள் தொகை  | 720   |
| 4 | இவ்வார்டில் உள்ள கட்டடங்களின் எண்கள் (தெருவாரியாக)   | பஜார் தெரு - 57<br>பக்கிரிபாய் தோட்டம் - 33<br>யாதவர் தெரு - 31<br>மேப் ரோடு - 24<br>ஈஸ்வரன் கோயில் தெரு - 14<br>காவலர் குடியிருப்பு - 12<br>மொத்தம் - 171  |
| 5 | இவ்வார்டில் உள்ள வீடுகளின் எண்ணிக்கை (தெருவாரியாக)   | பஜார் தெரு - 57<br>40 முதல் 96 = 57<br>பக்கிரிபாய் தோட்டம் - 33<br>1 முதல் 33 = 33<br>யாதவர் தெரு - 31<br>34 முதல் 64 = 31<br>மேப் ரோடு - 24<br>65 முதல் 88 = 24<br>ஈஸ்வரன் கோயில் தெரு - 14<br>1 முதல் 14 = 14<br>காவலர் குடியிருப்பு - 12<br>1 முதல் 12 = 12<br>மொத்தம் - 171 |
| 6 | இவ்வார்டின் எல்லைகள்   |   |
|   | வடக்கு   | 7வது வார்டு சதுரங்கப்பட்டினம் ஊராட்சி   |
|   | கிழக்கு  | 8வது வார்டு சதுரங்கப்பட்டினம் ஊராட்சி   |
|   | தெற்கு   | 14 மற்றும் 15வது வார்டு சதுரங்கப்பட்டினம் ஊராட்சி   |
|   | மேற்கு   | 10வது வார்டு சதுரங்கப்பட்டினம் ஊராட்சி  |
| 7 | இவ்வார்டின் மொத்த மக்கள் தொகை  | 653   |
| 8 | ஊரக உள்ளாட்சி அமைப்பில் உள்ள இவ்வார்டின் மக்கள் தொகை, ஒரு வார்டின் சராசரி மக்கள் தொகையைவிட குறைவாகவோ / கூடுதலாகவோ இருப்பின் அதற்கான காரணம் | குறிப்பு ஏதுமில்லை  |
| 9 | குறிப்பு   | -   |

இடம் ..  
 தேதி ..

கையொப்பம் ..  
 பெயர் ..  
 பதவி ..

## இணைப்பு - 2(அ)

( கிராம ஊராட்சி)

வரைவு வார்டு மறுவரையறைக்கான (Delimitation) அறிக்கை

மாவட்டத்தின் பெயர் .. செங்கல்பட்டு  
 ஊராட்சி ஒன்றியத்தின் பெயர் .. திருக்கழுக்குன்றம்  
 கிராம ஊராட்சியின் பெயர் .. சதுரங்கப்பட்டினம்

|   |  |   |
|---|--|---|
| 1 | வார்டு எண்   | 12  |
| 2 | இவ்வார்டில் உள்ளடங்கிய பகுதிகளின் பெயர்கள்   | சதுரங்கப்பட்டினம்   |
| 3 | வார்டின் சராசரி மக்கள் தொகை  | 720   |
| 4 | இவ்வார்டில் உள்ள கட்டடங்களின் எண்கள் (தெருவாரியாக)   | பெருமாள் கோயில் தெரு - 37<br>தர்மராஜா கோயில் தெரு - 39<br>இருளர் காலனி - 12<br>கால்வாய்கரை காலனி - 52<br>தக்காமேடு - 17<br><b>மொத்தம் - 157</b>   |
| 5 | இவ்வார்டில் உள்ள வீடுகளின் எண்ணிக்கை (தெருவாரியாக)   | பெருமாள் கோயில் தெரு - 37<br>1 முதல் 37 = 37<br>தர்மராஜா கோயில் தெரு - 39<br>38 முதல் 76 = 39<br>இருளர் காலனி - 12<br>77 முதல் 88 = 12<br>கால்வாய்கரை காலனி - 52<br>89 முதல் 140 = 52<br>தக்காமேடு - 17<br>141 முதல் 157 = 17<br><b>மொத்தம் - 157</b> |
| 6 | இவ்வார்டின் எல்லைகள்   |   |
|   | வடக்கு   | வெங்கம்பாக்கம் ஊராட்சி  |
|   | கிழக்கு  | 9வது வார்டு சதுரங்கப்பட்டினம் ஊராட்சி   |
|   | தெற்கு   | புதுப்பட்டினம் ஊராட்சி  |
|   | மேற்கு   | வெங்கம்பாக்கம் ஊராட்சி  |
| 7 | இவ்வார்டின் மொத்த மக்கள் தொகை  | 599   |
| 8 | ஊரக உள்ளாட்சி அமைப்பில் உள்ள இவ்வார்டின் மக்கள் தொகை, ஒரு வார்டின் சராசரி மக்கள் தொகையைவிட குறைவாகவோ / கூடுதலாகவோ இருப்பின் அதற்கான காரணம் | குறிப்பு ஏதுமில்லை  |
| 9 | குறிப்பு   | -   |

இடம் ..

தேதி ..

கையொப்பம் ..

பெயர் ..

பதவி ..

## இணைப்பு - 2(அ)

( கிராம ஊராட்சி)

வரைவு வார்டு மறுவரையறைக்கான (Delimitation) அறிக்கை

மாவட்டத்தின் பெயர் .. செங்கல்பட்டு  
 ஊராட்சி ஒன்றியத்தின் பெயர் .. திருக்கழுக்குன்றம்  
 கிராம ஊராட்சியின் பெயர் .. சதுரங்கப்பட்டினம்

|   |  |  |
|---|--|--|
| 1 | வார்டு எண்   | 13   |
| 2 | இவ்வார்டில் உள்ளடங்கிய பகுதிகளின் பெயர்கள்   | சட்ராஸ் மீனவர் குப்பம் தெற்கு  |
| 3 | வார்டின் சராசரி மக்கள் தொகை  | 720  |
| 4 | இவ்வார்டில் உள்ள கட்டடங்களின் எண்கள் (தெருவாரியாக)   | ஊத்துகாட்டம்மன் கோயில் தெரு - 117<br>செல்லியம்மன் கோயில் தெரு - 107<br>மொத்தம் - 224   |
| 5 | இவ்வார்டில் உள்ள வீடுகளின் எண்ணிக்கை (தெருவாரியாக)   | ஊத்துகாட்டம்மன் கோயில் தெரு - 117<br>1 முதல் 117 = 117<br>செல்லியம்மன் கோயில் தெரு - 107<br>118 முதல் 224 = 107<br>மொத்தம் - 224 |
| 6 | இவ்வார்டின் எல்லைகள்   |  |
|   | வடக்கு   | 8வது வார்டு சதுரங்கப்பட்டினம் ஊராட்சி  |
|   | கிழக்கு  | வங்காள விரிகுடா  |
|   | தெற்கு   | 15வது வார்டு சதுரங்கப்பட்டினம் ஊராட்சி   |
|   | மேற்கு   | 11வது வார்டு சதுரங்கப்பட்டினம் ஊராட்சி   |
| 7 | இவ்வார்டின் மொத்த மக்கள் தொகை  | 855  |
| 8 | ஊரக உள்ளாட்சி அமைப்பில் உள்ள இவ்வார்டின் மக்கள் தொகை, ஒரு வார்டின் சராசரி மக்கள் தொகையைவிட குறைவாகவோ / கூடுதலாகவோ இருப்பின் அதற்கான காரணம் | குறிப்பு ஏதுமில்லை   |
| 9 | குறிப்பு   | -  |

இடம் ..

தேதி ..

கையொப்பம் ..

பெயர் ..

பதவி ..

## இணைப்பு - 2(அ)

( கிராம ஊராட்சி)

வரைவு வார்டு மறுவரையறைக்கான (Delimitation) அறிக்கை

மாவட்டத்தின் பெயர் .. செங்கல்பட்டு  
 ஊராட்சி ஒன்றியத்தின் பெயர் .. திருக்கழுக்குன்றம்  
 கிராம ஊராட்சியின் பெயர் .. சதுரங்கப்பட்டினம்

|   |  |   |
|---|--|---|
| 1 | வார்டு எண்   | 14  |
| 2 | இவ்வார்டில் உள்ளடங்கிய பகுதிகளின் பெயர்கள்   | சட்ராஸ்   |
| 3 | வார்டின் சராசரி மக்கள் தொகை  | 720   |
| 4 | இவ்வார்டில் உள்ள கட்டடங்களின் எண்கள் (தெருவாரியாக)   | குவார்டர்ஸ் - 225<br>மொத்தம் - 225                      |
| 5 | இவ்வார்டில் உள்ள வீடுகளின் எண்ணிக்கை (தெருவாரியாக)   | குவார்டர்ஸ் - 225<br>1 முதல் 225 = 225<br>மொத்தம் - 225 |
| 6 | இவ்வார்டின் எல்லைகள்   |   |
|   | வடக்கு   | 11வது வார்டு சதுரங்கப்பட்டினம் ஊராட்சி                  |
|   | கிழக்கு  | 15வது வார்டு சதுரங்கப்பட்டினம் ஊராட்சி                  |
|   | தெற்கு   | புதுப்பட்டினம் ஊராட்சி                                  |
|   | மேற்கு   | புதுப்பட்டினம் ஊராட்சி                                  |
| 7 | இவ்வார்டின் மொத்த மக்கள் தொகை  | 859   |
| 8 | ஊரக உள்ளாட்சி அமைப்பில் உள்ள இவ்வார்டின் மக்கள் தொகை, ஒரு வார்டின் சராசரி மக்கள் தொகையைவிட குறைவாகவோ / கூடுதலாகவோ இருப்பின் அதற்கான காரணம் | குறிப்பு ஏதுமில்லை                                      |
| 9 | குறிப்பு   | -   |

இடம் ..

தேதி ..

கையொப்பம் ..

பெயர் ..

பதவி ..

## இணைப்பு - 2(அ)

( கிராம ஊராட்சி)

வரைவு வார்டு மறுவரையறைக்கான (Delimitation) அறிக்கை

மாவட்டத்தின் பெயர் .. செங்கல்பட்டு  
 ஊராட்சி ஒன்றியத்தின் பெயர் .. திருக்கழுக்குன்றம்  
 கிராம ஊராட்சியின் பெயர் .. சதுரங்கப்பட்டினம்

|   |  |   |
|---|--|---|
| 1 | வார்டு எண்   | 15  |
| 2 | இவ்வார்டில் உள்ளடங்கிய பகுதிகளின் பெயர்கள்   | சட்ராஸ்   |
| 3 | வார்டின் சராசரி மக்கள் தொகை  | 720   |
| 4 | இவ்வார்டில் உள்ள கட்டடங்களின் எண்கள் (தெருவாரியாக)   | குவார்டர்ஸ் - 223<br>மொத்தம் - 223                      |
| 5 | இவ்வார்டில் உள்ள வீடுகளின் எண்ணிக்கை (தெருவாரியாக)   | குவார்டர்ஸ் - 223<br>1 முதல் 223 = 223<br>மொத்தம் - 223 |
| 6 | இவ்வார்டின் எல்லைகள்   |   |
|   | வடக்கு   | 13வது வார்டு சதுரங்கப்பட்டினம் ஊராட்சி                  |
|   | கிழக்கு  | வங்காள விரிகுடா   |
|   | தெற்கு   | புதுப்பட்டினம் ஊராட்சி                                  |
|   | மேற்கு   | 14வது வார்டு சதுரங்கப்பட்டினம் ஊராட்சி                  |
| 7 | இவ்வார்டின் மொத்த மக்கள் தொகை  | 851   |
| 8 | ஊரக உள்ளாட்சி அமைப்பில் உள்ள இவ்வார்டின் மக்கள் தொகை, ஒரு வார்டின் சராசரி மக்கள் தொகையைவிட குறைவாகவோ / கூடுதலாகவோ இருப்பின் அதற்கான காரணம் | குறிப்பு ஏதுமில்லை                                      |
| 9 | குறிப்பு   | -   |

இடம் ..

தேதி ..

கையொப்பம் ..

பெயர் ..

பதவி ..



## இணைப்பு - 4 (அ)

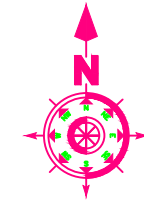
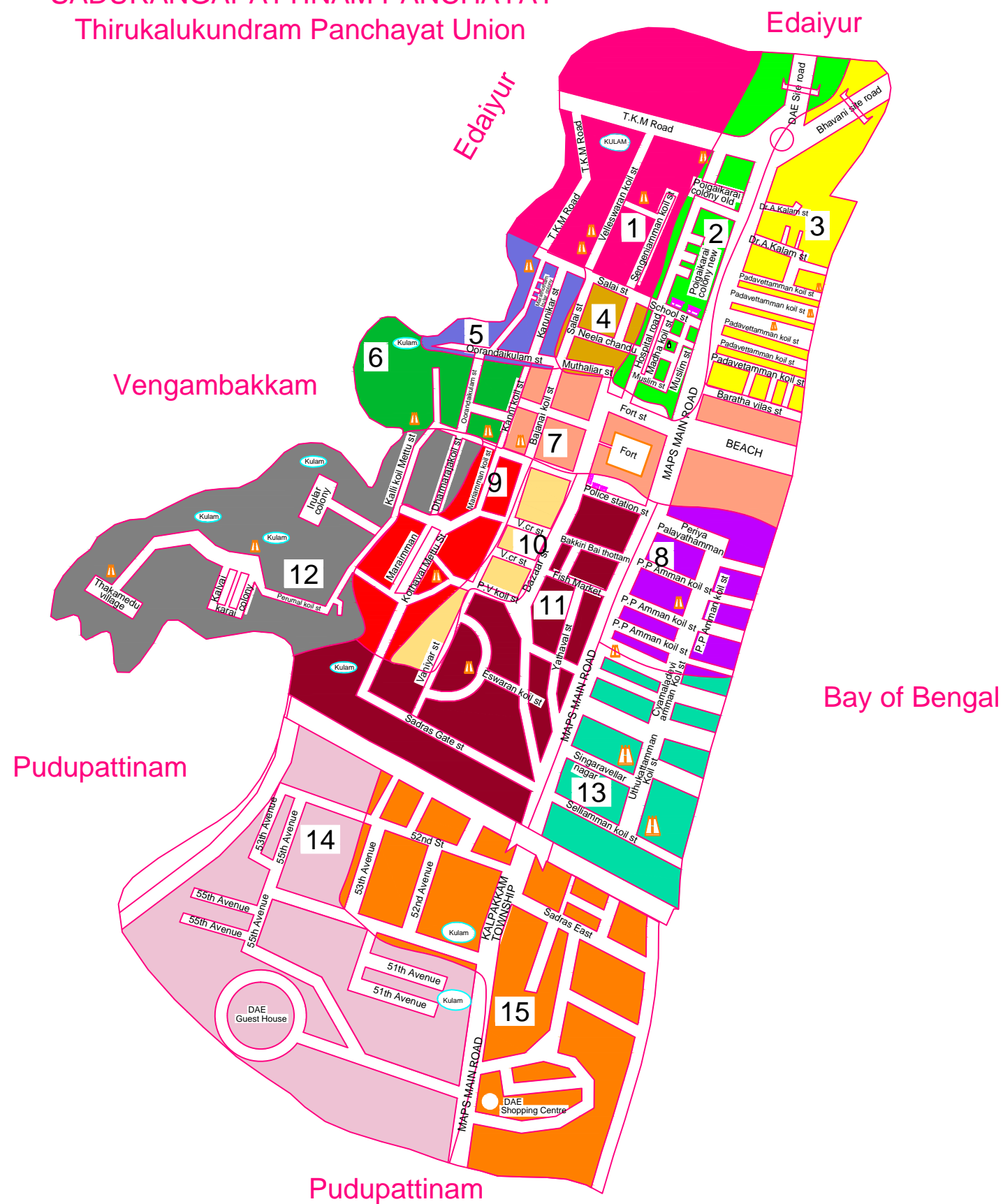
ஊரக உள்ளாட்சி அமைப்பு வார்டு மறுவரையறை ( Delimitation) கருத்துருவின் ஒருங்கிணைக்கப்பட்ட தொகுப்பு

மாவட்டத்தின் பெயர் .. செங்கல்பட்டு  
 ஊராட்சி ஒன்றியத்தின் பெயர் .. திருக்கழுக்குன்றம்  
 கிராம ஊராட்சியின் பெயர் .. சதுரங்கப்பட்டினம்

| வார்டு எண் | மொத்த மக்கள் தொகை | வார்டின் எல்லைகள்                     |  |   |  |
|------------|-------------------|---------------------------------------|--|---|--|
|            |                   | வடக்கு                                | கிழக்கு                                | தெற்கு  | மேற்கு                                 |
| (1)        | (2)               | (3)                                   | (4)                                    | (5)   | (6)                                    |
| 1          | 596               | எடையூர் ஊராட்சி                       | 2வது வார்டு சதுரங்கப்பட்டினம்          | 4வது வார்டு சதுரங்கப்பட்டினம்                     | வெங்கம்பாக்கம் ஊராட்சி                 |
| 2          | 653               | எடையூர் ஊராட்சி                       | 3வது வார்டு சதுரங்கப்பட்டினம் ஊராட்சி  | 7வது வார்டு சதுரங்கப்பட்டினம் ஊராட்சி             | 1வது வார்டு சதுரங்கப்பட்டினம் ஊராட்சி  |
| 3          | 825               | எடையூர் ஊராட்சி                       | வங்காள விரிகுடா                        | 7வது வார்டு சதுரங்கப்பட்டினம் ஊராட்சி             | 2வது வார்டு சதுரங்கப்பட்டினம் ஊராட்சி  |
| 4          | 573               | 1வது வார்டு சதுரங்கப்பட்டினம் ஊராட்சி | 2வது வார்டு சதுரங்கப்பட்டினம் ஊராட்சி  | 7வது வார்டு சதுரங்கப்பட்டினம் ஊராட்சி             | 5வது வார்டு சதுரங்கப்பட்டினம் ஊராட்சி  |
| 5          | 580               | எடையூர் ஊராட்சி                       | 4வது வார்டு சதுரங்கப்பட்டினம் ஊராட்சி  | 6வது வார்டு சதுரங்கப்பட்டினம் ஊராட்சி             | எடையூர் ஊராட்சி                        |
| 6          | 859               | எடையூர் ஊராட்சி                       | 7வது வார்டு சதுரங்கப்பட்டினம் ஊராட்சி  | 12வது வார்டு சதுரங்கப்பட்டினம் ஊராட்சி            | வெங்கம்பாக்கம் ஊராட்சி                 |
| 7          | 890               | 4வது வார்டு சதுரங்கப்பட்டினம் ஊராட்சி | வங்காள விரிகுடா                        | 10வது வார்டு சதுரங்கப்பட்டினம் ஊராட்சி            | 6வது வார்டு சதுரங்கப்பட்டினம் ஊராட்சி  |
| 8          | 817               | 7வது வார்டு சதுரங்கப்பட்டினம் ஊராட்சி | வங்காள விரிகுடா                        | 13வது வார்டு சதுரங்கப்பட்டினம் ஊராட்சி            | 11வது வார்டு சதுரங்கப்பட்டினம் ஊராட்சி |
| 9          | 561               | 6வது வார்டு சதுரங்கப்பட்டினம் ஊராட்சி | 10வது வார்டு சதுரங்கப்பட்டினம் ஊராட்சி | 11வது வார்டு சதுரங்கப்பட்டினம் ஊராட்சி            | 12வது வார்டு சதுரங்கப்பட்டினம் ஊராட்சி |
| 10         | 630               | 7வது வார்டு சதுரங்கப்பட்டினம்         | 11வது வார்டு சதுரங்கப்பட்டினம்         | 11வது வார்டு சதுரங்கப்பட்டினம்                    | 9வது வார்டு சதுரங்கப்பட்டினம்          |
| 11         | 653               | 7வது வார்டு சதுரங்கப்பட்டினம் ஊராட்சி | 8வது வார்டு சதுரங்கப்பட்டினம் ஊராட்சி  | 14 மற்றும் 15வது வார்டு சதுரங்கப்பட்டினம் ஊராட்சி | 10வது வார்டு சதுரங்கப்பட்டினம் ஊராட்சி |

|    |     |   |   |   |   |
|----|-----|---|---|---|---|
| 12 | 599 | வெங்கம்பாக்கம் ஊராட்சி                    | 9வது வார்டு சதுரங்கப்பட்டினம்<br>ஊராட்சி  | புதுப்பட்டினம் ஊராட்சி                    | வெங்கம்பாக்கம் ஊராட்சி                    |
| 13 | 855 | 8வது வார்டு சதுரங்கப்பட்டினம்<br>ஊராட்சி  | வங்காள விரிகுடா                           | 15வது வார்டு சதுரங்கப்பட்டினம்<br>ஊராட்சி | 11வது வார்டு சதுரங்கப்பட்டினம்<br>ஊராட்சி |
| 14 | 859 | 11வது வார்டு சதுரங்கப்பட்டினம்<br>ஊராட்சி | 15வது வார்டு சதுரங்கப்பட்டினம்<br>ஊராட்சி | புதுப்பட்டினம் ஊராட்சி                    | புதுப்பட்டினம் ஊராட்சி                    |
| 15 | 851 | 13வது வார்டு சதுரங்கப்பட்டினம்<br>ஊராட்சி | வங்காள விரிகுடா                           | புதுப்பட்டினம் ஊராட்சி                    | 14வது வார்டு சதுரங்கப்பட்டினம்<br>ஊராட்சி |

**SINGLE WARD MEMBER CONVERSION MAP AFTER DE-LIMITATION**  
**SADURANGAPATTINAM PANCHAYAT**  
 Thirukalukundram Panchayat Union












CHENGALPATTU DISTRICT

THIRUKAZHUKUNDRAM PANCHAYAT UNION

SADURANGAPATTINAM PANCHAYAT

PROPOSED WARDS

**LEGEND**

- ROAD 
- ANGANWADI 
- PANCHAYAT OFFICE 
- SCHOOL 
- VPSC 
- PDS 
- TEMPLE 
- CHURCH 
- OVER HEAD TANK 

| WARD NO | HAMLET                                      | BLOCK NO | DOOR NO | POPULATION |
|---------|---|----------|---------|------------|
| 1       | MEYYUR                                      | -        | 153     | 596        |
| 2       | POIGAIKARAI COL, NEW & OLD, MADHA KOIL COL. | -        | 171     | 653        |
| 3       | UMARIKUPPAM & MEYYUR                        | -        | 216     | 825        |
| 4       | MEYYUR                                      | -        | 150     | 573        |
| 5       | MEYYUR                                      | -        | 152     | 580        |
| 6       | MEYYUR                                      | -        | 225     | 859        |
| 7       | MEYYUR                                      | -        | 233     | 890        |
| 8       | SADRAS MEENAVAR KUPPAM NORTH                | -        | 214     | 817        |
| 9       | SADRAS                                      | -        | 147     | 561        |
| 10      | SADURANGAPATTINAM                           | -        | 165     | 630        |
| 11      | SADURANGAPATTINAM                           | -        | 171     | 653        |
| 12      | SADURANGAPATTINAM                           | -        | 157     | 599        |
| 13      | SADRAS MEENAVAR KUPPAM SOUTH                | -        | 224     | 855        |
| 14      | SADRAS                                      | -        | 225     | 859        |
| 15      | SADRAS                                      | -        | 223     | 851        |