

**இணைப்பு 1(அ)
(கிராம ஊராட்சி)**

வார்டு மறுவரையறை (Delimitation) செய்வதற்கான வரைவு கருத்துருவிற்கான அடிப்படை விவரங்கள்

மாவட்டத்தின் பெயர் – செங்கல்பட்டு

கிராம ஊராட்சியின் பெயர் – கல்குளம்

ஊராட்சி ஒன்றியத்தின் பெயர் – இலத்தூர்

வ.எண்	கிராம ஊராட்சியின் பெயர்	2011 கணக்கெடுப்பு படி மக்கள் தொகை	நிர்ணயிக்கப்பட்ட மொத்த வார்டுகளின் எண்ணிக்கை	குடியிருப்பு கட்டடங்களின் மொத்த எண்ணிக்கை	ஒரு வார்டின் சராசரி மக்கள் தொகை கலம் (3) / கலம் (4)	ஒரு வார்டின் சராசரி குடியிருப்பு கட்டடங்களின் எண்ணிக்கை கலம் (5) / கலம் (4)	ஒரு வீட்டின் சராசரி மக்கள் தொகை கலம் (6) / கலம் (7)	உத்தேசிக்கப்பட்டுள்ள வார்டின் எண்ணிக்கை	உத்தேசிக்கப்பட்டுள்ள வார்டில் உள்ள குடியிருப்பு கட்டடங்களின் எண்ணிக்கை	உத்தேசிக்கப்பட்டுள்ள வார்டில் மப்பீடு செய்யப்படும் மக்கள் தொகை கலம் (8) * கலம் (10)	மதிப்பீடு செய்யப்படும் மக்கள் தொகைக்கும் சராசரி மக்கள் தொகைக்கும் உள்ள வித்தியாசம் கலம் (11) – கலம் (6)	மதிப்பீடு செய்யப்படும் மக்கள் தொகைக்கும் சராசரி மக்கள் தொகைக்கும் உள்ள வித்தியாசத்தின் விழுக்காடு கலம் (12) *100 / கலம் (6)	வித்தியாசத்திற்கான காரணம்	குறிப்பு
1	2	3	4	5	6	7	8	9	10	11	12	13	14	15
1	கல்குளம்	2461	9	572	273.44	63.56	4.302	1	68	293	19	7		
								2	79	340	66	24		
								3	65	280	6	2		
								4	78	336	62	23		
								5	69	297	23	9		
								6	54	232	-41	-15		
								7	52	224	-50	-18		
								8	55	237	-37	-13		
								9	52	224	-50	-18		
	மொத்தம்	2461	9	572	273.44	63.555556	4.30245		572	2461				

இணைப்பு 2(அ)				
(கிராம ஊராட்சி)				
வரைவு வார்டு மறுவரையறைக்கான (Delimitation) அறிக்கை				
மாவட்டத்தின் பெயர்		:	செங்கல்பட்டு	
ஊராட்சி ஒன்றியத்தின் பெயர்		:	இலத்தூர்	
கிராம ஊராட்சியின் பெயர்		:	கல்குளம்	
1	வார்டு எண்	1		
2	இவ்வார்டில் உள்ளடங்கிய பகுதிகளின் பெயர்கள்	அம்பேத்கர் , கல்குளம் காலனி		
3	வார்டின் சராசரி மக்கள் தொகை	273		
4	இவ்வார்டில் உள்ள கட்டிடங்களின் எண்கள் (தெருவாரியாக)	1	சேவூர் நடுத்தெரு	16
		2	அம்பேத்கார் தெரு, பழைய காலனி 2-வது தெரு	23
		3	கன்னி கோயில் தெரு	22
		4	தார் சாலை	7
		மொத்தம்		68
5	இவ்வார்டில் உள்ள வீடுகளின் எண்ணிக்கை (தெருவாரியாக)	<u>சேவூர் நடுத்தெரு :</u> 1 to 16-16 <u>அம்பேத்கார் தெரு, பழைய காலனி 2-வது தெரு :</u> 1 to 23-23 <u>கன்னி கோயில் தெரு:</u> 1 to 22-22 <u>தார் சாலை :</u> 1 to 7-7		
6	இவ்வார்டின் எல்லைகள்			
	வடக்கு	பாலாறு , திருக்கழுக்குன்றம்		
	கிழக்கு	வார்டு 1 , 5		
	தெற்கு	வார்டு 5		
	மேற்கு	வடக்கு வாயலூர் ஊராட்சி		
7	இவ்வார்டின் மொத்த மக்கள் தொகை	293		
8	உள்ளாட்சி அமைப்பில் உள்ள இவ்வார்டின் மக்கள் தொகை, ஒரு வார்டின் சராசரி மக்கள் தொகையை விட குறையாகவோ / கூடுதலாகவோ இருப்பின் அதற்கான காரணம்	கூடுதல் (+7%)		
9	குறிப்பு	-		

இடம்
தேதி

கையொப்பம்
பெயர்
பதவி

இணைப்பு 2(அ)		
(கிராம ஊராட்சி)		
வரைவு வார்டு மறுவரையறைக்கான (Delimitation) அறிக்கை		
மாவட்டத்தின் பெயர் :	செங்கல்பட்டு	
ஊராட்சி ஒன்றியத்தின் பெயர் :	இலத்தூர்	
கிராம ஊராட்சியின் பெயர் :	கல்குளம்	
1 வார்டு எண்	2	
2 இவ்வார்டில் உள்ளடங்கிய பகுதிகளின் பெயர்கள்	சேலூர் கிராமம்	
3 வார்டின் சராசரி மக்கள் தொகை	273	
4 இவ்வார்டில் உள்ள கட்டடங்களின் எண்கள் (தெருவாரியாக)	1 பாட சாலை	19
	2 நடுத்தெரு	23
	3 கீழாண்டை கிணறு தெரு	37
	மொத்தம்	79
5 இவ்வார்டில் உள்ள வீடுகளின் எண்ணிக்கை (தெருவாரியாக)	1.பாட சாலை 1 to 19-19 2.நடுத்தெரு 1 to 23-23 3.கீழாண்டை கிணறு தெரு 1 to 37-37	
6 இவ்வார்டின் எல்லைகள்		
வடக்கு	தண்டரை ஊராட்சி	
கிழக்கு	தண்டரை ஊராட்சி	
தெற்கு	வார்டு 3,4	
மேற்கு	வார்டு 1	
7 இவ்வார்டின் மொத்த மக்கள் தொகை	340	
8 உள்ளாட்சி அமைப்பில் உள்ள இவ்வார்டின் மக்கள் தொகை, ஒரு வார்டின் சராசரி மக்கள் தொகையை விட குறையாகவோ / கூடுதலாகவோ இருப்பின் அதற்கான காரணம்	கூடுதல் (+24%)	
9 குறிப்பு	-	

இடம்
தேதி

கையொப்பம்
பெயர்
பதவி

இணைப்பு 2(அ)				
(கிராம ஊராட்சி)				
வரைவு வார்டு மறுவரையறைக்கான (Delimitation) அறிக்கை				
	மாவட்டத்தின் பெயர்	:	செங்கல்பட்டு	
	ஊராட்சி ஒன்றியத்தின் பெயர்	:	இலத்தூர்	
	கிராம ஊராட்சியின் பெயர்	:	கல்குளம்	
1	வார்டு எண்		3	
2	இவ்வார்டில் உள்ளடங்கிய பகுதிகளின் பெயர்கள்		மடவிளாகம் கிராமம்	
3	வார்டின் சராசரி மக்கள் தொகை		273	
4	இவ்வார்டில் உள்ள கட்டடங்களின் எண்கள் (தெருவாரியாக)	1	பஜனை கோயில் வடக்கு தெரு	27
		2	ஈஸ்வரன் கோயில் கிழக்கு தெரு	38
		மொத்தம்		65
5	இவ்வார்டில் உள்ள வீடுகளின் எண்ணிக்கை (தெருவாரியாக)	1.பஜனை கோயில் வடக்கு தெரு: 1 to 27-27 2.ஈஸ்வரன் கோயில் கிழக்கு தெரு: 1 to 38-38		
6	இவ்வார்டின் எல்லைகள்			
	வடக்கு	வார்டு 2		
	கிழக்கு	வார்டு 9, தண்டரை ஊராட்சி		
	தெற்கு	வார்டு 8		
	மேற்கு	வார்டு 4		
7	இவ்வார்டின் மொத்த மக்கள் தொகை		280	
8	உள்ளாட்சி அமைப்பில் உள்ள இவ்வார்டின் மக்கள் தொகை, ஒரு வார்டின் சராசரி மக்கள் தொகையை விட குறையாகவோ / கூடுதலாகவோ இருப்பின் அதற்கான காரணம்		கூடுதல் (+2%)	
9	குறிப்பு		-	

இடம்
தேதி

கையொப்பம்
பெயர்
பதவி

இணைப்பு 2(அ)				
(கிராம ஊராட்சி)				
வரைவு வார்டு மறுவரையறைக்கான (Delimitation) அறிக்கை				
மாவட்டத்தின் பெயர்		:	செங்கல்பட்டு	
ஊராட்சி ஒன்றியத்தின் பெயர்		:	இலத்தூர்	
கிராம ஊராட்சியின் பெயர்		:	கல்குளம்	
1	வார்டு எண்	4		
2	இவ்வார்டில் உள்ளடங்கிய பகுதிகளின் பெயர்கள்	புதிய காலனி 2-வது தெரு, தார் சாலைபுதிய காலனி 2-வது தெரு		
3	வார்டின் சராசரி மக்கள் தொகை	273		
4	இவ்வார்டில் உள்ள கட்டடங்களின் எண்கள் (தெருவாரியாக)	1	புதிய காலனி 2-வது தெரு	52
		2	தார் சாலைபுதிய காலனி 2-வது தெரு	26
		மொத்தம்		78
5	இவ்வார்டில் உள்ள வீடுகளின் எண்ணிக்கை (தெருவாரியாக)	1.புதிய காலனி 2-வது தெரு : 1 to 52-52 2.தார் சாலைபுதிய காலனி 2-வது தெரு : 1 to 26-26		
6	இவ்வார்டின் எல்லைகள்			
	வடக்கு	வார்டு 2		
	கிழக்கு	வார்டு 3		
	தெற்கு	வார்டு 5		
	மேற்கு	வார்டு 1		
7	இவ்வார்டின் மொத்த மக்கள் தொகை	336		
8	உள்ளாட்சி அமைப்பில் உள்ள இவ்வார்டின் மக்கள் தொகை, ஒரு வார்டின் சராசரி மக்கள் தொகையை விட குறையாகவோ / கூடுதலாகவோ இருப்பின் அதற்கான காரணம்	கூடுதல் (+23%)		
9	குறிப்பு	-		

இடம்
தேதி

கையொப்பம்
பெயர்
பதவி

இணைப்பு 2(அ)				
(கிராம ஊராட்சி)				
வரைவு வார்டு மறுவரையறைக்கான (Delimitation) அறிக்கை				
மாவட்டத்தின் பெயர்		:	செங்கல்பட்டு	
ஊராட்சி ஒன்றியத்தின் பெயர்		:	இலத்தூர்	
கிராம ஊராட்சியின் பெயர்		:	கல்குளம்	
1	வார்டு எண்	5		
2	இவ்வார்டில் உள்ளடங்கிய பகுதிகளின் பெயர்கள்	புதிய காலனி 3-வது தெரு, புதிய, பழைய காலனி தெரு		
3	வார்டின் சராசரி மக்கள் தொகை	273		
4	இவ்வார்டில் உள்ள கட்டடங்களின் எண்கள் (தெருவாரியாக)	1	புதிய காலனி 3-வது தெரு	10
		2	புதிய, பழைய காலனி தெரு	31
		3	தார் சாலை மெயின் ரோடு	28
		மொத்தம்		69
5	இவ்வார்டில் உள்ள வீடுகளின் எண்ணிக்கை (தெருவாரியாக)	1. புதிய காலனி 3-வது தெரு 1 to 10-10 2. புதிய, பழைய காலனி தெரு: 23 to 54-31 3. தார் சாலை மெயின் ரோடு: 1 to 28-28		
6	இவ்வார்டின் எல்லைகள்			
	வடக்கு	வார்டு 1,4		
	கிழக்கு	வார்டு 8		
	தெற்கு	வார்டு 6		
	மேற்கு	இலத்தூர்		
7	இவ்வார்டின் மொத்த மக்கள் தொகை	297		
8	உள்ளாட்சி அமைப்பில் உள்ள இவ்வார்டின் மக்கள் தொகை, ஒரு வார்டின் சராசரி மக்கள் தொகையை விட குறையாகவோ / கூடுதலாகவோ இருப்பின் அதற்கான காரணம்	கூடுதல் (+9%)		
9	குறிப்பு	-		

இடம்
தேதி

கையொப்பம்
பெயர்
பதவி

இணைப்பு 2(அ)			
(கிராம ஊராட்சி)			
வரைவு வார்டு மறுவரையறைக்கான (Delimitation) அறிக்கை			
மாவட்டத்தின் பெயர்		: செங்கல்பட்டு	
ஊராட்சி ஒன்றியத்தின் பெயர்		: இலத்தூர்	
கிராம ஊராட்சியின் பெயர்		: கல்குளம்	
1	வார்டு எண்	6	
2	இவ்வார்டில் உள்ளடங்கிய பகுதிகளின் பெயர்கள்	கல்குளம் கிராமம்	
3	வார்டின் சராசரி மக்கள் தொகை	273	
4	இவ்வார்டில் உள்ள கட்டடங்களின் எண்கள் (தெருவாரியாக)	1 கல்குளம் கிராமம் தார் சாலை 1-வது கிழக்கு தெரு	25
		2 மேற்கு வீதி	14
		3 வடக்கு மாட வீதி	15
		மொத்தம்	54
5	இவ்வார்டில் உள்ள வீடுகளின் எண்ணிக்கை (தெருவாரியாக)	1.கல்குளம் கிராமம் தார் சாலை 1-வது கிழக்கு தெரு : 1 to 25-25 2.மேற்கு வீதி: 1 to 14-14 3.வடக்கு மாட வீதி: 1 to 15-15	
6	இவ்வார்டின் எல்லைகள்		
	வடக்கு	வார்டு 5	
	கிழக்கு	வார்டு 8	
	தெற்கு	வார்டு 7	
	மேற்கு	இலத்தூர்	
7	இவ்வார்டின் மொத்த மக்கள் தொகை	232	
8	உள்ளாட்சி அமைப்பில் உள்ள இவ்வார்டின் மக்கள் தொகை, ஒரு வார்டின் சராசரி மக்கள் தொகையை விட குறையாகவோ / கூடுதலாகவோ இருப்பின் அதற்கான காரணம்	குறைவு (-15%)	
9	குறிப்பு	-	

இடம்
தேதி

கையொப்பம்
பெயர்
பதவி

இணைப்பு 2(அ)		
(கிராம ஊராட்சி)		
வரைவு வார்டு மறுவரையறைக்கான (Delimitation) அறிக்கை		
மாவட்டத்தின் பெயர்		: செங்கல்பட்டு
ஊராட்சி ஒன்றியத்தின் பெயர்		: இலத்தூர்
கிராம ஊராட்சியின் பெயர்		: கல்குளம்
1	வார்டு எண்	7
2	இவ்வார்டில் உள்ளடங்கிய பகுதிகளின் பெயர்கள்	கல்குளம் கிராமம்
3	வார்டின் சராசரி மக்கள் தொகை	273
4	இவ்வார்டில் உள்ள கட்டடங்களின் எண்கள் (தெருவாரியாக)	1 வடக்கு மாட வீதி 31
		2 புதிய தெரு கல்குளம் கிராமம் 21
		மொத்தம் 52
5	இவ்வார்டில் உள்ள வீடுகளின் எண்ணிக்கை (தெருவாரியாக)	1.வடக்கு மாட வீதி 1 to 31-31 2.புதிய தெரு கல்குளம் கிராமம் : 1 to 21-21
6	இவ்வார்டின் எல்லைகள்	
	வடக்கு	வார்டு 6
	கிழக்கு	வார்டு 6
	தெற்கு	இலத்தூர் ஊராட்சி, தொண்டமநல்லூர்
	மேற்கு	இலத்தூர் ஊராட்சி
7	இவ்வார்டின் மொத்த மக்கள் தொகை	224
8	உள்ளாட்சி அமைப்பில் உள்ள இவ்வார்டின் மக்கள் தொகை, ஒரு வார்டின் சராசரி மக்கள் தொகையை விட குறையாகவோ / கூடுதலாகவோ இருப்பின் அதற்கான காரணம்	குறைவு (-18%)
9	குறிப்பு	-

இடம்
தேதி

கையொப்பம்
பெயர்
பதவி

இணைப்பு 2(அ)				
(கிராம ஊராட்சி)				
வரைவு வார்டு மறுவரையறைக்கான (Delimitation) அறிக்கை				
மாவட்டத்தின் பெயர்		:	செங்கல்பட்டு	
ஊராட்சி ஒன்றியத்தின் பெயர்		:	இலத்தூர்	
கிராம ஊராட்சியின் பெயர்		:	கல்குளம்	
1	வார்டு எண்	8		
2	இவ்வார்டில் உள்ளடங்கிய பகுதிகளின் பெயர்கள்	மடவிளாகம் கிராமம்		
3	வார்டின் சராசரி மக்கள் தொகை	273		
4	இவ்வார்டில் உள்ள கட்டடங்களின் எண்கள் (தெருவாரியாக)	1	பிள்ளையார் கோயில் தெரு	31
		2	நடுத்தெரு	5
		3	சூர்யபிள்ளையார் குப்பம்	19
		மொத்தம்		55
5	இவ்வார்டில் உள்ள வீடுகளின் எண்ணிக்கை (தெருவாரியாக)	1.பிள்ளையார் கோயில் தெரு : 1 to 31-31 2.நடுத்தெரு: 1 to 05-05 3.சூர்யபிள்ளையார் குப்பம் : 1 to 19-19		
6	இவ்வார்டின் எல்லைகள்			
	வடக்கு	வார்டு 3		
	கிழக்கு	வார்டு 9		
	தெற்கு	தொண்டமநல்லூர்		
	மேற்கு	வார்டு 5,6		
7	இவ்வார்டின் மொத்த மக்கள் தொகை	237		
8	உள்ளாட்சி அமைப்பில் உள்ள இவ்வார்டின் மக்கள் தொகை, ஒரு வார்டின் சராசரி மக்கள் தொகையை விட குறையாகவோ / கூடுதலாகவோ இருப்பின் அதற்கான காரணம்	குறைவு (-13%)		
9	குறிப்பு	-		

இடம்
தேதி

கையொப்பம்
பெயர்
பதவி

இணைப்பு 2(அ)		
(கிராம ஊராட்சி)		
வரைவு வார்டு மறுவரையறைக்கான (Delimitation) அறிக்கை		
	மாவட்டத்தின் பெயர் :	செங்கல்பட்டு
	ஊராட்சி ஒன்றியத்தின் பெயர் :	இலத்தூர்
	கிராம ஊராட்சியின் பெயர் :	கல்குளம்
1	வார்டு எண்	9
2	இவ்வார்டில் உள்ளடங்கிய பகுதிகளின் பெயர்கள்	சின்னகுப்பம் சூரியபிள்ளையார் குப்பம்
3	வார்டின் சராசரி மக்கள் தொகை	273
4	இவ்வார்டில் உள்ள கட்டடங்களின் எண்கள் (தெருவாரியாக)	1 சீறாளக்குப்பம் 52
		மொத்தம் 52
5	இவ்வார்டில் உள்ள வீடுகளின் எண்ணிக்கை (தெருவாரியாக)	1.சீறாளக்குப்பம் : 1 to 52-52
6	இவ்வார்டின் எல்லைகள்	
	வடக்கு	வார்டு 3, தண்டரை
	கிழக்கு	செம்பூர்
	தெற்கு	தொண்டமநல்லூர்
	மேற்கு	வார்டு 3,8
7	இவ்வார்டின் மொத்த மக்கள் தொகை	224
8	உள்ளாட்சி அமைப்பில் உள்ள இவ்வார்டின் மக்கள் தொகை, ஒரு வார்டின் சராசரி மக்கள் தொகையை விட குறையாகவோ / கூடுதலாகவோ இருப்பின் அதற்கான காரணம்	குறைவு (-18%)
9	குறிப்பு	-

இடம்
தேதி

கையொப்பம்
பெயர்
பதவி

இணைப்பு 4(அ)

(கிராம ஊராட்சி)

உள்ளாட்சி அமைப்பு வார்டு மறுவரையறை (Delimitation) கருத்துருவின் ஒருங்கிணைக்கப்பட்ட தொகுப்பு

மாவட்டத்தின் பெயர்

செங்கல்பட்டு

ஊராட்சி ஒன்றியத்தின் பெயர்

இலத்தூர்

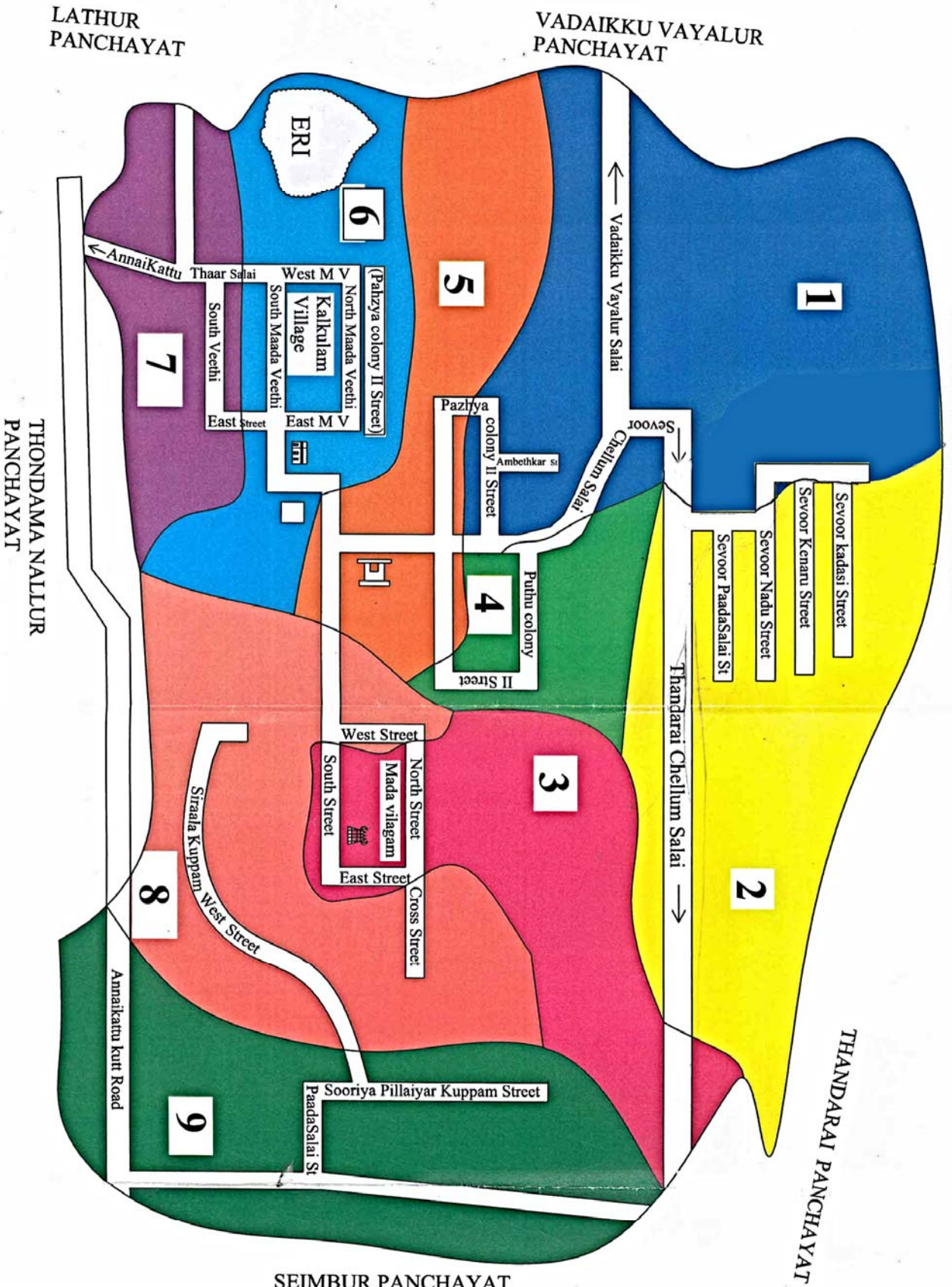
கிராம ஊராட்சியின் பெயர்





கல்குளம்

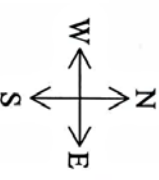
வார்டு எண்	மொத்த மக்கள் தொகை	வார்டின் எல்லைகள்			
		வடக்கு	கிழக்கு	தெற்கு	மேற்கு
1	2	3	4	5	6
1	293	பாலாறு , திருக்கழுக்குன்றம்	வார்டு 1,5	வார்டு 5	வடக்கு வாயலூர் ஊராட்சி
2	340	தண்டரை ஊராட்சி	தண்டரை ஊராட்சி	வார்டு 3,4	வார்டு 1
3	280	வார்டு 2	வார்டு 9, தண்டரை ஊராட்சி	வார்டு 8	வார்டு 4
4	336	வார்டு 2	வார்டு 3	வார்டு 5	வார்டு 1
5	297	வார்டு 1,4	வார்டு 8	வார்டு 6	இலத்தூர்
6	232	வார்டு 5	வார்டு 8	வார்டு 7	இலத்தூர்
7	224	வார்டு 6	வார்டு 6	இலத்தூர் ஊராட்சி, தொண்டமநல்லூர்	இலத்தூர் ஊராட்சி
8	237	வார்டு 3	வார்டு 9	தொண்டமநல்லூர்	வார்டு 5,6
9	224	வார்டு 3, தண்டரை	செம்பூர்	தொண்டமநல்லூர்	வார்டு 3,8
மொத்தம்	2461				

CHENGALPATTU DISTRICT
LATHUR PANCHAYAT UNION
KALKULAM VILLAGE PANCHAYAT
PROPOSED WARDS

THIRUKAZHUKUNDAM BLOCK



 TEMPLE
 SCHOOL
 PANCHAYAT OFFICE
 KULAM



SEIMBUR PANCHAYAT

Ward No	Name of the Street	Door No	Population of the ward
1	Sevor road street	1 to 1414	293
1	Ambethkar street	1 to 2122	
1	Kambhoji street	1 to 2122	340
1	Tharalai	1 to 17	
2	Padasalai street	1 to 1919	280
2	Nadu street	1 to 1919	
2	Keechanda street	1 to 1737	336
2	Palayya colony	1 to 1515	
3	Esavarum kovil street	1 to 1727	297
3	Palayya colony	1 to 1810	
4	Tharalai padayya colony	1 to 1636	224
4	Palayya colony third street	1 to 1810	
5	Tharalai padayya colony	21 to 5130	237
5	Tharalai padayya colony	1 to 1810	
6	Kalkulam gramam tharalai first East Veethi	1 to 2525	224
6	North maada veethi	1 to 1910	
7	North maada veethi	1 to 1515	237
7	New street kalkulam gramam	1 to 1515	
8	Pillayar kovil street	1 to 3930	224
8	Nadu street	1 to 3930	
9	Seerakuppam	1 to 2829	224
9	Seerakuppam	1 to 5151	
Total			2461

THONDAMA NALLUR PANCHAYAT

LATHUR PANCHAYAT

VADAIKKU VAYALUR PANCHAYAT

THANDARAI PANCHAYAT