

**இணைப்பு 1(அ)**  
**(கிராம ஊராட்சி )**

**வார்டு மறுவரையறை (Delimitation) செய்வதற்கான வரைவு கருத்துருவிற்கான அடிப்படை விவரங்கள்**

**மாவட்டத்தின் பெயர் – செங்கல்பட்டு**

**கிராம ஊராட்சியின் பெயர் – நெல்வாய்**

**ஊராட்சி ஒன்றியத்தின் பெயர் – இலத்தூர்**

வ.எண்	கிராம ஊராட்சியின் பெயர்	2011 கணக்கெடுப்பு படி மக்கள் தொகை	நிர்ணயிக்கப்பட்ட மொத்த வார்டுகளின் எண்ணிக்கை	குடியிருப்பு கட்டடங்களின் மொத்த எண்ணிக்கை	ஒரு வார்டின் சராசரி மக்கள் தொகை கலம் (3) / கலம் (4)	ஒரு வார்டின் சராசரி குடியிருப்பு கட்டடங்களின் எண்ணிக்கை கலம் (5) / கலம் (4)	ஒரு வீட்டின் சராசரி மக்கள் தொகை கலம் (6) / கலம் (7)	உத்தேசிக்கப்பட்டுள்ள வார்டின் எண்ணிக்கை	உத்தேசிக்கப்பட்டுள்ள வார்டில் உள்ள குடியிருப்பு கட்டடங்களின் எண்ணிக்கை	உத்தேசிக்கப்பட்டுள்ள வார்டில் மப்பீடு செய்யப்படும் மக்கள் தொகை கலம் (8) * கலம் (10)	மதிப்பீடு செய்யப்படும் மக்கள் தொகைக்கும் சராசரி மக்கள் தொகைக்கும் உள்ள வித்தியாசம் கலம் (11) – கலம் (6)	மதிப்பீடு செய்யப்படும் மக்கள் தொகைக்கும் சராசரி மக்கள் தொகைக்கும் உள்ள வித்தியாசத்தின் விழுக்காடு கலம் (12) *100 / கலம் (6)	வித்தியாசத்திற்கான காரணம்	குறிப்பு
1	2	3	4	5	6	7	8	9	10	11	12	13	14	15
1	நெல்வாய்	1526	6	365	254.33	60.83	4.181	1	59	247	-7	-3		
								2	76	318	64	25		
								3	48	201	-53	-21		
								4	57	238	-16	-6		
								5	53	221	-33	-13		
								6	72	301	47	18		
							<b>மொத்தம்</b>		<b>365</b>	<b>1526</b>				

இணைப்பு 2(அ)				
(கிராம ஊராட்சி)				
வரைவு வார்டு மறுவரையறைக்கான (Delimitation) அறிக்கை				
மாவட்டத்தின் பெயர்		:	செங்கல்பட்டு	
ஊராட்சி ஒன்றியத்தின் பெயர்		:	இலத்தூர்	
கிராம ஊராட்சியின் பெயர்		:	நெல்வாய்	
1	வார்டு எண்	1		
2	இவ்வார்டில் உள்ளடங்கிய பகுதிகளின் பெயர்கள்	பேக்கரணை கிராமம் மற்றும் காலனி		
3	வார்டின் சராசரி மக்கள் தொகை	254		
4	இவ்வார்டில் உள்ள கட்டடங்களின் எண்கள் (தெருவாரியாக)	1	கிராம சாலை	29
		2	ஏரிக்கரை தெரு	12
		3	மயான சாலை	18
		மொத்தம்		59
5	இவ்வார்டில் உள்ள வீடுகளின் எண்ணிக்கை (தெருவாரியாக)	1	கிராம சாலை 1 to 29 - 29	22
		2	ஏரிக்கரை தெரு 1 to 12-12	12
		3	மயான சாலை 1 to 18-18	18
6	இவ்வார்டின் எல்லைகள்			
	வடக்கு	நீலமங்கலம் ஊராட்சி		
	கிழக்கு	வார்டு - 2 , 5		
	தெற்கு	சீவாடி ஊராட்சி		
	மேற்கு	சீவாடி ஊராட்சி		
7	இவ்வார்டின் மொத்த மக்கள் தொகை	247		
8	உள்ளாட்சி அமைப்பில் உள்ள இவ்வார்டின் மக்கள் தொகை, ஒரு வார்டின் சராசரி மக்கள் தொகையை விட குறையாகவோ / கூடுதலாகவோ இருப்பின் அதற்கான காரணம்	குறைவு (-3%)		
9	குறிப்பு	-		

இடம்  
தேதி

கையொப்பம்  
பெயர்  
பதவி

இணைப்பு 2(அ)				
(கிராம ஊராட்சி)				
வரைவு வார்டு மறுவரையறைக்கான (Delimitation) அறிக்கை				
மாவட்டத்தின் பெயர்		: செங்கல்பட்டு		
ஊராட்சி ஒன்றியத்தின் பெயர்		: இலத்தூர்		
கிராம ஊராட்சியின் பெயர்		: நெல்வாய்		
1	வார்டு எண்	2		
2	இவ்வார்டில் உள்ளடங்கிய பகுதிகளின் பெயர்கள்	பேக்கரணை காலனி		
3	வார்டின் சராசரி மக்கள் தொகை	254		
4	இவ்வார்டில் உள்ள கட்டடங்களின் எண்கள் (தெருவாரியாக)	1	காலனி மாரியம்மன் கோயில் தெரு	54
		2	குளக்கரை தெரு	7
		3	பிள்ளையார் கோயில் தெரு	15
		மொத்தம்		76
5	இவ்வார்டில் உள்ள வீடுகளின் எண்ணிக்கை (தெருவாரியாக)	1	காலனி மாரியம்மன் கோயில் தெரு 1 to 54-54	54
		2	குளக்கரை தெரு ; 1 to 7 - 7	7
		3	பிள்ளையார் கோயில் தெரு ; 1 to 15-15	15
6	இவ்வார்டின் எல்லைகள்			
	வடக்கு	நீலமங்கலம் ஊராட்சி		
	கிழக்கு	வார்டு 3 , 4		
	தெற்கு	வார்டு 4 , 5		
	மேற்கு	வார்டு 1		
7	இவ்வார்டின் மொத்த மக்கள் தொகை	318		
8	உள்ளாட்சி அமைப்பில் உள்ள இவ்வார்டின் மக்கள் தொகை, ஒரு வார்டின் சராசரி மக்கள் தொகையை விட குறையாகவோ / கூடுதலாகவோ இருப்பின் அதற்கான காரணம்	கூடுதல் (+25%)		
9	குறிப்பு	-		

இடம்  
தேதி

கையொப்பம்  
பெயர்  
பதவி

இணைப்பு 2(அ)				
(கிராம ஊராட்சி)				
வரைவு வார்டு மறுவரையறைக்கான (Delimitation) அறிக்கை				
மாவட்டத்தின் பெயர்		:	செங்கல்பட்டு	
ஊராட்சி ஒன்றியத்தின் பெயர்		:	இலத்தூர்	
கிராம ஊராட்சியின் பெயர்		:	நெல்வாய்	
1	வார்டு எண்	3		
2	இவ்வார்டில் உள்ளடங்கிய பகுதிகளின் பெயர்கள்	நெல்வாய் கிராமம்		
3	வார்டின் சராசரி மக்கள் தொகை	254		
4	இவ்வார்டில் உள்ள கட்டடங்களின் எண்கள் (தெருவாரியாக)	1	மெயின் ரோடு	16
		2	பிள்ளையார் கோயில் தெரு	18
		3	நாயுடு தெரு	12
		4	மாரியம்மன் கோயில் தெரு	2
		<b>மொத்தம்</b>		<b>48</b>
5	இவ்வார்டில் உள்ள வீடுகளின் எண்ணிக்கை (தெருவாரியாக)	1	மெயின் ரோடு 1 to 16-16	16
		2	பிள்ளையார் கோயில் தெரு 1,1A,to 17 - 18	18
		3	நாயுடு தெரு 1 to 12 - 12	12
		4	மாரியம்மன் கோயில் தெரு 1 to 2 - 2	2
6	இவ்வார்டின் எல்லைகள்			
	வடக்கு	நீலமங்கலம் ஊராட்சி		
	கிழக்கு	வடக்குவாயலூர் ஊராட்சி		
	தெற்கு	வார்டு 4 , 6		
	மேற்கு	வார்டு 2		
7	இவ்வார்டின் மொத்த மக்கள் தொகை	201		
8	உள்ளாட்சி அமைப்பில் உள்ள இவ்வார்டின் மக்கள் தொகை, ஒரு வார்டின் சராசரி மக்கள் தொகையை விட குறையாகவோ / கூடுதலாகவோ இருப்பின் அதற்கான காரணம்	குறைவு (-21%)		
9	குறிப்பு	-		

இடம்

தேதி

கையொப்பம்

பெயர்

பதவி

இணைப்பு 2(அ)			
(கிராம ஊராட்சி)			
வரைவு வார்டு மறுவரையறைக்கான (Delimitation) அறிக்கை			
மாவட்டத்தின் பெயர் :		செங்கல்பட்டு	
ஊராட்சி ஒன்றியத்தின் பெயர் :		இலத்தூர்	
கிராம ஊராட்சியின் பெயர் :		நெல்வாய்	
1	வார்டு எண்	4	
2	இவ்வார்டில் உள்ளடங்கிய பகுதிகளின் பெயர்கள்	சாத்தமங்கலம் கிராமம்	
3	வார்டின் சராசரி மக்கள் தொகை	254	
4	இவ்வார்டில் உள்ள கட்டடங்களின் எண்கள் (தெருவாரியாக)	1 கிராம தெரு , பிள்ளையார் கோயில் தெரு	19
		2 பள்ள தெரு	19
		3 கிராம சாலை	8
		4 மேற்கு தெரு	6
		5 புதிய தெரு	5
		<b>மொத்தம்</b>	
5	இவ்வார்டில் உள்ள வீடுகளின் எண்ணிக்கை (தெருவாரியாக)	1 கிராம தெரு , பிள்ளையார் கோயில் தெரு 1 to 19-19	19
		2 பள்ள தெரு 1 to 19-19	19
		3 கிராம சாலை 1 to 8 - 8	8
		4 மேற்கு தெரு 1 to 6 - 6	6
		5 புதிய தெரு 1 to 5-5	5
6	இவ்வார்டின் எல்லைகள்		
	வடக்கு	வார்டு 2 , 3	
	கிழக்கு	வார்டு 6	
	தெற்கு	வார்டு 5	
	மேற்கு	வார்டு 2 , 5	
7	இவ்வார்டின் மொத்த மக்கள் தொகை	238	
8	உள்ளாட்சி அமைப்பில் உள்ள இவ்வார்டின் மக்கள் தொகை, ஒரு வார்டின் சராசரி மக்கள் தொகையை விட குறையாகவோ / கூடுதலாகவோ இருப்பின் அதற்கான காரணம்	குறைவு (-6%)	
9	குறிப்பு	-	

இடம்  
தேதி

கையொப்பம்  
பெயர்  
பதவி

இணைப்பு 2(அ)				
(கிராம ஊராட்சி)				
வரைவு வார்டு மறுவரையறைக்கான (Delimitation) அறிக்கை				
மாவட்டத்தின் பெயர்		:	செங்கல்பட்டு	
ஊராட்சி ஒன்றியத்தின் பெயர்		:	இலத்தூர்	
கிராம ஊராட்சியின் பெயர்		:	நெல்வாய்	
1	வார்டு எண்	5		
2	இவ்வார்டில் உள்ளடங்கிய பகுதிகளின் பெயர்கள்	சாத்தமங்கலம் காலனி		
3	வார்டின் சராசரி மக்கள் தொகை	254		
4	இவ்வார்டில் உள்ள கட்டடங்களின் எண்கள் (தெருவாரியாக)	1	சாத்தமங்கலம் காலனி தெரு	17
		2	ஒத்தவாடை தெரு	36
		மொத்தம்		53
5	இவ்வார்டில் உள்ள வீடுகளின் எண்ணிக்கை (தெருவாரியாக)	1	சாத்தமங்கலம் காலனி 1 to 17-17	17
		2	ஒத்தவாடை தெரு 1 to 36 - 36	37
6	இவ்வார்டின் எல்லைகள்			
	வடக்கு	வார்டு 2		
	கிழக்கு	வார்டு 4 , 6		
	தெற்கு	சீவாடி ஊராட்சி		
	மேற்கு	வார்டு 1		
7	இவ்வார்டின் மொத்த மக்கள் தொகை	221		
8	உள்ளாட்சி அமைப்பில் உள்ள இவ்வார்டின் மக்கள் தொகை, ஒரு வார்டின் சராசரி மக்கள் தொகையை விட குறையாகவோ / கூடுதலாகவோ இருப்பின் அதற்கான காரணம்	குறைவு (-13%)		
9	குறிப்பு	-		

இடம்  
தேதி

கையொப்பம்  
பெயர்  
பதவி

இணைப்பு 2(அ)				
(கிராம ஊராட்சி)				
வரைவு வார்டு மறுவரையறைக்கான (Delimitation) அறிக்கை				
மாவட்டத்தின் பெயர்		:	செங்கல்பட்டு	
ஊராட்சி ஒன்றியத்தின் பெயர்		:	இலத்தூர்	
கிராம ஊராட்சியின் பெயர்		:	நெல்வாய்	
1	வார்டு எண்	6		
2	இவ்வார்டில் உள்ளடங்கிய பகுதிகளின் பெயர்கள்	நெல்வாய் காலனி		
3	வார்டின் சராசரி மக்கள் தொகை	254		
4	இவ்வார்டில் உள்ள கட்டடங்களின் எண்கள் (தெருவாரியாக)	1	கெங்கையம்மன் கோயில் தெரு	20
		2	முதல் குறுக்குத்தெரு	33
		3	2-வது குறுக்குத்தெரு	17
		4	3-வது குறுக்குத்தெரு	2
		மொத்தம்		72
5	இவ்வார்டில் உள்ள வீடுகளின் எண்ணிக்கை (தெருவாரியாக)	1	கெங்கையம்மன் கோயில் தெரு 1 to 20-20	20
		2	முதல் குறுக்குத்தெரு 1 to 17-17, 17A-1, 18 to 32-15	33
		3	2-வது குறுக்குத்தெரு 1 to 17 - 17	17
		4	3-வது குறுக்குத்தெரு 1 to 2 - 2	2
6	இவ்வார்டின் எல்லைகள்			
	வடக்கு	வார்டு 3		
	கிழக்கு	வடக்குவாயலூர் ஊராட்சி		
	தெற்கு	சீவாடி ஊராட்சி		
	மேற்கு	வார்டு 4, 5		
7	இவ்வார்டின் மொத்த மக்கள் தொகை	301		
8	உள்ளாட்சி அமைப்பில் உள்ள இவ்வார்டின் மக்கள் தொகை, ஒரு வார்டின் சராசரி மக்கள் தொகையை விட குறையாகவோ / கூடுதலாகவோ இருப்பின் அதற்கான காரணம்	கூடுதல் (+18%)		
9	குறிப்பு	-		

இடம்  
தேதி

கையொப்பம்  
பெயர்  
பதவி

**இணைப்பு 4(அ)  
( கிராம ஊராட்சி )**

**உள்ளாட்சி அமைப்பு வார்டு மறுவரையறை ( Delimitation) கருத்துருவின் ஒருங்கிணைக்கப்பட்ட தொகுப்பு**

மாவட்டத்தின் பெயர்  
ஊராட்சி ஒன்றியத்தின் பெயர்  
கிராம ஊராட்சியின் பெயர்

செங்கல்பட்டு  
இலத்தூர்  
நெல்வாய்

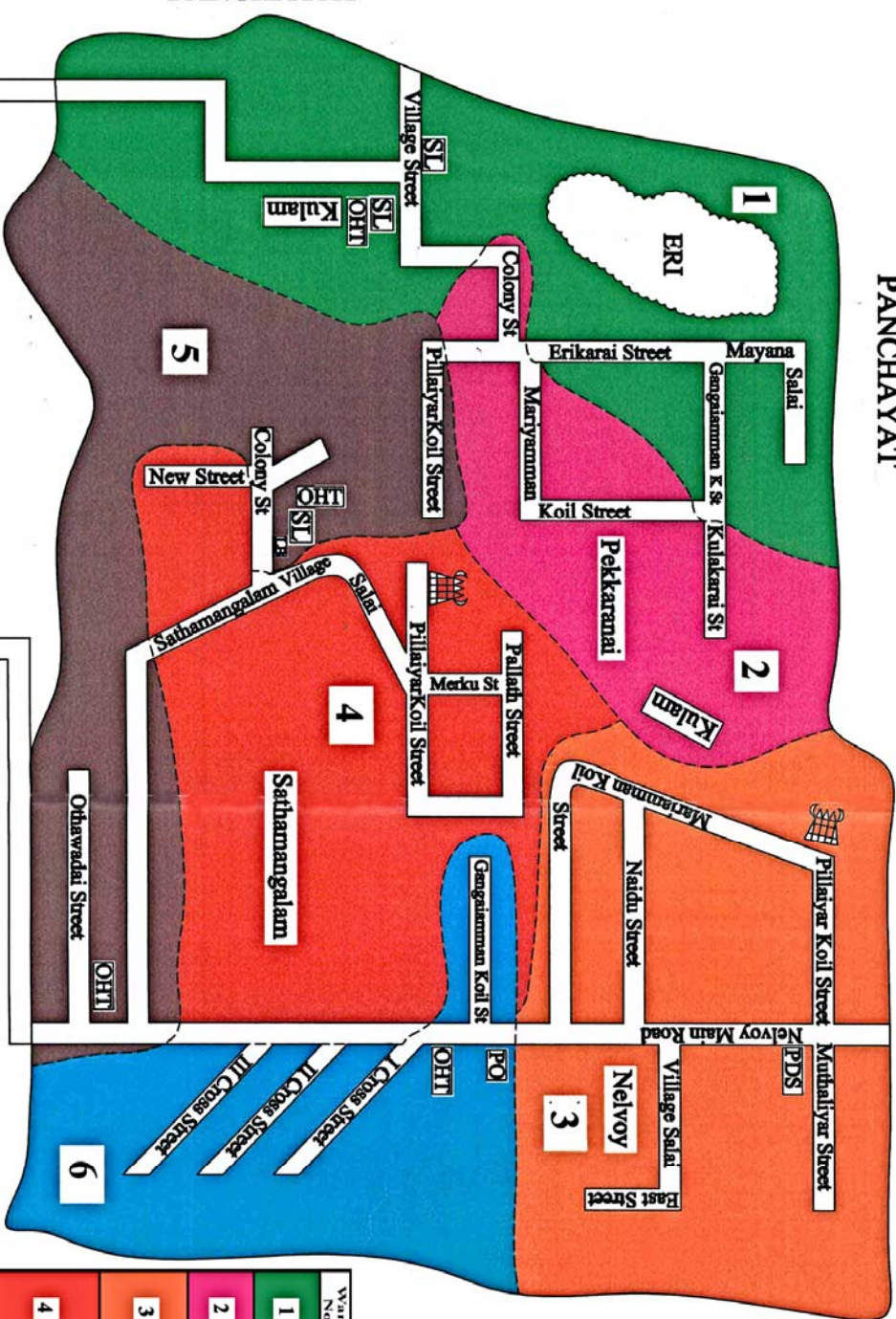
வார்டு எண்	மொத்த மக்கள் தொகை	வார்டின் எல்லைகள்			
		வடக்கு	கிழக்கு	தெற்கு	மேற்கு
1	2	3	4	5	6
1	247	நீலமங்கலம் ஊராட்சி	வார்டு - 2 , 5	சீவாடி ஊராட்சி	சீவாடி ஊராட்சி
2	318	நீலமங்கலம் ஊராட்சி	வார்டு 3 , 4	வார்டு 4 , 5	வார்டு 1
3	201	நீலமங்கலம் ஊராட்சி	வடக்குவாயலூர் ஊராட்சி	வார்டு 4 , 6	வார்டு 2
4	238	வார்டு 2 , 3	வார்டு 6	வார்டு 5	வார்டு 2 , 5
5	221	238	221	301	1526
6	301	வார்டு 3	வடக்குவாயலூர் ஊராட்சி	சீவாடி ஊராட்சி	வார்டு 4 , 5
<b>மொத்தம்</b>	<b>1526</b>				




CHENGALPATTU DISTRICT  
LATHUR PANCHAYAT UNION  
NELVOY VILLAGE PANCHAYAT  
PROPOSED WARDS

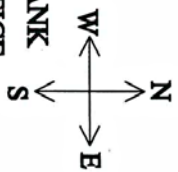
NEELAMANGALAM  
PANCHAYAT

SEEVADI  
PANCHAYAT



VADAKU VAYALUR  
PANCHAYAT

-  TEMPLE  
 SL = SCHOOL  
 OHT = OVER HEAD TANK  
 PO = PANCHAYAT OFFICE  
 LIB = LIBRARY BUILDING  
 PDS = PUBLIC DISTRIBUTION SHOP



Ward No	Name of the Street	Door No	Population of the ward
1	Gramma salai	1 to 29-29	247
	Erikarai street	1 to 12-12	
	Mayana salai	1 to 18-18	
2	Mariyammam kovil street	1 to 54-54	318
	Kulakarai street	1 to 7-7	
	Pillaiyar kovil street	1 to 15-15	
	Meln Raod	1 to 16-16	
3	Pillaiyar kovil street	1,1A,-17	201
	Naidu street	1 to 12 - 12	
	Mariyammam kovil street	1 to 2-2	
	Pillaiyar kovil street	1 to 19-19	
4	Gramma salai	1 to 8-8	238
	West street	1 to 6-6	
	New street	1 to 5-5	
5	Sathamangalam Colony street	1 to 16-16	221
	Othavadi kovil	1 to 37-37	
6	Kangalyammam kovil street	1 to 20-20	301
	I st Cross street	1 to 1 to 17-17A to 31-31	
	III rd Cross street	1 to 19-19	
Total			1526