

**இணைப்பு 1(அ)
(கிராம ஊராட்சி)**

வார்டு மறுவரையறை (Delimitation) செய்வதற்கான வரைவு கருத்துருவிற்கான அடிப்படை விவரங்கள்

மாவட்டத்தின் பெயர் - செங்கல்பட்டு

கிராம ஊராட்சியின் பெயர் - அணைக்கட்டு

ஊராட்சி ஒன்றியத்தின் பெயர் - இலத்தூர்

வ.எண்	கிராம ஊராட்சியின் பெயர்	2011 கணக்கெடுப்பு படி மக்கள் தொகை	நிர்ணயிக்கப்பட்ட மொத்த வார்டுகளின் எண்ணிக்கை	குடியிருப்பு கட்டிடங்களின் மொத்த எண்ணிக்கை	ஒரு வார்டின் சராசரி மக்கள் தொகை கலம் (3) / கலம் (4)	ஒரு வார்டின் சராசரி குடியிருப்பு கட்டிடங்களின் எண்ணிக்கை கலம் (5) / கலம் (4)	ஒரு வீட்டின் சராசரி மக்கள் தொகை கலம் (6) / கலம் (7)	உத்தேசிக்கப்பட்டுள்ள வார்டின் எண்ணிக்கை	உத்தேசிக்கப்பட்டுள்ள வார்டில் உள்ள குடியிருப்பு கட்டிடங்களின் எண்ணிக்கை	உத்தேசிக்கப்பட்டுள்ள வார்டில் மப்பீடு செய்யப்படும் மக்கள் தொகை கலம் (8) * கலம் (10)	மதிப்பீடு செய்யப்படும் மக்கள் தொகைக்கும் சராசரி மக்கள் தொகைக்கும் உள்ள வித்தியாசம் கலம் (11) - கலம் (6)	மதிப்பீடு செய்யப்படும் மக்கள் தொகைக்கும் சராசரி மக்கள் தொகைக்கும் உள்ள வித்தியாசத்தின் விழுக்காடு கலம் (12) *100 / கலம் (6)	வித்தியாசத்திற்கான காரணம்	குறிப்பு
1	2	3	4	5	6	7	8	9	10	11	12	13	14	15
1	அணைக்கட்டு	1732	6	423	288.67	70.50	4.095	1	79	323	35	12		
								2	77	315	27	9		
								3	80	328	39	13		
								4	61	250	-39	-13		
								5	64	262	-27	-9		
								6	62	254	-35	-12		
	மொத்தம்	1732	6	423	288.67	70.50	4.095		423	1732				

இணைப்பு 2(அ)		
(கிராம ஊராட்சி)		
வரைவு வார்டு மறுவரையறைக்கான (Delimitation) அறிக்கை		
	மாவட்டத்தின் பெயர்	: செங்கல்பட்டு
	ஊராட்சி ஒன்றியத்தின் பெயர்	: இலத்தூர்
	கிராம ஊராட்சியின் பெயர்	: அணைக்கட்டு
1	வார்டு எண்	1
2	இவ்வார்டில் உள்ளடங்கிய பகுதிகளின் பெயர்கள்	பஜார் தெரு, செல்வ விநாயகர் கோயில் தெரு, ஆச்சாரி தெரு
3	வார்டின் சராசரி மக்கள் தொகை	289
4	இவ்வார்டில் உள்ள கட்டடங்களின் எண்கள் (தெருவாரியாக)	1 பஜார் தெரு, 26
		2 செல்வ விநாயகர் கோயில் தெரு 36
		3 ஆச்சாரி தெரு, தச்சர் தெரு 17
		மொத்தம் 79
5	இவ்வார்டில் உள்ள வீடுகளின் எண்ணிக்கை (தெருவாரியாக)	1.பஜார் தெரு, 244 to 269-26 2. செல்வ விநாயகர் கோயில் தெரு 158 to 193-36 3.ஆச்சாரி தெரு, தச்சர் தெரு 301 to 317-17
6	இவ்வார்டின் எல்லைகள்	
	வடக்கு	செம்பூர் ஊராட்சி
	கிழக்கு	வார்டு 2
	தெற்கு	வார்டு 5
	மேற்கு	தொண்டமநல்லூர் ஊராட்சி
7	இவ்வார்டின் மொத்த மக்கள் தொகை	323
8	உள்ளாட்சி அமைப்பில் உள்ள இவ்வார்டின் மக்கள் தொகை, ஒரு வார்டின் சராசரி மக்கள் தொகையை விட குறையாகவோ / கூடுதலாகவோ இருப்பின் அதற்கான காரணம்	கூடுதல் (12%)
9	குறிப்பு	-

இடம்
தேதி

கையொப்பம்
பெயர்
பதவி

இணைப்பு 2(அ)		
(கிராம ஊராட்சி)		
வரைவு வார்டு மறுவரையறைக்கான (Delimitation) அறிக்கை		
	மாவட்டத்தின் பெயர்	: செங்கல்பட்டு
	ஊராட்சி ஒன்றியத்தின் பெயர்	: இலத்தூர்
	கிராம ஊராட்சியின் பெயர்	: அணைக்கட்டு
1	வார்டு எண்	2
2	இவ்வார்டில் உள்ளடங்கிய பகுதிகளின் பெயர்கள்	காலனிநடு தெரு, பாரதியார் தெரு, முத்தாளம்மன் கோயில் தெரு, மேலவீதி
3	வார்டின் சராசரி மக்கள் தொகை	289
4	இவ்வார்டில் உள்ள கட்டடங்களின் எண்கள் (தெருவாரியாக)	1 காலனிநடு தெரு, 26
		2 பாரதியார் தெரு 11
		3 முத்தாளம்மன் கோயில் தெரு 16
		4 மேலவீதி 24
		மொத்தம் 77
5	இவ்வார்டில் உள்ள வீடுகளின் எண்ணிக்கை (தெருவாரியாக)	1.காலனிநடு தெரு, 104 to 129-26 2.பாரதியார் தெரு 92 to 102-11 3.முத்தாளம்மன் கோயில் தெரு 14 to 29-16 4.மேலவீதி 133 to 156-24
6	இவ்வார்டின் எல்லைகள்	
	வடக்கு	செம்பூர் ஊராட்சி
	கிழக்கு	வார்டு 3
	தெற்கு	வார்டு 1, 6
	மேற்கு	வார்டு 1
7	இவ்வார்டின் மொத்த மக்கள் தொகை	315
8	உள்ளாட்சி அமைப்பில் உள்ள இவ்வார்டின் மக்கள் தொகை, ஒரு வார்டின் சராசரி மக்கள் தொகையை விட குறையாகவோ / கூடுதலாகவோ இருப்பின் அதற்கான காரணம்	கூடுதல் (9%)
9	குறிப்பு	-

இடம்
தேதி

கையொப்பம்
பெயர்
பதவி

இணைப்பு 2(அ)				
(கிராம ஊராட்சி)				
வரைவு வார்டு மறுவரையறைக்கான (Delimitation) அறிக்கை				
மாவட்டத்தின் பெயர்		:	செங்கல்பட்டு	
ஊராட்சி ஒன்றியத்தின் பெயர்		:	இலத்தூர்	
கிராம ஊராட்சியின் பெயர்		:	அணைக்கட்டு	
1	வார்டு எண்	3		
2	இவ்வார்டில் உள்ளடங்கிய பகுதிகளின் பெயர்கள்	முத்துமாரியம்மன் கோயில் தெரு, வள்ளுவர் காலனி		
3	வார்டின் சராசரி மக்கள் தொகை	289		
4	இவ்வார்டில் உள்ள கட்டடங்களின் எண்கள் (தெருவாரியாக)	1	முத்துமாரியம்மன் கோயில் தெரு	68
		2	வள்ளுவர் காலனி	12
		மொத்தம்		80
5	இவ்வார்டில் உள்ள வீடுகளின் எண்ணிக்கை (தெருவாரியாக)	1. முத்துமாரியம்மன் கோயில் தெரு : 31 to 98-68 2. வள்ளுவர் காலனி 01 to 12-12		
6	இவ்வார்டின் எல்லைகள்			
	வடக்கு	பரமேஸ்வரமங்கலம் ஊராட்சி		
	கிழக்கு	வார்டு 4		
	தெற்கு	வார்டு 6		
	மேற்கு	வார்டு 2		
7	இவ்வார்டின் மொத்த மக்கள் தொகை	328		
8	உள்ளாட்சி அமைப்பில் உள்ள இவ்வார்டின் மக்கள் தொகை, ஒரு வார்டின் சராசரி மக்கள் தொகையை விட குறையாகவோ / கூடுதலாகவோ இருப்பின் அதற்கான காரணம்	கூடுதல் (13%)		
9	குறிப்பு	-		

இடம்
தேதி

கையொப்பம்
பெயர்
பதவி

இணைப்பு 2(அ)				
(கிராம ஊராட்சி)				
வரைவு வார்டு மறுவரையறைக்கான (Delimitation) அறிக்கை				
மாவட்டத்தின் பெயர்		:	செங்கல்பட்டு	
ஊராட்சி ஒன்றியத்தின் பெயர்		:	இலத்தூர்	
கிராம ஊராட்சியின் பெயர்		:	அணைக்கட்டு	
1	வார்டு எண்	4		
2	இவ்வார்டில் உள்ளடங்கிய பகுதிகளின் பெயர்கள்	செல்வ விநாயகர்கோயில் தெரு, பஜார் தெரு, மசூதி தெரு		
3	வார்டின் சராசரி மக்கள் தொகை	289		
4	இவ்வார்டில் உள்ள கட்டடங்களின் எண்கள் (தெருவாரியாக)	1	செல்வ விநாயகர்கோயில் தெரு	19
		2	பஜார் தெரு	30
		3	மசூதி தெரு	12
		மொத்தம்		61
5	இவ்வார்டில் உள்ள வீடுகளின் எண்ணிக்கை (தெருவாரியாக)	1.செல்வ விநாயகர்கோயில் தெரு: 196 to 214-19 2 பஜார் தெரு: 216 to 245-30 3. மசூதி தெரு 247 to 258-12		
6	இவ்வார்டின் எல்லைகள்			
	வடக்கு	பரமேஸ்வரமங்கலம் ஊராட்சி		
	கிழக்கு	பரமேஸ்வரமங்கலம் ஊராட்சி		
	தெற்கு	வார்டு 6		
	மேற்கு	வார்டு 3		
7	இவ்வார்டின் மொத்த மக்கள் தொகை	250		
8	உள்ளாட்சி அமைப்பில் உள்ள இவ்வார்டின் மக்கள் தொகை, ஒரு வார்டின் சராசரி மக்கள் தொகையை விட குறையாகவோ / கூடுதலாகவோ இருப்பின் அதற்கான காரணம்	குறைவு (-13%)		
9	குறிப்பு	-		

இடம்
தேதி

கையொப்பம்
பெயர்
பதவி

இணைப்பு 2(அ)		
(கிராம ஊராட்சி)		
வரைவு வார்டு மறுவரையறைக்கான (Delimitation) அறிக்கை		
மாவட்டத்தின் பெயர்		: செங்கல்பட்டு
ஊராட்சி ஒன்றியத்தின் பெயர்		: இலத்தூர்
கிராம ஊராட்சியின் பெயர்		: அணைக்கட்டு
1	வார்டு எண்	5
2	இவ்வார்டில் உள்ளடங்கிய பகுதிகளின் பெயர்கள்	நடுத்தெரு, மேலாண்டை வீதி, ஒட்டர் தெரு
3	வார்டின் சராசரி மக்கள் தொகை	289
4	இவ்வார்டில் உள்ள கட்டடங்களின் எண்கள் (தெருவாரியாக)	1 நடுத்தெரு, 30
		2 மேலாண்டை வீதி, 22
		3 ஒட்டர் தெரு 12
		மொத்தம் 64
5	இவ்வார்டில் உள்ள வீடுகளின் எண்ணிக்கை (தெருவாரியாக)	1.நடுத்தெரு, 260 to 289-30 2 மேலாண்டை வீதி, 291 to 312-22 3.ஒட்டர் தெரு 314 to 325-12
6	இவ்வார்டின் எல்லைகள்	
	வடக்கு	வார்டு 1
	கிழக்கு	வார்டு 6
	தெற்கு	நெல்வாய்ப்பாளையம் ஊராட்சி
	மேற்கு	தொண்டமநல்லூர் ஊராட்சி
7	இவ்வார்டின் மொத்த மக்கள் தொகை	262
8	உள்ளாட்சி அமைப்பில் உள்ள இவ்வார்டின் மக்கள் தொகை, ஒரு வார்டின் சராசரி மக்கள் தொகையை விட குறையாகவோ / கூடுதலாகவோ இருப்பின் அதற்கான காரணம்	குறைவு (-9%)
9	குறிப்பு	-

இடம்
தேதி

கையொப்பம்
பெயர்
பதவி

இணைப்பு 2(அ)			
(கிராம ஊராட்சி)			
வரைவு வார்டு மறுவரையறைக்கான (Delimitation) அறிக்கை			
மாவட்டத்தின் பெயர்		:	செங்கல்பட்டு
ஊராட்சி ஒன்றியத்தின் பெயர்		:	இலத்தூர்
கிராம ஊராட்சியின் பெயர்		:	அணைக்கட்டு
1	வார்டு எண்	6	
2	இவ்வார்டில் உள்ளடங்கிய பகுதிகளின் பெயர்கள்	கீழாண்டை வீதி, தென்மாட வீதி	
3	வார்டின் சராசரி மக்கள் தொகை	289	
4	இவ்வார்டில் உள்ள கட்டடங்களின் எண்கள் (தெருவாரியாக)	1	கீழாண்டை வீதி 37
		2	தென்மாட வீதி 25
		மொத்தம் 62	
5	இவ்வார்டில் உள்ள வீடுகளின் எண்ணிக்கை (தெருவாரியாக)	<u>1.கீழாண்டை வீதி</u> 327 to 363-37 <u>2 தென்மாட வீதி</u> 365 to 389-25	
6	இவ்வார்டின் எல்லைகள்		
	வடக்கு	வார்டு 2,3,4	
	கிழக்கு	பரமேஸ்வரமங்கலம் ஊராட்சி	
	தெற்கு	பரமேஸ்வரமங்கலம் ஊராட்சி	
	மேற்கு	வார்டு 1, 5	
7	இவ்வார்டின் மொத்த மக்கள் தொகை	254	
8	உள்ளாட்சி அமைப்பில் உள்ள இவ்வார்டின் மக்கள் தொகை, ஒரு வார்டின் சராசரி மக்கள் தொகையை விட குறையாகவோ / கூடுதலாகவோ இருப்பின் அதற்கான காரணம்	குறைவு (-12%)	
9	குறிப்பு	-	

இடம்
தேதி

கையொப்பம்
பெயர்
பதவி

இணைப்பு 4(அ)

(கிராம ஊராட்சி)

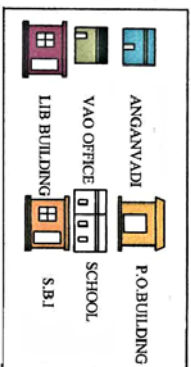
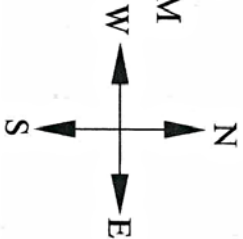
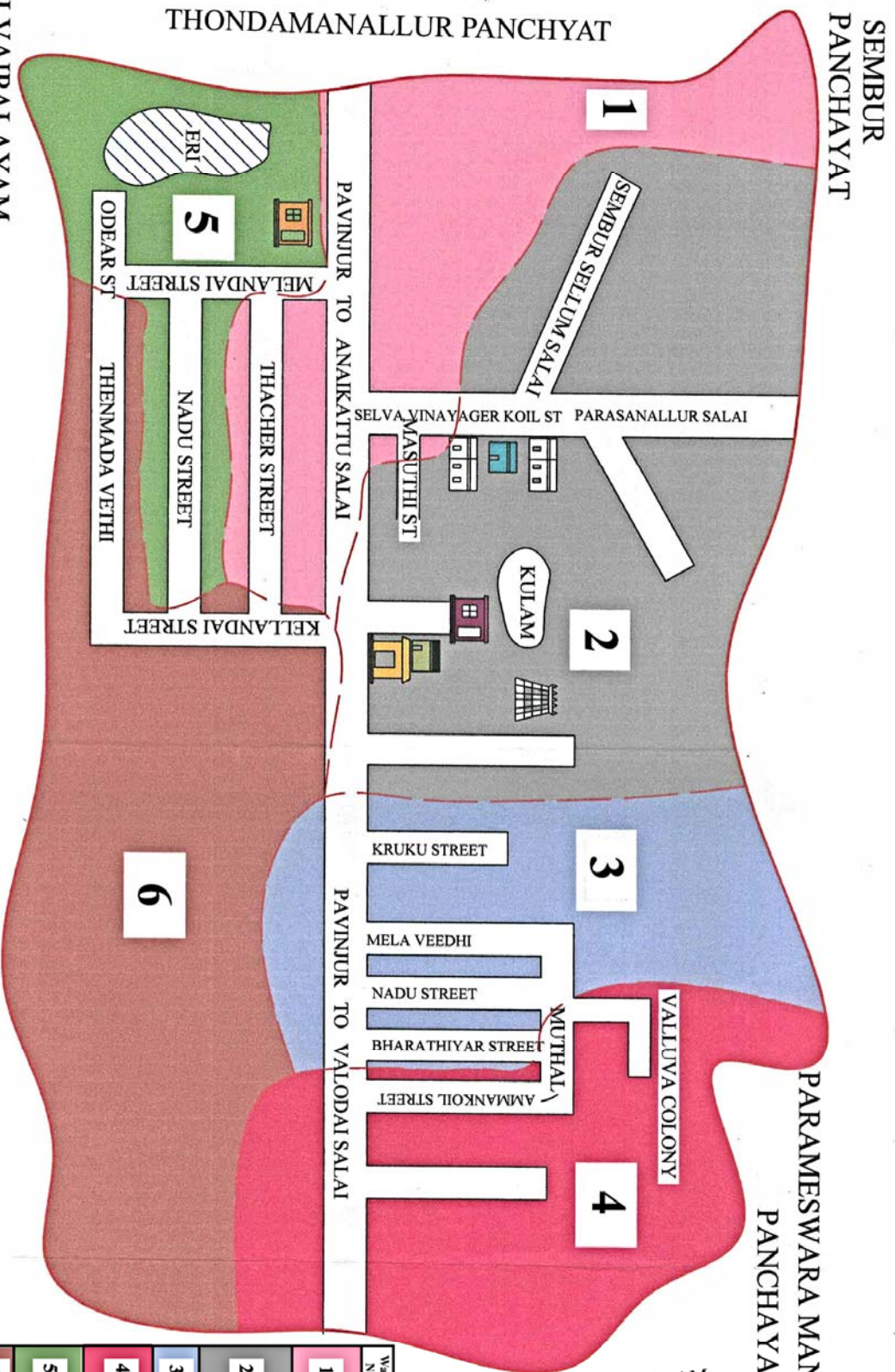
உள்ளாட்சி அமைப்பு வார்டு மறுவரையறை (Delimitation) கருத்தரவின் ஒருங்கிணைக்கப்பட்ட தொகுப்பு

மாவட்டத்தின் பெயர்
ஊராட்சி ஒன்றியத்தின் பெயர்
கிராம ஊராட்சியின் பெயர்

செங்கல்பட்டு
இலத்தூர்
அணைக்கட்டு

வார்டு எண்	மொத்த மக்கள் தொகை	வார்டின் எல்லைகள்			
		வடக்கு	கிழக்கு	தெற்கு	மேற்கு
1	2	3	4	5	6
1	323	செம்பூர் ஊராட்சி	வார்டு 2	வார்டு 5	தொண்டமநல்லூர் ஊராட்சி
2	315	செம்பூர் ஊராட்சி	வார்டு 3	வார்டு 1, 6	வார்டு 1
3	328	பரமேஸ்வரமங்கலம் ஊராட்சி	வார்டு 4	வார்டு 6	வார்டு 2
4	250	பரமேஸ்வரமங்கலம்	பரமேஸ்வரமங்கலம்	வார்டு 6	வார்டு 3
5	262	வார்டு 1	வார்டு 6	நெல்வாய்பாளையம் ஊராட்சி	தொண்டமநல்லூர் ஊராட்சி
6	254	வார்டு 2,3,4	பரமேஸ்வரமங்கலம்	பரமேஸ்வரமங்கலம்	வார்டு 1, 5

CHENGALPATTU DISTRICT
LATHUR PANCHAYAT UNION
ANAIKATTU VILLAGE PANCHAYAT
PROPOSED WARDS



Ward No	Name of the Street	Door No	Population of the ward
1	Bazar street,	243 to 269-26	323
	SelvaVinayager kovil street	157 to 193-36	
	Achari street	301 to 317-17	
2	Colony, Nadu street	103 to 129-26	315
	Bharathiyar street,	91 to 102-11	
	Muthahannan kovil street	13 to 29-16	
3	Melaveethi,	132 to 156-24	328
	Muthahannan kovil street,	30 to 98-68	
	Valloor colony	01 to 12-12	
4	SelvaVinayager kovil street,	195 to 214-19	250
	Bazar street,	215 to 245-30	
	Mashuthi street	246 to 258-12	
5	Nadu street	259 to 289-30	262
	Melanda Veethi,	290 to 312-22	
	Othar street	313 to 325-12	
6	Kheezhanda Veethi	326 to 363-37	254
	Theemadaveethi	364 to 389-25	
Total			1732

NELVAIPALAYAM
PANCHAYAT

PARAMESHWARA MANGALAM

THONDAMANALLUR PANCHYAT

SEMBUR
PANCHAYAT

PARAMESHWARA MANGALAM
PANCHAYAT

PARAMESHWARA MANGALAM