

**இணைப்பு 1(அ)
(கிராம ஊராட்சி)**

வார்டு மறுவரையறை (Delimitation) செய்வதற்கான வரைவு கருத்துருவிற்கான அடிப்படை விவரங்கள்

மாவட்டத்தின் பெயர் – செங்கல்பட்டு

கிராம ஊராட்சியின் பெயர் – நெற்குணப்பட்டு

ஊராட்சி ஒன்றியத்தின் பெயர் – இலத்தூர்

வ.எண்	கிராம ஊராட்சியின் பெயர்	2011 கணக்கெடுப்பு படி மக்கள் தொகை	நிர்ணயிக்கப்பட்ட மொத்த வார்டுகளின் எண்ணிக்கை	குடியிருப்பு கட்டடங்களின் மொத்த எண்ணிக்கை	ஒரு வார்டின் சராசரி மக்கள் தொகை கலம் (3) / கலம் (4)	ஒரு வார்டின் சராசரி குடியிருப்பு கட்டடங்களின் எண்ணிக்கை கலம் கலம் (5) / கலம் (4)	ஒரு வீட்டின் சராசரி மக்கள் தொகை கலம் (6) / கலம் (7)	உத்தேசிக்கப்பட்டுள்ள வார்டின் எண்ணிக்கை	உத்தேசிக்கப்பட்டுள்ள வார்டில் உள்ள குடியிருப்புக் கட்டடங்களின் எண்ணிக்கை	உத்தேசிக்கப்பட்டுள்ள வார்டில் மப்பீடு செய்யப்படும் மக்கள் தொகை கலம் (8) * கலம் (10)	மதிப்பீடு செய்யப்படும் மக்கள் தொகைக்கும் சராசரி மக்கள் தொகைக்கும் உள்ள வித்தியாசம் கலம் (11) – கலம் (6)	மதிப்பீடு செய்யப்படும் மக்கள் தொகைக்கும் சராசரி மக்கள் தொகைக்கும் உள்ள வித்தியாசத்தின் விழுக்காடு கலம் (12) *100 / கலம் (6)	வித்தியாசத்திற்கான காரணம்	குறிப்பு
1	2	3	4	5	6	7	8	9	10	11	12	13	14	15
1	நெற்குணப்பட்டு	1363	6	432	227.17	72.00	3.155	1	62	196	-32	-14		
								2	74	233	6	3		
								3	83	262	35	15		
								4	65	205	-22	-10		
								5	59	186	-41	-18		
								6	89	281	54	24		
	மொத்தம்	1363	6	432	227.17	72.00	3.155		432	1363	0	0	0	0

இணைப்பு 2(அ)			
(கிராம ஊராட்சி)			
வரைவு வார்டு மறுவரையறைக்கான (Delimitation) அறிக்கை			
	மாவட்டத்தின் பெயர் :	செங்கல்பட்டு	
	ஊராட்சி ஒன்றியத்தின் பெயர் :	இலத்தூர்	
	கிராம ஊராட்சியின் பெயர் :	நெற்குணப்பட்டு	
1	வார்டு எண்	1	
2	இவ்வார்டில் உள்ளடங்கிய பகுதிகளின் பெயர்கள்	வீரராகவபுரம், நெற்குணப்பட்டு	
3	வார்டின் சராசரி மக்கள் தொகை	227	
4	இவ்வார்டில் உள்ள கட்டடங்களின் எண்கள் (தெருவாரியாக)	1 சத்தி தெரு	28
		2 துலுக்கானத்தம்மன் கோயில் தெரு	23
		3 எத்திராஜ் தெரு	2
		4 இருளர் பகுதி	9
		மொத்தம்	
5	இவ்வார்டில் உள்ள வீடுகளின் எண்ணிக்கை (தெருவாரியாக)	1.சத்தி தெரு 1 to 28 -28 2.துலுக்கானத்தம்மன் கோயில் தெரு 29 to 51 -23 3.எத்திராஜ் தெரு 52 to 53 -2 4.இருளர் பகுதி 254 to 262 - 9	
6	இவ்வார்டின் எல்லைகள்		
	வடக்கு	அடையாளச்சேரி	
	கிழக்கு	வார்டு - 2, 6	
	தெற்கு	நெடுமரம்	
	மேற்கு	தட்டாம்பட்டு	
7	இவ்வார்டின் மொத்த மக்கள் தொகை	196	
8	உள்ளாட்சி அமைப்பில் உள்ள இவ்வார்டின் மக்கள் தொகை, ஒரு வார்டின் சராசரி மக்கள் தொகையை விட குறையாகவோ / கூடுதலாகவோ இருப்பின் அதற்கான காரணம்	குறைவு (- 14%)	
9	குறிப்பு	-	

இடம்
தேதி

கையொப்பம்
பெயர்
பதவி

இணைப்பு 2(அ)			
(கிராம ஊராட்சி)			
வரைவு வார்டு மறுவரையறைக்கான (Delimitation) அறிக்கை			
மாவட்டத்தின் பெயர்		:	செங்கல்பட்டு
ஊராட்சி ஒன்றியத்தின் பெயர்		:	இலத்தூர்
கிராம ஊராட்சியின் பெயர்		:	நெற்குணப்பட்டு
1	வார்டு எண்	2	
2	இவ்வார்டில் உள்ளடங்கிய பகுதிகளின் பெயர்கள்	நெற்குணப்பட்டு	
3	வார்டின் சராசரி மக்கள் தொகை	227	
4	இவ்வார்டில் உள்ள கட்டடங்களின் எண்கள் (தெருவாரியாக)	1	முனிஸ்வரன் தெரு 13
		2	மேலாண்டை தெரு 61
		மொத்தம்	
5	இவ்வார்டில் உள்ள வீடுகளின் எண்ணிக்கை (தெருவாரியாக)	1. முனிஸ்வரன் தெரு 149 to 161-13 2. மேலாண்டை தெரு 163 to 223 -61	
6	இவ்வார்டின் எல்லைகள்		
	வடக்கு	அடையாளச்சேரி	
	கிழக்கு	வார்டு 3,6	
	தெற்கு	வார்டு 1	
	மேற்கு	வார்டு 1	
7	இவ்வார்டின் மொத்த மக்கள் தொகை	233	
8	உள்ளாட்சி அமைப்பில் உள்ள இவ்வார்டின் மக்கள் தொகை, ஒரு வார்டின் சராசரி மக்கள் தொகையை விட குறையாகவோ / கூடுதலாகவோ இருப்பின் அதற்கான காரணம்	கூடுதல் (+ 3%)	
9	குறிப்பு	-	

இடம்
தேதி

கையொப்பம்
பெயர்
பதவி

இணைப்பு 2(அ)		
(கிராம ஊராட்சி)		
வரைவு வார்டு மறுவரையறைக்கான (Delimitation) அறிக்கை		
	மாவட்டத்தின் பெயர்	: செங்கல்பட்டு
	ஊராட்சி ஒன்றியத்தின் பெயர்	: இலத்தூர்
	கிராம ஊராட்சியின் பெயர்	: நெற்குணப்பட்டு
1	வார்டு எண்	3
2	இவ்வார்டில் உள்ளடங்கிய பகுதிகளின் பெயர்கள்	நெற்குணப்பட்டு
3	வார்டின் சராசரி மக்கள் தொகை	227
4	இவ்வார்டில் உள்ள கட்டிடங்களின் எண்கள் (தெருவாரியாக)	1 யாதவர் தெரு 17
		2 ரெட்டியார் தெரு 9
		3 கந்தசாமி கோயில் தெரு 21
		4 செல்லியம்மன் கோயில் தெரு 9
		5 பள்ளிக்கூட தெரு 11
		6 நாயக்கர் தெரு 16
		மொத்தம் 83
5	இவ்வார்டில் உள்ள வீடுகளின் எண்ணிக்கை (தெருவாரியாக)	1. யாதவர் தெரு 53 to 69-17
		2. ரெட்டியார் தெரு 70 to 78-09
		3. கந்தசாமி கோயில் தெரு 79 to 99 -21
		4. செல்லியம்மன் கோயில் தெரு 100 to 101 - 2, 105 to 106 - 2, 112 to 113 -2, 120 - 1, 123-1
		5. பள்ளிக்கூட தெரு 124 to 134-11
		6. நாயக்கர் தெரு 135 to 150-16
6	இவ்வார்டின் எல்லைகள்	
	வடக்கு	அடையாளச்சேரி ஊராட்சி
	கிழக்கு	வார்டு 4, 6
	தெற்கு	வார்டு 6
	மேற்கு	வார்டு 2
7	இவ்வார்டின் மொத்த மக்கள் தொகை	262
8	உள்ளாட்சி அமைப்பில் உள்ள இவ்வார்டின் மக்கள் தொகை, ஒரு வார்டின் சராசரி மக்கள் தொகையை விட குறையாகவோ / கூடுதலாகவோ இருப்பின் அதற்கான காரணம்	கூடுதல் (+ 15%)
9	குறிப்பு	செல்லியம்மன் கோவில் தெரு 3-வது வார்டு முடிவு வீடு திரு.திநாவுக்கரசு த/பெ முனுசாமி

இடம்
தேதி

கையொப்பம்
பெயர்
பதவி

இணைப்பு 2(அ)		
(கிராம ஊராட்சி)		
வரைவு வார்டு மறுவரையறைக்கான (Delimitation) அறிக்கை		
	மாவட்டத்தின் பெயர்	: செங்கல்பட்டு
	ஊராட்சி ஒன்றியத்தின் பெயர்	: இலத்தூர்
	கிராம ஊராட்சியின் பெயர்	: நெற்குணப்பட்டு
1	வார்டு எண்	4
2	இவ்வார்டில் உள்ளடங்கிய பகுதிகளின் பெயர்கள்	நெற்குணப்பட்டு காலனி
3	வார்டின் சராசரி மக்கள் தொகை	227
4	இவ்வார்டில் உள்ள கட்டடங்களின் எண்கள் (தெருவாரியாக)	1 அம்பேத்கர் தெரு 28
		2 மெயின் தெரு ,குளக்கரை தெரு 37
		மொத்தம் 65
5	இவ்வார்டில் உள்ள வீடுகளின் எண்ணிக்கை (தெருவாரியாக)	1. அம்பேத்கர் தெரு 307 to 334 - 28 2.மெயின் தெரு 349 to 385 - 37
6	இவ்வார்டின் எல்லைகள்	
	வடக்கு	அடையாளச்சேரி
	கிழக்கு	வார்டு 5
	தெற்கு	வார்டு 3,4
	மேற்கு	வார்டு 3
7	இவ்வார்டின் மொத்த மக்கள் தொகை	205
8	உள்ளாட்சி அமைப்பில் உள்ள இவ்வார்டின் மக்கள் தொகை, ஒரு வார்டின் சராசரி மக்கள் தொகையை விட குறையாகவோ / கூடுதலாகவோ இருப்பின் அதற்கான காரணம்	குறைவு (- 10%)
9	குறிப்பு	குளக்கரை தெரு 4-வது வார்டு முடிவு வீடு திரு.சீனுவாசன் த/பெ பரசுராமன்

இடம்
தேதி

கையொப்பம்
பெயர்
பதவி

இணைப்பு 2(அ)			
(கிராம ஊராட்சி)			
வரைவு வார்டு மறுவரையறைக்கான (Delimitation) அறிக்கை			
	மாவட்டத்தின் பெயர்	: செங்கல்பட்டு	
	ஊராட்சி ஒன்றியத்தின் பெயர்	: இலத்தூர்	
	கிராம ஊராட்சியின் பெயர்	: நெற்குணப்பட்டு	
1	வார்டு எண்	5	
2	இவ்வார்டில் உள்ளடங்கிய பகுதிகளின் பெயர்கள்	நெற்குணப்பட்டு காலனி	
3	வார்டின் சராசரி மக்கள் தொகை	227	
4	இவ்வார்டில் உள்ள கட்டடங்களின் எண்கள் (தெருவாரியாக)	1 கெங்கையம்மன் கோயில் தெரு	19
		2 துலுக்கானத்தம்மன் கோயில் தெரு	12
		3 குளக்கரை தெரு	8
		4 மாரியம்மன் கோயில் தெரு	14
		5 ஆண்டவர் கோயில் தெரு	6
		மொத்தம்	59
5	இவ்வார்டில் உள்ள வீடுகளின் எண்ணிக்கை (தெருவாரியாக)	1. கெங்கையம்மன் கோயில் தெரு 262 to 280-19 2. துலுக்கானத்தம்மன் கோயில் தெரு 281 to 292-12 3. குளக்கரை தெரு 341 to 348-08 4. மாரியம்மன் கோயில் தெரு 293 to 306-14 5. ஆண்டவர் கோயில் தெரு 335 to 340-06	
6	இவ்வார்டின் எல்லைகள்		
	வடக்கு	அடையாளச்சேரி	
	கிழக்கு	அடையாளச்சேரி	
	தெற்கு	வார்டு 6	
	மேற்கு	வார்டு 4	
7	இவ்வார்டின் மொத்த மக்கள் தொகை	186	
8	உள்ளாட்சி அமைப்பில் உள்ள இவ்வார்டின் மக்கள் தொகை, ஒரு வார்டின் சராசரி மக்கள் தொகையை விட குறையாகவோ / கூடுதலாகவோ இருப்பின் அதற்கான காரணம்	குறைவு (- 18%)	
9	குறிப்பு	குளக்கரை தெரு 5-வது வார்டு துவக்க வீடு திரு.தங்கராஜ் த/பெ செங்கேணி	

இடம்
தேதி

கையொப்பம்
பெயர்
பதவி

இணைப்பு 2(அ)				
(கிராம ஊராட்சி)				
வரைவு வார்டு மறுவரையறைக்கான (Delimitation) அறிக்கை				
மாவட்டத்தின் பெயர்		: செங்கல்பட்டு		
ஊராட்சி ஒன்றியத்தின் பெயர்		: இலத்தூர்		
கிராம ஊராட்சியின் பெயர்		: நெற்குணப்பட்டு		
1	வார்டு எண்	6		
2	இவ்வார்டில் உள்ளடங்கிய பகுதிகளின் பெயர்கள்	மலையூர், நெற்குணப்பட்டு		
3	வார்டின் சராசரி மக்கள் தொகை	227		
4	இவ்வார்டில் உள்ள கட்டடங்களின் எண்கள் (தெருவாரியாக)	1	டி.வி. ரும் தெரு	23
		2	முகாம்பிகை தெரு	15
		3	நெற்குணப்பட்டு மெயின் சாலை	7
		4	தென்னாண்டை தெரு	29
		5	செல்லியம்மன் கோயில் தெரு	15
				மொத்தம்
5	இவ்வார்டில் உள்ள வீடுகளின் எண்ணிக்கை (தெருவாரியாக)	1. டி.வி. ரும் தெரு 385 to 407 - 23 2. முகாம்பிகை தெரு 408 to 422 - 15 3. நெற்குணப்பட்டு மெயின் சாலை 427 to 432 - 6, 436-1 4. தென்னாண்டை தெரு 225 to 252 - 29 5. செல்லியம்மன் கோயில் தெரு 102 -1, 104 - 1, 107 to 111 - 5, 114 to 119 - 6 121 to 122 - 2		
6	இவ்வார்டின் எல்லைகள்			
	வடக்கு	வார்டு 4,5		
	கிழக்கு	கூவத்தூர்		
	தெற்கு	நெடுமரம்		
	மேற்கு	வார்டு 1,2,3		
7	இவ்வார்டின் மொத்த மக்கள் தொகை	281		
8	உள்ளாட்சி அமைப்பில் உள்ள இவ்வார்டின் மக்கள் தொகை, ஒரு வார்டின் சராசரி மக்கள் தொகையை விட குறையாகவோ / கூடுதலாகவோ இருப்பின் அதற்கான காரணம்	கூடுதல் (+24%)		
9	குறிப்பு	குளக்கரை தெரு 6-வது வார்டு துவக்க வீடு திரு.சம்பத் த/பெ வேதாசலம்		

இடம்
தேதி

கையொப்பம்
பெயர்
பதவி

**இணைப்பு 4(அ)
(கிராம ஊராட்சி)**

உள்ளாட்சி அமைப்பு வார்டு மறுவரையறை (Delimitation) கருத்துருவின் ஒருங்கிணைக்கப்பட்ட தொகுப்பு

மாவட்டத்தின் பெயர்
ஊராட்சி ஒன்றியத்தின் பெயர்
கிராம ஊராட்சியின் பெயர்

செங்கல்பட்டு
இலத்தூர்
நெற்குணப்பட்டு

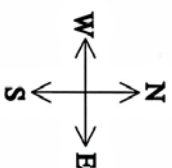
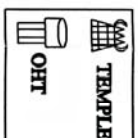
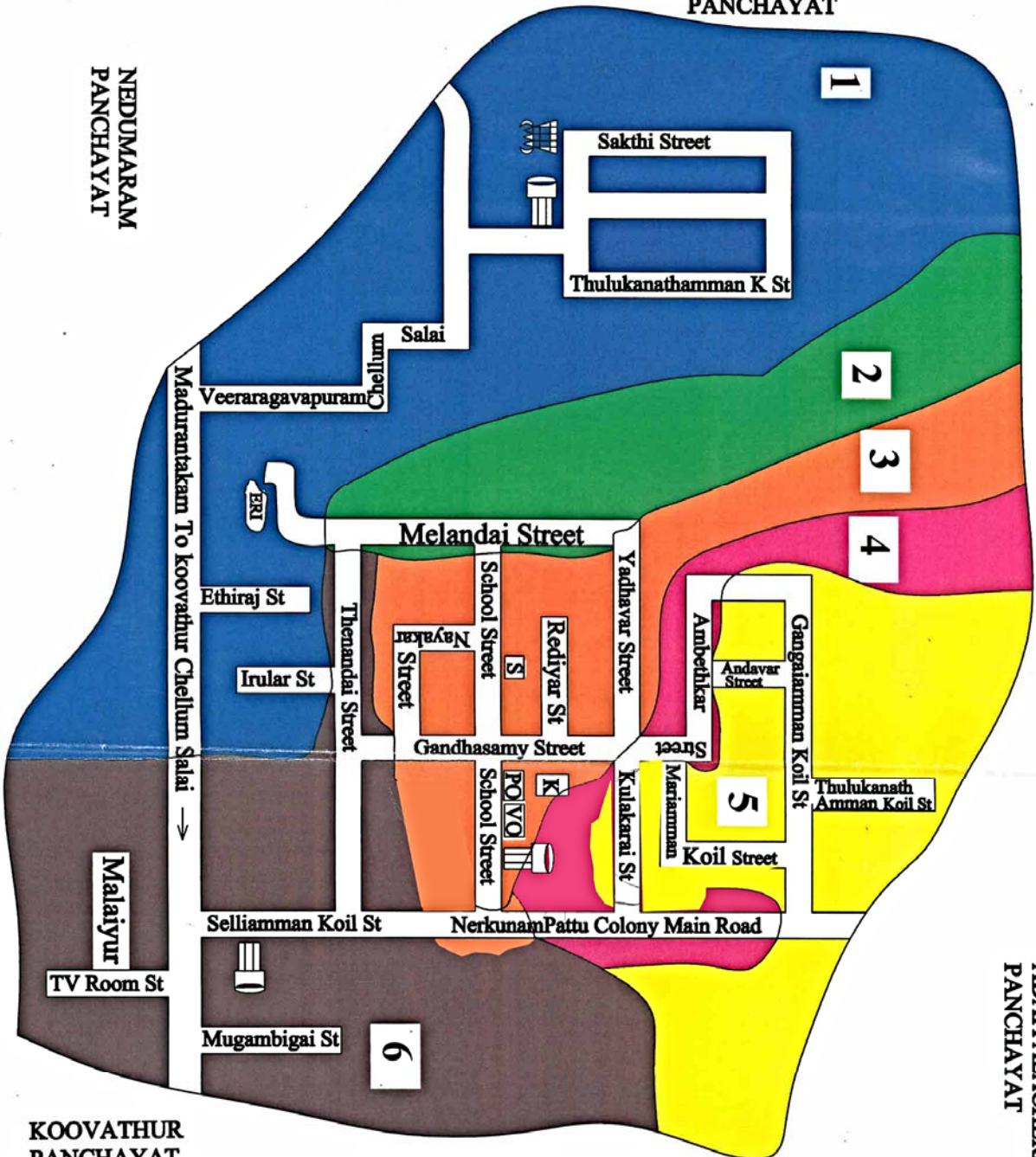
வார்டு எண்	மொத்த மக்கள் தொகை	வார்டின் எல்லைகள்			
		வடக்கு	கிழக்கு	தெற்கு	மேற்கு
1	2	3	4	5	6
1	196	அடையாளச்சேரி	வார்டு – 2, 6	நெடுமரம்	தட்டாம்பட்டு
2	233	அடையாளச்சேரி	வார்டு 3,6	வார்டு 1	வார்டு 1
3	262	அடையாளச்சேரி ஊராட்சி	வார்டு 4, 6	வார்டு 6	வார்டு 2
4	205	அடையாளச்சேரி	வார்டு 5	வார்டு 3,4	வார்டு 3
5	186	அடையாளச்சேரி	அடையாளச்சேரி	வார்டு 6	வார்டு 4
6	281	வார்டு 4,5	கூவத்தூர்	நெடுமரம்	வார்டு 1,2,3

**CHENGALPATTU DISTRICT
LATHUR PANCHAYAT UNION
NERKUNAMPATTU VILLAGE PANCHAYAT
PROPOSED WARDS**

**ADAIYALACHERI
PANCHAYAT**

**THATAMPATTU
PANCHAYAT**

**NEDUMARAM
PANCHAYAT**



**K = KULAM
S = SCHOOL
PO = PANCHAYAT OFFICE
VAO = VILLAGE
ADMINISTRATIVE OFFICE**

**KOOVATHUR
PANCHAYAT**

Ward No	Name of the Street	Door No	Population of the ward
1	Sakthi street	1 to 27 -27	196
	Thulukanthamman	28 to 50 -23	
	Ethiraj street	51 to 52 -2	
	Irular puguthi	253 to 261 -9	
2	Munishvaran street	149 to 160,161-13	233
	Melandai street	163 to 223 -61	
	Yathaver street	53 to 69-17	
	Rediyar street	70 to 78-09	
3	Kanhasamy kovil	79 to 99 -21	262
	sellyamman kovil	100,101,103,105,106,112,113,120,-8	
	Pallikuda street	123 to 133-11	
	Nayakkar street	134 to 148-15	
4	Ambekar street	307 to 334-28	205
	Mein street	349 to 384-36	
	Kengalyamman street	262 to 280-19	
5	Thulukanthamman kovil st,	281 to 292-12	186
	kulkakari street	341 to 348-08	
	Maryamman kovil street	293 to 306-14	
	Andaver kovil street	335 to 340-06	
6	TV Room street	385 to 407-23	281
	Mugambigai street	408 to 423-15	
	Nerkunampattu mein road,	427 to 428-432	
	Thenandai street	225 to 252-29	
Total			1363