

**இணைப்பு 1(அ)  
(கிராம ஊராட்சி)**

**வார்டு மறுவரையறை (Delimitation) செய்வதற்கான வரைவு கருத்துருவிற்கான அடிப்படை விவரங்கள்**

மாவட்டத்தின் பெயர் – செங்கல்பட்டு

கிராம ஊராட்சியின் பெயர் – அடையாளச்சேரி

ஊராட்சி ஒன்றியத்தின் பெயர் – இலத்தூர்

வ.எண்	கிராம ஊராட்சியின் பெயர்	2011 கணக்கெடுப்பு படி மக்கள் தொகை	நிர்ணயிக்கப்பட்ட மொத்த வார்டுகளின் எண்ணிக்கை	குடியிருப்பு கட்டடங்களின் மொத்த எண்ணிக்கை	ஒரு வார்டின் சராசரி மக்கள் தொகை கலம் (3) / கலம் (4)	ஒரு வார்டின் சராசரி குடியிருப்பு கட்டடங்களின் எண்ணிக்கை கலம் (5) / கலம் (4)	ஒரு வீட்டின் சராசரி மக்கள் தொகை கலம் (6) / கலம் (7)	உத்தேசிக்கப்பட்டுள்ள வார்டின் எண்ணிக்கை	உத்தேசிக்கப்பட்டுள்ள வார்டில் உள்ள குடியிருப்பு கட்டடங்களின் எண்ணிக்கை	உத்தேசிக்கப்பட்டுள்ள வார்டில் மப்பீடு செய்யப்படும் மக்கள் தொகை கலம் (8) * கலம் (10)	மதிப்பீடு செய்யப்படும் மக்கள் தொகைக்கும் சராசரி மக்கள் தொகைக்கும் உள்ள வித்தியாசம் கலம் (11) – கலம் (6)	மதிப்பீடு செய்யப்படும் மக்கள் தொகைக்கும் சராசரி மக்கள் தொகைக்கும் உள்ள வித்தியாசத்தின் விழுக்காடு கலம் (12) *100 / கலம் (6)	வித்தியாசத்திற்கான காரணம்	குறிப்பு
1	2	3	4	5	6	7	8	9	10	11	12	13	14	15
1	அடையாளச்சேரி	1031	6	401	171.83	66.83	2.571	1	58	149	-23	-13		
								2	82	211	39	23		
								3	82	211	39	23		
								4	77	198	26	15		
								5	51	131	-41	-24		
								6	51	131	-41	-24		
	<b>மொத்தம்</b>	<b>1031</b>	<b>6</b>	<b>401</b>	<b>171.83</b>	<b>66.83</b>	<b>2.5711</b>		<b>401</b>	<b>1031</b>				

இணைப்பு 2(அ)				
(கிராம ஊராட்சி)				
வரைவு வார்டு மறுவரையறைக்கான (Delimitation) அறிக்கை				
மாவட்டத்தின் பெயர்		:	செங்கல்பட்டு	
ஊராட்சி ஒன்றியத்தின் பெயர்		:	இலத்தூர்	
கிராம ஊராட்சியின் பெயர்		:	அடையாளச்சேரி	
1	வார்டு எண்	1		
2	இவ்வார்டில் உள்ளடங்கிய பகுதிகளின் பெயர்கள்	குண்டுமணிச்சேரி		
3	வார்டின் சராசரி மக்கள் தொகை	172		
4	இவ்வார்டில் உள்ள கட்டடங்களின் எண்கள் (தெருவாரியாக)	1	தாந்தோனியம்மன் கோயில் தெரு	16
		2	பிள்ளையார் கோயில் தெரு	42
		<b>மொத்தம்</b>		<b>58</b>
5	இவ்வார்டில் உள்ள வீடுகளின் எண்ணிக்கை (தெருவாரியாக)	1	தாந்தோனியம்மன் கோயில் தெரு 330 - 345 = 16	16
		2	பிள்ளையார் கோயில் தெரு 290 - 329 = 40, 358 = 1, 402 - 1	41
6	இவ்வார்டின் எல்லைகள்			
	வடக்கு	பரமேஸ்வரமங்கலம்		
	கிழக்கு	வார்டு - 2		
	தெற்கு	வார்டு - 2		
	மேற்கு	நெற்குணப்பட்டு		
7	இவ்வார்டின் மொத்த மக்கள் தொகை	149		
8	உள்ளாட்சி அமைப்பில் உள்ள இவ்வார்டின் மக்கள் தொகை, ஒரு வார்டின் சராசரி மக்கள் தொகையை விட குறையாகவோ / கூடுதலாகவோ இருப்பின் அதற்கான காரணம்	குறைவு (-13%)		
9	குறிப்பு			

இடம்  
தேதி

கையொப்பம்  
பெயர்  
பதவி

இணைப்பு 2(அ)				
(கிராம ஊராட்சி)				
வரைவு வார்டு மறுவரையறைக்கான (Delimitation) அறிக்கை				
மாவட்டத்தின் பெயர்		: செங்கல்பட்டு		
ஊராட்சி ஒன்றியத்தின் பெயர்		: இலத்தூர்		
கிராம ஊராட்சியின் பெயர்		: அடையாளச்சேரி		
1	வார்டு எண்	2		
2	இவ்வார்டில் உள்ளடங்கிய பகுதிகளின் பெயர்கள்	கருமாரியம்மன் கோயில் தெரு, சமத்துவபுரம்		
3	வார்டின் சராசரி மக்கள் தொகை	172		
4	இவ்வார்டில் உள்ள கட்டடங்களின் எண்கள் (தெருவாரியாக)	1	கருமாரியம்மன் கோயில் தெரு	25
		2	ஓம் சக்தி நகர்	3
		3	சமத்துவபுரம்	54
		<b>மொத்தம்</b>		<b>82</b>
5	இவ்வார்டில் உள்ள வீடுகளின் எண்ணிக்கை (தெருவாரியாக)	1	கருமாரியம்மன் கோயில் தெரு 266 to 289 -24, 367 - 1	25
		2	ஓம் சக்தி நகர் 347 to 349 - 3	3
		3	சமத்துவபுரம் 210 to 263 - 54	54
6	இவ்வார்டின் எல்லைகள்			
	வடக்கு	பரமேஸ்வரமங்கலம் ஊராட்சி		
	கிழக்கு	கடலூர் ஊராட்சி		
	தெற்கு	வார்டு 3,5		
	மேற்கு	வார்டு 1,5 நெற்குணப்பட்டு ஊராட்சி		
7	இவ்வார்டின் மொத்த மக்கள் தொகை	211		
8	உள்ளாட்சி அமைப்பில் உள்ள இவ்வார்டின் மக்கள் தொகை, ஒரு வார்டின் சராசரி மக்கள் தொகையை விட குறையாகவோ / கூடுதலாகவோ இருப்பின் அதற்கான காரணம்	கூடுதல் (+23%)		
9	குறிப்பு	-		

இடம்  
தேதி

கையொப்பம்  
பெயர்  
பதவி

இணைப்பு 2(அ)				
(கிராம ஊராட்சி)				
வரைவு வார்டு மறுவரையறைக்கான (Delimitation) அறிக்கை				
மாவட்டத்தின் பெயர்		:	செங்கல்பட்டு	
ஊராட்சி ஒன்றியத்தின் பெயர்		:	இலத்தூர்	
கிராம ஊராட்சியின் பெயர்		:	அடையாளச்சேரி	
1	வார்டு எண்	3		
2	இவ்வார்டில் உள்ளடங்கிய பகுதிகளின் பெயர்கள்	சமத்துவபுரம் வடக்கு, மலையமேடு		
3	வார்டின் சராசரி மக்கள் தொகை	172		
4	இவ்வார்டில் உள்ள கட்டடங்களின் எண்கள் (தெருவாரியாக)	1	சமத்துவபுரம் மேற்கு	18
		2	மலையமேட்டு தெரு	64
		மொத்தம்		82
5	இவ்வார்டில் உள்ள வீடுகளின் எண்ணிக்கை (தெருவாரியாக)	1	சமத்துவபுரம் மேற்கு 194 to 209-16, 264 to 265-2	18
		2	மலையமேட்டு தெரு 154 to 193-40, 355-1, 359-1, 362-1, 365-1,368 to 369-2, 371 to 388-18	64
6	இவ்வார்டின் எல்லைகள்			
	வடக்கு	வார்டு 2		
	கிழக்கு	வார்டு 2,4		
	தெற்கு	கூவத்தூர் ஊராட்சி		
	மேற்கு	நெற்குணப்பட்டு ஊராட்சி		
7	இவ்வார்டின் மொத்த மக்கள் தொகை	211		
8	உள்ளாட்சி அமைப்பில் உள்ள இவ்வார்டின் மக்கள் தொகை, ஒரு வார்டின் சராசரி மக்கள் தொகையை விட குறையாகவோ / கூடுதலாகவோ இருப்பின் அதற்கான காரணம்	கூடுதல் (23%)		
9	குறிப்பு	-		

இடம்  
தேதி

கையொப்பம்  
பெயர்  
பதவி

இணைப்பு 2(அ)				
(கிராம ஊராட்சி)				
வரைவு வார்டு மறுவரையறைக்கான (Delimitation) அறிக்கை				
மாவட்டத்தின் பெயர்		:	செங்கல்பட்டு	
ஊராட்சி ஒன்றியத்தின் பெயர்		:	இலத்தூர்	
கிராம ஊராட்சியின் பெயர்		:	அடையாளச்சேரி	
1	வார்டு எண்	4		
2	இவ்வார்டில் உள்ளடங்கிய பகுதிகளின் பெயர்கள்	அடையாளச்சேரி		
3	வார்டின் சராசரி மக்கள் தொகை	172		
4	இவ்வார்டில் உள்ள கட்டடங்களின் எண்கள் (தெருவாரியாக)	1	ஈஸ்வரன் கோயில் தெரு	43
		2	ஆச்சாரி தெரு, குயவர் தெரு	18
		3	பள்ளி தெரு	16
		மொத்தம்		77
5	இவ்வார்டில் உள்ள வீடுகளின் எண்ணிக்கை (தெருவாரியாக)	1	ஈஸ்வரன் கோயில் தெரு 389 to 395 - 7, 399 - 1, 122 to 153 - 32, 353- 1, 396 - 1, 398 - 1	43
		2	ஆச்சாரி தெரு, குயவர் தெரு 107 to 121-15, 360-1, 364-1, 366-1	18
		3	பள்ளி தெரு 903 to 106-14, 396 to 397-2	16
6	இவ்வார்டின் எல்லைகள்			
	வடக்கு	வார்டு 3,5		
	கிழக்கு	வார்டு 5		
	தெற்கு	கூவத்தூர் ஊராட்சி		
	மேற்கு	வார்டு 3		
7	இவ்வார்டின் மொத்த மக்கள் தொகை	198		
8	உள்ளாட்சி அமைப்பில் உள்ள இவ்வார்டின் மக்கள் தொகை, ஒரு வார்டின் சராசரி மக்கள் தொகையை விட குறையாகவோ / கூடுதலாகவோ இருப்பின் அதற்கான காரணம்	கூடுதல் (+15%)		
9	குறிப்பு	-		

இடம்  
தேதி

கையொப்பம்  
பெயர்  
பதவி

இணைப்பு 2(அ)				
(கிராம ஊராட்சி)				
வரைவு வார்டு மறுவரையறைக்கான (Delimitation) அறிக்கை				
மாவட்டத்தின் பெயர்		:	செங்கல்பட்டு	
ஊராட்சி ஒன்றியத்தின் பெயர்		:	இலத்தூர்	
கிராம ஊராட்சியின் பெயர்		:	அடையாளச்சேரி	
1	வார்டு எண்	5		
2	இவ்வார்டில் உள்ளடங்கிய பகுதிகளின் பெயர்கள்	அடையாளச்சேரி		
3	வார்டின் சராசரி மக்கள் தொகை	172		
4	இவ்வார்டில் உள்ள கட்டடங்களின் எண்கள் (தெருவாரியாக)	1	பிள்ளையார் கோயில் தெரு	45
		2	வானிய செட்டி தெரு	6
		மொத்தம்		51
5	இவ்வார்டில் உள்ள வீடுகளின் எண்ணிக்கை (தெருவாரியாக)	1	பிள்ளையார் கோயில் தெரு 53 to 92 - 40, 350 to 351-2, 354-1, 357-1, 400-1	44
		2	வானிய செட்டி தெரு 42 to 47 - 6	6
6	இவ்வார்டின் எல்லைகள்			
	வடக்கு	வார்டு 2		
	கிழக்கு	வார்டு 6, கடலூர் ஊராட்சி		
	தெற்கு	கூவத்தூர் ஊராட்சி		
	மேற்கு	வார்டு 4		
7	இவ்வார்டின் மொத்த மக்கள் தொகை	131		
8	உள்ளாட்சி அமைப்பில் உள்ள இவ்வார்டின் மக்கள் தொகை, ஒரு வார்டின் சராசரி மக்கள் தொகையை விட குறையாகவோ / கூடுதலாகவோ இருப்பின் அதற்கான காரணம்	குறைவு (-24%)		
9	குறிப்பு	-		

இடம்  
தேதி

கையொப்பம்  
பெயர்  
பதவி

இணைப்பு 2(அ)				
(கிராம ஊராட்சி)				
வரைவு வார்டு மறுவரையறைக்கான (Delimitation) அறிக்கை				
மாவட்டத்தின் பெயர்		:	செங்கல்பட்டு	
ஊராட்சி ஒன்றியத்தின் பெயர்		:	இலத்தூர்	
கிராம ஊராட்சியின் பெயர்		:	அடையாளச்சேரி	
1	வார்டு எண்	6		
2	இவ்வார்டில் உள்ளடங்கிய பகுதிகளின் பெயர்கள்	அடையாளச்சேரி		
3	வார்டின் சராசரி மக்கள் தொகை	172		
4	இவ்வார்டில் உள்ள கட்டடங்களின் எண்கள் (தெருவாரியாக)	1	ஈ.சி.ஆர் சாலை	28
		2	துலுக்கானத்தம்மன் கோயில் தெரு	18
		3	வானிய செட்டி தெரு	5
		மொத்தம்		51
5	இவ்வார்டில் உள்ள வீடுகளின் எண்ணிக்கை (தெருவாரியாக)	1	ஈ.சி.ஆர் சாலை 1 to 26 - 26, 370-1, 352-1	28
		2	துலுக்கானத்தம்மன் கோயில் தெரு 27 to 41 - 15, 356 -1, 364 -1,401-1	17
		3	வானிய செட்டி தெரு 48 to 52 - 6	5
6	இவ்வார்டின் எல்லைகள்			
	வடக்கு	வார்டு 5		
	கிழக்கு	கடலூர் ஊராட்சி		
	தெற்கு	கூவத்தூர் ஊராட்சி		
	மேற்கு	வார்டு 5		
7	இவ்வார்டின் மொத்த மக்கள் தொகை	131		
8	உள்ளாட்சி அமைப்பில் உள்ள இவ்வார்டின் மக்கள் தொகை, ஒரு வார்டின் சராசரி மக்கள் தொகையை விட குறையாகவோ / கூடுதலாகவோ இருப்பின் அதற்கான காரணம்	குறைவு (-24%)		
9	குறிப்பு	-		

இடம்  
தேதி

கையொப்பம்  
பெயர்  
பதவி

**இணைப்பு 4(அ)**  
**( கிராம ஊராட்சி )**

**உள்ளாட்சி அமைப்பு வார்டு மறுவரையறை ( Delimitation) கருத்துருவின் ஒருங்கிணைக்கப்பட்ட தொகுப்பு**

மாவட்டத்தின் பெயர்  
ஊராட்சி ஒன்றியத்தின் பெயர்  
கிராம ஊராட்சியின் பெயர்

செங்கல்பட்டு  
இலத்தூர்  
அடையாளச்சீரி

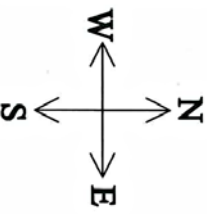
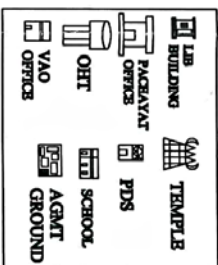
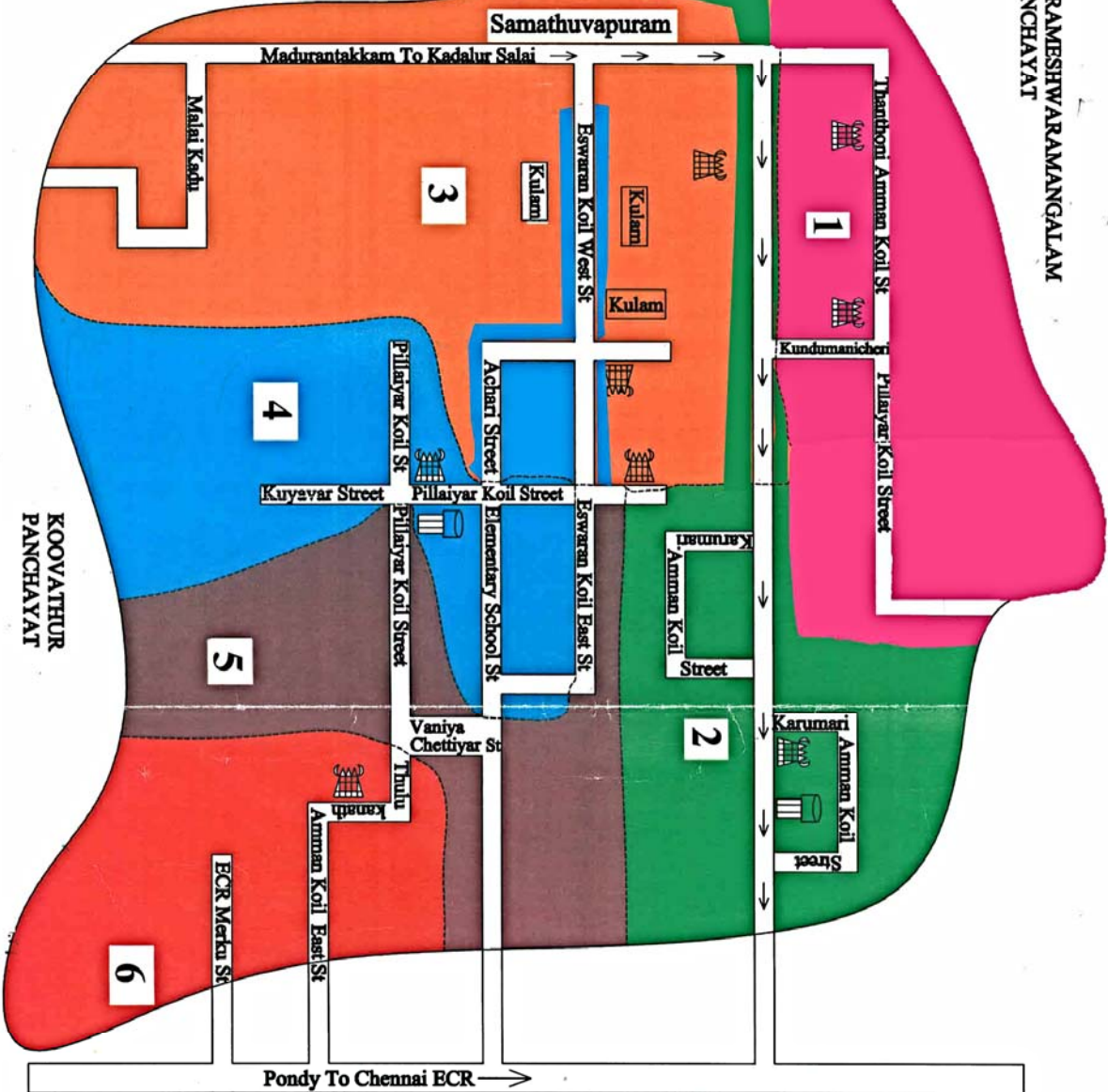
வார்டு எண்	மொத்த மக்கள் தொகை	வார்டின் எல்லைகள்			
		வடக்கு	கிழக்கு	தெற்கு	மேற்கு
1	2	3	4	5	6
1	149	பரமேஸ்வரமங்கலம்	வார்டு – 2	வார்டு – 2	நெற்குணப்பட்டு
2	211	பரமேஸ்வரமங்கலம்	கடலூர் ஊராட்சி	வார்டு 3, 5	வார்டு 1,3, நெற்குணப்பட்டு ஊராட்சி
3	211	வார்டு 2	வார்டு 2,4,5	கூவத்தூர்	நெற்குணப்பட்டு
4	198	வார்டு 3,5	வார்டு 5	கூவத்தூர்	வார்டு 3
5	131	வார்டு 2	வார்டு 6, கடலூர் ஊராட்சி	கூவத்தூர்	வார்டு 4
6	131	வார்டு 5	கடலூர் ஊராட்சி	கூவத்தூர்	வார்டு 5
<b>மொத்தம்</b>	<b>1031</b>				



**CHENGALPATTU DISTRICT  
LATHUR PANCHAYAT UNION  
ADAYALACHERY VILLAGE PANCHAYAT  
PROPOSED WARDS**

PARAMESHWARAMANGALAM  
PANCHAYAT

NERKUNAPATTU  
PANCHAYAT



KADALUR  
PANCHAYAT

Ward No	Street Name	Door No	Total Population of the ward
1	Thanthony amman koil street	330 to 345 - 16	149
	Pillayar koil street	290 to 329-40, 358-1	
2	Colony Karumariyanman koil street	266 to 289 - 24, 367-1	211
	Om Shakti Nagar	347 to 349 -3	
	Samathuvapuram	210 to 263 -54	
3	Samathuvapuram West	194 to 209-16	211
	Samathuvapuram West	194 to 209-16, 264 to 265 - 2	
	Malaimettu thuru	154 to 193-40, 355-1, 359-1, 362-1, 365-1, 368 to 369-2, 371 to 388-18	
4	Eashwaran koil street	389 to 395 -7, 399-1, 122 to 153 -32, 353-1, 396-1, 398-1	198
	Achari street	107 to 121-15, 360-1, 364-1, 366-1	
5	School street	93 to 106-14, 396 to 397-2	131
	Pillayar koil street	53 to 92 -40, 350 to 351-2, 354-1, 357-1	
6	ECR Road	1 to 26 -26, 370-1, 352-1	131
	Thulukamannan koil street	27 to 41 - 15, 356 -1, 364 -1	
Total			1031