

வார்டு மறுவரையறை (Delimitation) செய்வதற்கான வரைவு கருத்துருவிற்கான அடிப்படை விவரங்கள்

மாவட்டத்தின் பெயர்-செங்கல்பட்டு

கிராம ஊராட்சியின் பெயர்-நல்லூர்

ஊராட்சி ஒன்றியத்தின் பெயர்-மதுராந்தகம்

வ.எண்	கிராம ஊராட்சியின் பெயர்	2011 கணக்கெடுப்பு படி மக்கள் தொகை	நிரணியக்கப்பட்ட மொத்த வாா்டுகளின் எண்ணிக்கை	குடியிருப்பு கட்டடங்களின் மொத்த எண்ணிக்கை	ஒரு வாா்டின் சராசரி மக்கள் தொகை கலம் (3) / கலம் (4)	ஒரு வாா்டின் சராசரி குடியிருப்பு கட்டடங்களின் எண்ணிக்கை கலம் (5) / கலம் (4)	ஒரு வாா்டின் சராசரி மக்கள் தொகை கலம் (6) / கலம் (7)	உத்தேசிக்கப்பட்டுள்ள வாா்டின் எண்ணிக்கை	உத்தேசிக்கப்பட்டுள்ள வாா்டில் உள்ள குடியிருப்புக் கட்டடங்களின் எண்ணிக்கை	உத்தேசிக்கப்பட்டுள்ள வாா்டில் மதிப்பீடு செய்யப்படும் மக்கள் தொகை கலம் (8) * கலம் (10)	மதிப்பீடு செய்யப்படும் மக்கள் தொகைக்கும் சராசரி மக்கள் தொகைக்கும் உள்ள வித்தியாசம் கலம் (11) - கலம் (6)	மதிப்பீடு செய்யப்படும் மக்கள் தொகைக்கும் சராசரி மக்கள் தொகைக்கும் உள்ள வித்தியாசத்தின் விழுக்காடு கலம் (12) * 100/கலம்	வித்தியாசத்திற்கான காரணம்	குறிப்பு
1	2	3	4	5	6	7	8	9	10	11	12	13	14	15
1	நல்லூர்	1767	6	466	295	78	3.79	1	73	277	-18	-5.94		
								2	59	224	-71	-23.94		
								3	65	247	-48	-16.13		
								4	95	360	66	22.24		
								5	80	303	9	2.89		
								6	94	356	62	20.88		
	மொத்தம்								466	1767				

எல்லை மறுவரையறை அலுவலர் /
வட்டார வளர்ச்சி அலுவலர் (வ.ஊ) / (கி.ஊ)
நல்லூர் ஊராட்சி
மதுராந்தகம் ஊராட்சி ஒன்றியம்
செங்கல்பட்டு மாவட்டம்

இணைப்பு -2 (அ)					
(கிராம ஊராட்சி)					
வரைவு வார்டு மறுவரையறைக்கான (Delimitation) அறிக்கை					
மாவட்டத்தின் பெயர்		:	செங்கல்பட்டு		
ஊராட்சி ஒன்றியத்தின் பெயர்		:	மதுராந்தகம்		
ஊராட்சியின் பெயர்		:	நல்லூர்		
1	வார்டு எண்	1			
2	இவ்வார்டில் உள்ளடங்கிய பகுதிகளின்	பவந்தங்கரணை			
3	வார்டின் சராசரி மக்கள் தொகை	295			
4	இவ்வார்டில் உள்ள கட்டடங்களின் எண்ணிக்கை (தெரு வாரியாக)	1	பவந்தங்கரணை காலனி தெரு	: 42	
		2	செல்லியம்மன் கோயில் தெரு	: 26	
		3	ஓடை தெரு	: 5	
		மொத்தம்			73
5	இவ்வார்டில் உள்ள வீடுகளின் எண்கள் (தெரு வாரியாக)	வ. எண்	தெருவின் பெயர்	கதவிலக்கம்	மொத்த வீடுகள்
		1	பவந்தங்கரணை காலனி தெரு	1 - 42	42
		2	செல்லியம்மன் கோயில் தெரு	1 - 26	26
		3	ஓடை தெரு	1 - 5	5
		மொத்தம்			73
6	இவ்வார்டின் எல்லைகள்				
	வடக்கு	ஓணம்பாக்கம் ஊராட்சி			
	கிழக்கு	வார்டு-2			
	தெற்கு	இரும்பேடு ஊராட்சி			
	மேற்கு	வேட்டூர் ஊராட்சி			
7	இவ்வார்டின் மொத்த மக்கள் தொகை	277			
8	நல்லூர் உள்ளாட்சி அமைப்பில் உள்ள இவ்வார்டின் மக்கள் தொகை ஒரு வார்டின் சராசரி மக்கள் தொகையை விட குறைவாகவோ / கூடுதலாகவோ இருப்பின் அதற்கான காரணம்	--			
9	குறிப்பு	குறிப்பு ஏதுமில்லை			

இடம் -

தேதி -

எல்லை மறுவரையறை அலுவலர் /
வட்டார வளர்ச்சி அலுவலர் (வ.ஊ) / (கி.ஊ)
நல்லூர் ஊராட்சி
மதுராந்தகம் ஊராட்சி ஒன்றியம்
செங்கல்பட்டு மாவட்டம்

இணைப்பு -2 (அ)					
(கிராம ஊராட்சி)					
வரைவு வார்டு மறுவரையறைக்கான (Delimitation) அறிக்கை					
மாவட்டத்தின் பெயர்		:	செங்கல்பட்டு		
ஊராட்சி ஒன்றியத்தின் பெயர்		:	மதுராந்தகம்		
ஊராட்சியின் பெயர்		:	நல்லூர்		
1	வார்டு எண்	2			
2	இவ்வார்டில் உள்ளடங்கிய பகுதிகளின்	பவந்தங்கரணை			
3	வார்டின் சராசரி மக்கள் தொகை	295			
4	இவ்வார்டில் உள்ள கட்டடங்களின் எண்ணிக்கை (தெரு வாரியாக)	1	விநாயகர் கோயில் தெரு	:	9
		2	முத்துமாரியம்மன் கோயில் தெரு	:	45
		3	செல்லியம்மன் கோயில் தெரு	:	5
		மொத்தம்			59
5	இவ்வார்டில் உள்ள வீடுகளின் எண்கள் (தெரு வாரியாக)	வ. எண்	தெருவின் பெயர்	கதவிலக்கம்	மொத்த வீடுகள்
		1	விநாயகர் கோயில் தெரு	1 - 9	9
		2	முத்துமாரியம்மன் கோயில் தெரு	1 - 45	45
		3	செல்லியம்மன் கோயில் தெரு	1 - 5	5
மொத்தம்			59		
6	இவ்வார்டின் எல்லைகள்				
	வடக்கு	ஓணம்பாக்கம் ஊராட்சி			
	கிழக்கு	வார்டு-3 (ம) 5			
	தெற்கு	இரும்பேடு ஊராட்சி			
	மேற்கு	வார்டு-1			
7	இவ்வார்டின் மொத்த மக்கள் தொகை	224			
8	நல்லூர் உள்ளாட்சி அமைப்பில் உள்ள இவ்வார்டின் மக்கள் தொகை ஒரு வார்டின் சராசரி மக்கள் தொகையை விட குறைவாகவோ / கூடுதலாகவோ இருப்பின் அதற்கான காரணம்	---			
9	குறிப்பு	குறிப்பு ஏதுமில்லை			

இடம் -

தேதி -

எல்லை மறுவரையறை அலுவலர் /
வட்டார வளர்ச்சி அலுவலர் (வ.ஊ) / (கி.ஊ)
நல்லூர் ஊராட்சி
மதுராந்தகம் ஊராட்சி ஒன்றியம்
செங்கல்பட்டு மாவட்டம்

இணைப்பு -2 (அ)					
(கிராம ஊராட்சி)					
வரைவு வார்டு மறுவரையறைக்கான (Delimitation) அறிக்கை					
மாவட்டத்தின் பெயர்		:	செங்கல்பட்டு		
ஊராட்சி ஒன்றியத்தின் பெயர்		:	மதுராந்தகம்		
ஊராட்சியின் பெயர்		:	நல்லூர்		
1	வார்டு எண்	3			
2	இவ்வார்டில் உள்ளடங்கிய பகுதிகளின்	மேட்டு குடிசை			
3	வார்டின் சராசரி மக்கள் தொகை	295			
4	இவ்வார்டில் உள்ள கட்டடங்களின் எண்ணிக்கை (தெரு வாரியாக)	1	பிள்ளையார் கோயில் தெரு	: 27	
		2	பொன்னியம்மன் கோயில் தெரு	: 8	
		3	பாறை மேட்டு தெரு	: 30	
		மொத்தம்			65
5	இவ்வார்டில் உள்ள வீடுகளின் எண்கள் (தெரு வாரியாக)	வ. எண்	தெருவின் பெயர்	கதவிலக்கம்	மொத்த வீடுகள்
		1	பிள்ளையார் கோயில் தெரு	1 - 27	27
		2	பொன்னியம்மன் கோயில் தெரு	1 - 8	8
		3	பாறை மேட்டு தெரு	1 - 30	30
		மொத்தம்			65
6	இவ்வார்டின் எல்லைகள்				
	வடக்கு	விராலூர் ஊராட்சி			
	கிழக்கு	வார்டு-4			
	தெற்கு	வார்டு-5			
	மேற்கு	வார்டு-2			
7	இவ்வார்டின் மொத்த மக்கள் தொகை	247			
8	நல்லூர் உள்ளாட்சி அமைப்பில் உள்ள இவ்வார்டின் மக்கள் தொகை ஒரு வார்டின் சராசரி மக்கள் தொகையை விட குறைவாகவோ / கூடுதலாகவோ இருப்பின் அதற்கான காரணம்	--			
9	குறிப்பு	குறிப்பு ஏதுமில்லை			

இடம் -

தேதி -

எல்லை மறுவரையறை அலுவலர் /
வட்டார வளர்ச்சி அலுவலர் (வ.ஊ) / (கி.ஊ)
நல்லூர் ஊராட்சி
மதுராந்தகம் ஊராட்சி ஒன்றியம்
செங்கல்பட்டு மாவட்டம்

இணைப்பு -2 (அ)					
(கிராம ஊராட்சி)					
வரைவு வார்டு மறுவரையறைக்கான (Delimitation) அறிக்கை					
மாவட்டத்தின் பெயர்		:	செங்கல்பட்டு		
ஊராட்சி ஒன்றியத்தின் பெயர்		:	மதுராந்தகம்		
ஊராட்சியின் பெயர்		:	நல்லூர்		
1	வார்டு எண்	4			
2	இவ்வார்டில் உள்ளடங்கிய பகுதிகளின்	நல்லூர் காலனி, வாழைப்பட்டு நெமிலி			
3	வார்டின் சராசரி மக்கள் தொகை	295			
4	இவ்வார்டில் உள்ள கட்டடங்களின் எண்ணிக்கை (தெரு வாரியாக)	1	நல்லூர் கூட்டுறோடு	:	46
		2	வாழைப்பட்டு மேட்டு காலனி	:	43
		3	செய்யூர் சாலை	:	6
		மொத்தம்			95
5	இவ்வார்டில் உள்ள வீடுகளின் எண்கள் (தெரு வாரியாக)	வ. எண்	தெருவின் பெயர்	கதவிலக்கம்	மொத்த வீடுகள்
		1	நல்லூர் கூட்டுறோடு	1 - 46	46
		2	வாழைப்பட்டு மேட்டு காலனி	1 - 43	43
		3	செய்யூர் சாலை	1 - 6	6
		மொத்தம்			95
6	இவ்வார்டின் எல்லைகள்				
	வடக்கு	விராலூர் ஊராட்சி			
	கிழக்கு	வார்டு-6			
	தெற்கு	வார்டு-6			
	மேற்கு	வார்டு-3 (ம) 5			
7	இவ்வார்டின் மொத்த மக்கள் தொகை	360			
8	நல்லூர் உள்ளாட்சி அமைப்பில் உள்ள இவ்வார்டின் மக்கள் தொகை ஒரு வார்டின் சராசரி மக்கள் தொகையை விட குறைவாகவோ / கூடுதலாகவோ இருப்பின் அதற்கான காரணம்	---			
9	குறிப்பு	குறிப்பு ஏதுமில்லை			

இடம் -

தேதி -

எல்லை மறுவரையறை அலுவலர் /
வட்டார வளர்ச்சி அலுவலர் (வ.ஊ) / (கி.ஊ)
நல்லூர் ஊராட்சி
மதுராந்தகம் ஊராட்சி ஒன்றியம்
செங்கல்பட்டு மாவட்டம்

இணைப்பு -2 (அ)					
(கிராம ஊராட்சி)					
வரைவு வார்டு மறுவரையறைக்கான (Delimitation) அறிக்கை					
மாவட்டத்தின் பெயர்		:	செங்கல்பட்டு		
ஊராட்சி ஒன்றியத்தின் பெயர்		:	மதுராந்தகம்		
ஊராட்சியின் பெயர்		:	நல்லூர்		
1	வார்டு எண்	5			
2	இவ்வார்டில் உள்ளடங்கிய பகுதிகளின்	நல்லூர் காலனி			
3	வார்டின் சராசரி மக்கள் தொகை	295			
4	இவ்வார்டில் உள்ள கட்டடங்களின் எண்ணிக்கை (தெரு வாரியாக)	1	நல்லூர் காலனி	: 70	
		2	துமைதாங்கி தெரு	: 10	
		மொத்தம்		80	
5	இவ்வார்டில் உள்ள வீடுகளின் எண்கள் (தெரு வாரியாக)	வ. எண்	தெருவின் பெயர்	கதவிலக்கம்	மொத்த வீடுகள்
		1	நல்லூர் காலனி	1-70	70
		2	துமைதாங்கி தெரு	1-10	10
		மொத்தம்		80	
6	இவ்வார்டின் எல்லைகள்				
	வடக்கு	வார்டு-3 (ம) 4			
	கிழக்கு	வார்டு-4 (ம) 6			
	தெற்கு	இரும்பேடு ஊராட்சி			
	மேற்கு	வார்டு-2			
7	இவ்வார்டின் மொத்த மக்கள் தொகை	303			
8	நல்லூர் உள்ளாட்சி அமைப்பில் உள்ள இவ்வார்டின் மக்கள் தொகை ஒரு வார்டின் சராசரி மக்கள் தொகையை விட குறைவாகவோ / கூடுதலாகவோ இருப்பின் அதற்கான காரணம்	---			
9	குறிப்பு	குறிப்பு ஏதுமில்லை			

இடம் -

தேதி -

எல்லை மறுவரையறை அலுவலர் /
வட்டார வளர்ச்சி அலுவலர் (வ.ஊ) / (கி.ஊ)
நல்லூர் ஊராட்சி
மதுராந்தகம் ஊராட்சி ஒன்றியம்
செங்கல்பட்டு மாவட்டம்

இணைப்பு -2 (அ)					
(கிராம ஊராட்சி)					
வரைவு வார்டு மறுவரையறைக்கான (Delimitation) அறிக்கை					
மாவட்டத்தின் பெயர்		:	செங்கல்பட்டு		
ஊராட்சி ஒன்றியத்தின் பெயர்		:	மதுராந்தகம்		
ஊராட்சியின் பெயர்		:	நல்லூர்		
1	வார்டு எண்	6			
2	இவ்வார்டில் உள்ளடங்கிய பகுதிகளின்	வாழைப்பட்டு			
3	வார்டின் சராசரி மக்கள் தொகை	295			
4	இவ்வார்டில் உள்ள கட்டடங்களின் எண்ணிக்கை (தெரு வாரியாக)	1	வாழைப்பட்டு - செய்யூர் சாலை	: 10	
		2	மாரியம்மன் கோயில் தெரு	: 15	
		3	காலனி தெரு	: 69	
		மொத்தம்			94
5	இவ்வார்டில் உள்ள வீடுகளின் எண்கள் (தெரு வாரியாக)	வ. எண்	தெருவின் பெயர்	கதவிலக்கம்	மொத்த வீடுகள்
		1	வாழைப்பட்டு - செய்யூர் சாலை	1 - 10	10
		2	மாரியம்மன் கோயில் தெரு	1 - 15	15
		3	காலனி தெரு	1 - 69	69
		மொத்தம்			94
6	இவ்வார்டின் எல்லைகள்				
	வடக்கு	செய்யூர் ஊராட்சி			
	கிழக்கு	இலத்தூர் ஊராட்சி ஒன்றியம்			
	தெற்கு	இரும்பேடு ஊராட்சி			
	மேற்கு	வார்டு-4(ம) 5			
7	இவ்வார்டின் மொத்த மக்கள் தொகை	356			
8	நல்லூர் உள்ளாட்சி அமைப்பில் உள்ள இவ்வார்டின் மக்கள் தொகை ஒரு வார்டின் சராசரி மக்கள் தொகையை விட குறைவாகவோ / கூடுதலாகவோ இருப்பின் அதற்கான காரணம்	--			
9	குறிப்பு	குறிப்பு ஏதுமில்லை			

இடம் -

தேதி -

எல்லை மறுவரையறை அலுவலர் /
வட்டார வளர்ச்சி அலுவலர் (வ.ஊ) / (கி.ஊ)
நல்லூர் ஊராட்சி
மதுராந்தகம் ஊராட்சி ஒன்றியம்
செங்கல்பட்டு மாவட்டம்

இணைப்பு-4 (அ)

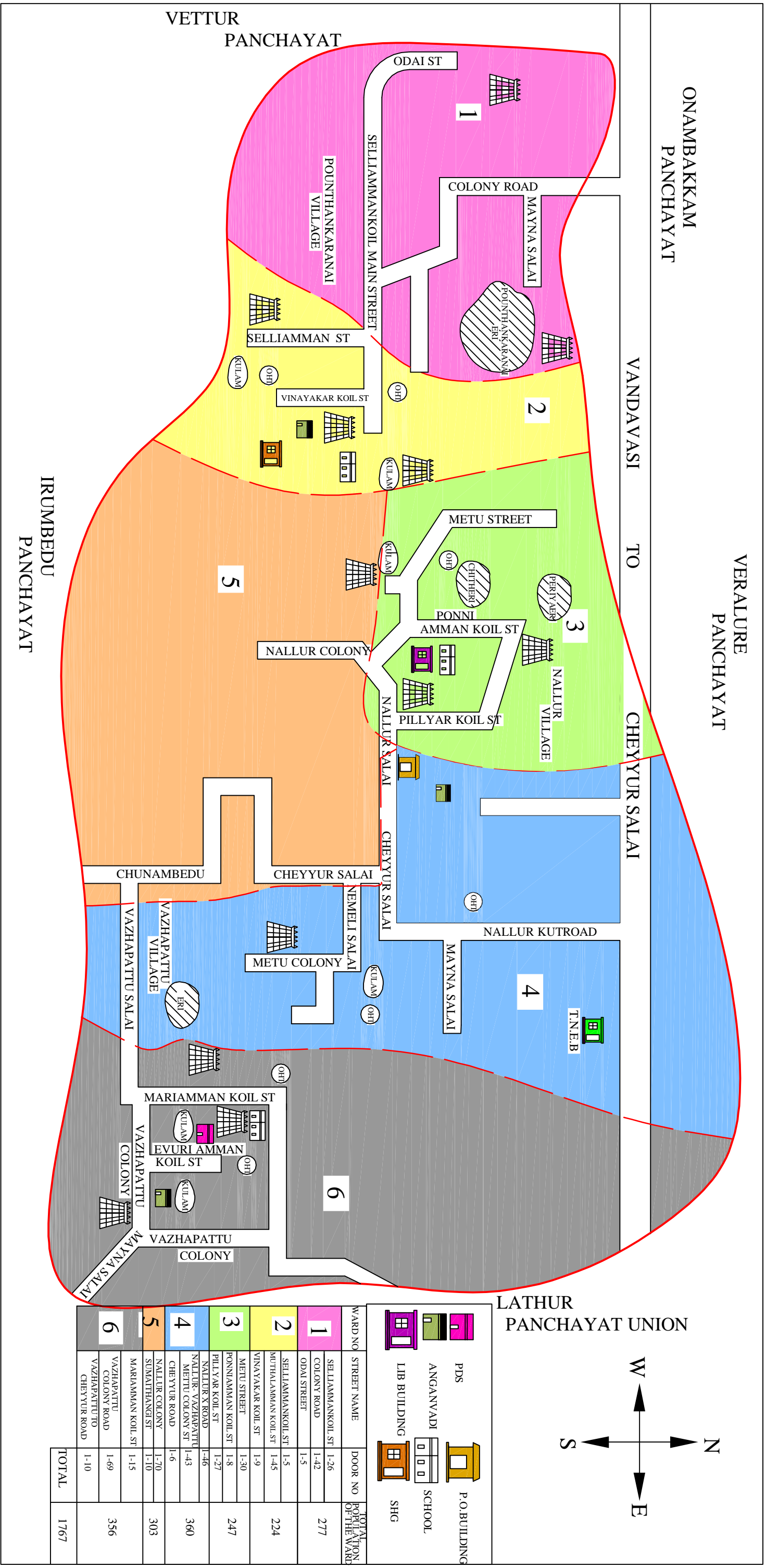
(கிராம ஊராட்சி)

நல்லூர் உள்ளாட்சி அமைப்பு வார்டு மறுவரையறை (Delimitation) கருத்துருவின் ஒருங்கிணைக்கப்பட்ட தொகுப்பு






மாவட்டத்தின் பெயர்		:	செங்கல்பட்டு		
ஊராட்சி ஒன்றியத்தின் பெயர்		:	மதுராந்தகம்		
ஊராட்சியின் பெயர்		:	நல்லூர்		
வார்டு எண்	மொத்த மக்கள் தொகை	வார்டின் எல்லைகள்			
		வடக்கு	கிழக்கு	தெற்கு	மேற்கு
1	2	3	4	5	6
1	277	ஓணம்பாக்கம் ஊராட்சி	வார்டு-2	இரும்பேடு ஊராட்சி	வேட்டுர் ஊராட்சி
2	224	ஓணம்பாக்கம் ஊராட்சி	வார்டு-3 (ம) 5	இரும்பேடு ஊராட்சி	வார்டு-1
3	247	விராலூர் ஊராட்சி	வார்டு-4	வார்டு-5	வார்டு-2
4	360	விராலூர் ஊராட்சி	வார்டு-6	வார்டு-6	வார்டு-3 (ம) 5
5	303	வார்டு-3 (ம) 4	வார்டு-4 (ம) 6	இரும்பேடு ஊராட்சி	வார்டு-2
6	356	செய்யூர் ஊராட்சி	இலத்தூர் ஊராட்சி ஒன்றியம்	இரும்பேடு ஊராட்சி	வார்டு-4(ம) 5
மொத்தம்	1767				

எல்லை மறுவரையறை அலுவலர் /
வட்டார வளர்ச்சி அலுவலர் (வ.ஊ) / (கி.ஊ)
நல்லூர் ஊராட்சி
மதுராந்தகம் ஊராட்சி ஒன்றியம்
செங்கல்பட்டு மாவட்டம்

CHENGALPATTU DISTRICT MADURANTAKAM PANCHAYAT UNION NALLUR PANCHAYAT PROPOSED WARD



WARD NO	STREET NAME	DOOR NO	TOTAL POPULATION OF THE WARD
1	SELLIAMANKOIL ST	1-26	277
	COLONY ROAD	1-42	
	ODAI STREET	1-5	
2	SELLIAMANKOIL ST	1-5	224
	MUTHALAMMAN KOIL ST	1-45	
	VINAYAKAR KOIL ST	1-9	
	METU STREET	1-30	
	PONNAMMAN KOIL ST	1-8	
3	PILLYAR KOIL ST	1-27	247
	NALLUR - VAZHAPATTU	1-46	
	METTU COLONY ST	1-43	
	CHEYYUR ROAD	1-6	
4	NALLUR COLONY	1-70	360
	SUMATHANG ST	1-10	
	MARIAMMAN KOIL ST	1-15	
5	VAZHAPATTU COLONY ROAD	1-69	356
	VAZHAPATTU TO CHEYYUR ROAD	1-10	
TOTAL			1767

 PDS
 ANGANYADI
 P.O. BUILDING
 SCHOOL
 SHG

