

இணைப்பு -1 (அ)
(கிராம ஊராட்சி)

வார்டு மறுவரையறை (Delimitation) செய்வதற்கான வரைவு கருத்துருவிற்கான அடிப்படை விவரங்கள்

மாவட்டத்தின் பெயர்-செங்கல்பட்டு

கிராம ஊராட்சியின் பெயர்-சிலாவட்டம்

ஊராட்சி ஒன்றியத்தின் பெயர்-மதுராந்தகம்

வ.எண்	கிராம ஊராட்சியின் பெயர்	2011 கணக்கெடுப்பு படி மக்கள் தொகை	நிரணியக்கப்பட்ட மொத்த வாட்டுகளின் எண்ணிக்கை	குடியிருப்பு கட்டடங்களின் மொத்த எண்ணிக்கை	ஒரு வாட்டின் சராசரி மக்கள் தொகை கலம் (3) / கலம் (4)	ஒரு வாட்டின் சராசரி குடியிருப்பு கட்டடங்களின் எண்ணிக்கை கலம் (5) / கலம் (4)	ஒரு வாட்டின் சராசரி மக்கள் தொகை கலம் (6) / கலம் (7)	உத்தேசிக்கப்பட்டுள்ள வாட்டின் எண்ணிக்கை	உத்தேசிக்கப்பட்டுள்ள வாட்டில் உள்ள குடியிருப்பு கட்டடங்களின் எண்ணிக்கை	உத்தேசிக்கப்பட்டுள்ள வாட்டில் மதிப்பீடு செய்யப்படும் மக்கள் தொகை கலம் (8) * கலம் (10)	மதிப்பீடு செய்யப்படும் மக்கள் தொகைக்கும் சராசரி மக்கள் தொகைக்கும் உள்ள வித்தியாசம் கலம் (11) - கலம் (6)	மதிப்பீடு செய்யப்படும் மக்கள் தொகைக்கும் சராசரி மக்கள் தொகைக்கும் உள்ள வித்தியாசத்தின் விழுக்காடு கலம் (12) * 100/கலம்	வித்தியாசத்திற்கான காரணம்	குறிப்பு
1	2	3	4	5	6	7	8	9	10	11	12	13	14	15
1	சிலாவட்டம்	3119	9	869	347	97	3.59	1	96	345	-2	-0.58		
								2	77	276	-70	-20.25		
								3	73	262	-85	-24.40		
								4	117	420	73	21.17		
								5	113	406	59	17.03		
								6	86	309	-38	-10.93		
								7	119	427	81	23.25		
								8	94	337	-9	-2.65		
								9	94	337	-9	-2.65		
	மொத்தம்								869	3119				

எல்லை மறுவரையறை அலுவலர் /
வட்டார வளர்ச்சி அலுவலர் (வ.ஊ) / (கி.ஊ)
சிலாவட்டம் ஊராட்சி
மதுராந்தகம் ஊராட்சி ஒன்றியம்
செங்கல்பட்டு மாவட்டம்

இணைப்பு -2 (அ)

(கிராம ஊராட்சி)

வரைவு வார்டு மறுவரையறைக்கான (Delimitation) அறிக்கை

மாவட்டத்தின் பெயர்		:	செங்கல்பட்டு		
ஊராட்சி ஒன்றியத்தின் பெயர்		:	மதுராந்தகம்		
ஊராட்சியின் பெயர்		:	சிலாவட்டம்		
1	வார்டு எண்	1			
2	இவ்வார்டில் உள்ளடங்கிய பகுதிகளின்	அய்யனார் தெரு			
3	வார்டின் சராசரி மக்கள் தொகை	347			
4	இவ்வார்டில் உள்ள கட்டடங்களின் எண்ணிக்கை (தெரு வாரியாக)	1	ஜி.எஸ்.டி ரோடு	:	3
		2	ஐய்யனார் குள தெரு	:	8
		3	எல்.எண்டத்தூர் ரோடு	:	4
		4	வ.ஊ.சி. வீதி	:	3
		5	பாரதி வீதி	:	14
		6	பாரதிதாசன் வீதி	:	6
		7	இளங்கோவடிகள் வீதி	:	7
		8	அகத்தியர் வீதி	:	4
		9	திருவள்ளூவர் வீதி	:	12
		10	கம்பர் வீதி	:	9
		11	விவேகானந்தர் வீதி	:	5
		12	பிள்ளையார் கோயில் 1வது தெரு	:	4
		13	பிள்ளையார் கோயில் 2வது தெரு	:	17
		மொத்தம்			
5	இவ்வார்டில் உள்ள வீடுகளின் எண்கள் (தெரு வாரியாக)	வ. எண்	தெருவின் பெயர்	கதவிலக்கம்	மொத்த வீடுகள்
		1	ஜி.எஸ்.டி ரோடு	1-3	3
		2	ஐய்யனார் குள தெரு	3-8/1	8
		3	எல்.எண்டத்தூர் ரோடு	3/2,4,4/2,8	4
		4	வ.ஊ.சி. வீதி	1-2,3-2	3
		5	பாரதி வீதி	2-8/1	14
		6	பாரதிதாசன் வீதி	1-5	6
		7	இளங்கோவடிகள் வீதி	1-1/1,3-5	7
		8	அகத்தியர் வீதி	1-4	4
		9	திருவள்ளூவர் வீதி	1-10	12
		10	கம்பர் வீதி	2-10	9
		11	விவேகானந்தர் வீதி	1-5	5
		12	பிள்ளையார் கோயில் 1வது தெரு	1-5	4
		13	பிள்ளையார் கோயில் 2வது தெரு	1-14/2	17
மொத்தம்				96	
6	இவ்வார்டின் எல்லைகள்				
	வடக்கு	மதுராந்தகம் நகராட்சி			
	கிழக்கு	ஜி.எஸ்.டி ரோடு (ம) வார்டு-2			
	தெற்கு	கலைஞர் நகர் (ம) வார்டு-4			
	மேற்கு	மொற்ப்பாக்கம் ஊராட்சி			
7	இவ்வார்டின் மொத்த மக்கள் தொகை	345			
8	சிலாவட்டம் உள்ளாட்சி அமைப்பில் உள்ள இவ்வார்டின் மக்கள் தொகை ஒரு வார்டின் சராசரி மக்கள் தொகையை விட குறைவாகவோ / கூடுதலாகவோ இருப்பின் அதற்கான காரணம்	---			
9	குறிப்பு	குறிப்பு ஏதுமில்லை			

இடம் -

தேதி -

எல்லை மறுவரையறை அலுவலர் /
வட்டார வளர்ச்சி அலுவலர் (வ.ஊ) / (கி.ஊ)
சிலாவட்டம் ஊராட்சி
மதுராந்தகம் ஊராட்சி ஒன்றியம்
செங்கல்பட்டு மாவட்டம்

இணைப்பு -2 (அ)					
(கிராம ஊராட்சி)					
வரைவு வார்டு மறுவரையறைக்கான (Delimitation) அறிக்கை					
மாவட்டத்தின் பெயர்		:	செங்கல்பட்டு		
ஊராட்சி ஒன்றியத்தின் பெயர்		:	மதுராந்தகம்		
ஊராட்சியின் பெயர்		:	சிலாவட்டம்		
1	வார்டு எண்	2			
2	இவ்வார்டில் உள்ளடங்கிய	கண்ணதாசன் நகர், சிறுகளத்தூர்			
3	வார்டின் சராசரி மக்கள் தொகை	347			
4	இவ்வார்டில் உள்ள கட்டடங்களின் எண்ணிக்கை (தெரு வாரியாக)	1	ஜி.எஸ்.டி ரோடு	:	11
		2	கண்ணதாசன் நகர் 1வது தெரு	:	20
		3	கண்ணதாசன் நகர் 2வது தெரு	:	4
		4	கண்ணதாசன் நகர் 3வது தெரு	:	4
		5	கோல்டன் நகர்	:	2
		6	குடோன் குள தெரு	:	8
		7	வடக்கு குளக்கரை தெரு	:	20
		8	வஞ்சியம்மன் கோயில் தெரு	:	2
		9	தெற்கு குளக்கரை தெரு	:	6
		மொத்தம்			
5	இவ்வார்டில் உள்ள வீடுகளின் எண்கள் (தெரு வாரியாக)	வ. எண்	தெருவின் பெயர்	கதவிலக்கம்	மொத்த வீடுகள்
		1	ஜி.எஸ்.டி ரோடு	1-2,4-5, 16, 23/3,27,33,35	11
		2	கண்ணதாசன் நகர் 1வது தெரு	1-1/1, 1/3-15	20
		3	கண்ணதாசன் நகர் 2வது தெரு	25-25/4	4
		4	கண்ணதாசன் நகர் 3வது தெரு	32-32/3	4
		5	கோல்டன் நகர்	37/4-40	2
		6	குடோன் குள தெரு	2/1-9	8
		7	வடக்கு குளக்கரை தெரு	2-15	20
		8	வஞ்சியம்மன் கோயில் தெரு	1/1-1-2	2
		9	தெற்கு குளக்கரை தெரு	3-3/2, 7,9-10	6
மொத்தம்				77	
6	இவ்வார்டின் எல்லைகள்				
	வடக்கு	மதுராந்தகம் நகராட்சி			
	கிழக்கு	சிறுகளத்தூர் (ம) வார்டு-3			
	தெற்கு	சிலாவட்டம் (ம) வார்டு-5			
	மேற்கு	அய்யனார் நகர் (ம) வார்டு-1			
7	இவ்வார்டின் மொத்த மக்கள் தொகை	276			
8	சிலாவட்டம் உள்ளாட்சி அமைப்பில் உள்ள இவ்வார்டின் மக்கள் தொகை ஒரு வார்டின் சராசரி மக்கள் தொகையை விட குறைவாகவோ / கூடுதலாகவோ இருப்பின் அதற்கான காரணம்	---			
9	குறிப்பு	குறிப்பு ஏதுமில்லை			

இடம் -

தேதி -

எல்லை மறுவரையறை அலுவலர் /
வட்டார வளர்ச்சி அலுவலர் (வ.ஊ) / (கி.ஊ)
சிலாவட்டம் ஊராட்சி
மதுராந்தகம் ஊராட்சி ஒன்றியம்
செங்கல்பட்டு மாவட்டம்

இணைப்பு -2 (அ)					
(கிராம ஊராட்சி)					
வரைவு வார்டு மறுவரையறைக்கான (Delimitation) அறிக்கை					
மாவட்டத்தின் பெயர்		:	செங்கல்பட்டு		
ஊராட்சி ஒன்றியத்தின் பெயர்		:	மதுராந்தகம்		
ஊராட்சியின் பெயர்		:	சிலாவட்டம்		
1	வார்டு எண்	3			
2	இவ்வார்டில் உள்ளடங்கிய பகுதிகளின்	சிறுகளத்தூர்			
3	வார்டின் சராசரி மக்கள் தொகை	347			
4	இவ்வார்டில் உள்ள கட்டடங்களின் எண்ணிக்கை (தெரு வாரியாக)	1	வஞ்சியம்மன் கோயில் தெரு	: 64	
		2	தெற்கு குளக்கரை தெரு	: 7	
		3	வடக்கு குளக்கரை தெரு	: 2	
		மொத்தம்			73
5	இவ்வார்டில் உள்ள வீடுகளின் எண்கள் (தெரு வாரியாக)	வ. எண்	தெருவின் பெயர்	கதவிலக்கம்	மொத்த வீடுகள்
		1	வஞ்சியம்மன் கோயில் தெரு	2/1-54	64
		2	தெற்கு குளக்கரை தெரு	1-2,4-6,8	7
		3	வடக்கு குளக்கரை தெரு	1,1/1	2
மொத்தம்			73		
6	இவ்வார்டின் எல்லைகள்				
	வடக்கு	கண்ணதாசன் நகர் (ம) வார்டு-2			
	கிழக்கு	மதுராந்தகம் நகராட்சி			
	தெற்கு	வார்டு-5			
	மேற்கு	வார்டு-2			
7	இவ்வார்டின் மொத்த மக்கள் தொகை	262			
8	சிலாவட்டம் உள்ளாட்சி அமைப்பில் உள்ள இவ்வார்டின் மக்கள் தொகை ஒரு வார்டின் சராசரி மக்கள் தொகையை விட குறைவாகவோ / கூடுதலாகவோ இருப்பின் அதற்கான காரணம்	--			
9	குறிப்பு	குறிப்பு ஏதுமில்லை			

இடம் -

தேதி -

எல்லை மறுவரையறை அலுவலர் /
வட்டார வளர்ச்சி அலுவலர் (வ.ஊ) / (கி.ஊ)
சிலாவட்டம் ஊராட்சி
மதுராந்தகம் ஊராட்சி ஒன்றியம்
செங்கல்பட்டு மாவட்டம்

இணைப்பு -2 (அ)

(கிராம ஊராட்சி)

வரைவு வார்டு மறுவரையறைக்கான (Delimitation) அறிக்கை

மாவட்டத்தின் பெயர்		:	செங்கல்பட்டு		
ஊராட்சி ஒன்றியத்தின் பெயர்		:	மதுராந்தகம்		
ஊராட்சியின் பெயர்		:	சிலாவட்டம்		
1	வார்டு எண்	4			
2	இவ்வார்டில் உள்ளடங்கிய பகுதிகளின்	கலைஞர் நகர்			
3	வார்டின் சராசரி மக்கள் தொகை	347			
4	இவ்வார்டில் உள்ள கட்டடங்களின் எண்ணிக்கை (தெரு வாரியாக)	1	கலைஞர் நகர் ஜி.எஸ்.டி ரோடு	:	4
		2	1வது வடக்கு தெரு	:	11
		3	2வது வடக்கு தெரு	:	10
		4	3வது வடக்கு தெரு	:	10
		5	4வது வடக்கு தெரு	:	11
		6	1வது தெற்கு தெரு	:	18
		7	2வது தெற்கு தெரு	:	18
		8	நடு தெரு	:	12
		9	பழைய காலனி 1வது தெரு	:	9
		10	பழைய காலனி 2வது தெரு	:	10
		11	இ.வி.பி.கல்லூரி பின்புறம்	:	4
		மொத்தம்			
5	இவ்வார்டில் உள்ள வீடுகளின் எண்கள் (தெரு வாரியாக)	வ. எண்	தெருவின் பெயர்	கதவிலக்கம்	மொத்த வீடுகள்
		1	கலைஞர் நகர் ஜி.எஸ்.டி ரோடு	1-5	4
		2	1வது வடக்கு தெரு	1-9/1	11
		3	2வது வடக்கு தெரு	1-5/1	10
		4	3வது வடக்கு தெரு	1-8	10
		5	4வது வடக்கு தெரு	1-9	11
		6	1வது தெற்கு தெரு	1-12	18
		7	2வது தெற்கு தெரு	1-12/1	18
		8	நடு தெரு	1-7	12
		9	பழைய காலனி 1வது தெரு	1-5	9
		10	பழைய காலனி 2வது தெரு	1-7	10
		11	இ.வி.பி.கல்லூரி பின்புறம்	1-2/1	4
மொத்தம்				117	
6	இவ்வார்டின் எல்லைகள்				
	வடக்கு	அய்யனார் நகர் வார்டு-1			
	கிழக்கு	வார்டு-2			
	தெற்கு	மேல் சிலாவட்டம் வார்டு-7			
	மேற்கு	மொறப்பாக்கம் ஊராட்சி (அச்சிறுப்பாக்கம் ஊராட்சி ஒன்றியம்)			
7	இவ்வார்டின் மொத்த மக்கள் தொகை	420			
8	சிலாவட்டம் உள்ளாட்சி அமைப்பில் உள்ள இவ்வார்டின் மக்கள் தொகை ஒரு வார்டின் சராசரி மக்கள் தொகையை விட குறைவாகவோ / கூடுதலாகவோ இருப்பின் அதற்கான காரணம்	--			
9	குறிப்பு	குறிப்பு ஏதுமில்லை			

இடம் -

தேதி -

எல்லை மறுவரையறை அலுவலர் /
வட்டார வளர்ச்சி அலுவலர் (வ.ஊ) / (கி.ஊ)
சிலாவட்டம் ஊராட்சி
மதுராந்தகம் ஊராட்சி ஒன்றியம்
செங்கல்பட்டு மாவட்டம்

இணைப்பு -2 (அ)					
(கிராம ஊராட்சி)					
வரைவு வார்டு மறுவரையறைக்கான (Delimitation) அறிக்கை					
மாவட்டத்தின் பெயர்		:	செங்கல்பட்டு		
ஊராட்சி ஒன்றியத்தின் பெயர்		:	மதுராந்தகம்		
ஊராட்சியின் பெயர்		:	சிலாவட்டம்		
1	வார்டு எண்	5			
2	இவ்வார்டில் உள்ளடங்கிய பகுதிகளின்	சிலாவட்டம்			
3	வார்டின் சராசரி மக்கள் தொகை	347			
4	இவ்வார்டில் உள்ள கட்டடங்களின் எண்ணிக்கை (தெரு வாரியாக)	1	மாரியம்மன் கோயில் குறுக்கு தெரு	:	9
		2	அரிசி ஆலை பின்புற தெரு	:	10
		3	கைபம்ப் தெரு	:	11
		4	திரௌபதியம்மன் கோயில் தெரு	:	7
		5	திரௌபதியம்மன் கோயில் குறுக்கு தெரு	:	5
		6	அரிசி ஆலை தெரு	:	20
		7	மாரியம்மன் கோயில் 2வது தெரு	:	14
		8	மாரியம்மன் கோயில் 1வது தெரு	:	16
		9	சின்ன காலனி தெரு	:	18
		10	மேல் சிலாவட்டம் கிருஸ்னா ரோடு	:	3
		மொத்தம்			
5	இவ்வார்டில் உள்ள வீடுகளின் எண்கள் (தெரு வாரியாக)	வ. எண்	தெருவின் பெயர்	கதவிலக்கம்	மொத்த வீடுகள்
		1	மாரியம்மன் கோயில் குறுக்கு தெரு	2-8	9
		2	அரிசி ஆலை பின்புற தெரு	1-9/1	10
		3	கைபம்ப் தெரு	1-5/2	11
		4	திரௌபதியம்மன் கோயில் தெரு	2-8	7
		5	திரௌபதியம்மன் கோயில் குறுக்கு தெரு	1-5	5
		6	அரிசி ஆலை தெரு	1-9/1, 10/1-15	20
		7	மாரியம்மன் கோயில் 2வது தெரு	1-8	14
		8	மாரியம்மன் கோயில் 1வது தெரு	1-12	16
		9	சின்ன காலனி தெரு	1-15	18
		10	மேல் சிலாவட்டம் கிருஸ்னா ரோடு	1,3,10	3
மொத்தம்				113	
6	இவ்வார்டின் எல்லைகள்				
	வடக்கு	சிறுகளத்தூர் வார்டு-3			
	கிழக்கு	வில்வராயநல்லூர் ஊராட்சி			
	தெற்கு	வார்டு-6, 9			
	மேற்கு	மேல்சிலாவட்டம் வார்டு-7			
7	இவ்வார்டின் மொத்த மக்கள் தொகை	406			
8	சிலாவட்டம் உள்ளாட்சி அமைப்பில் உள்ள இவ்வார்டின் மக்கள் தொகை ஒரு வார்டின் சராசரி மக்கள் தொகையை விட குறைவாகவோ / கூடுதலாகவோ இருப்பின் அதற்கான காரணம்	---			
9	குறிப்பு	குறிப்பு ஏதுமில்லை			

இடம் -

தேதி -

எல்லை மறுவரையறை அலுவலர் /
வட்டார வளர்ச்சி அலுவலர் (வ.ஊ) / (கி.ஊ)
சிலாவட்டம் ஊராட்சி
மதுராந்தகம் ஊராட்சி ஒன்றியம்
செங்கல்பட்டு மாவட்டம்

இணைப்பு -2 (அ)					
(கிராம ஊராட்சி)					
வரைவு வார்டு மறுவரையறைக்கான (Delimitation) அறிக்கை					
மாவட்டத்தின் பெயர்		:	செங்கல்பட்டு		
ஊராட்சி ஒன்றியத்தின் பெயர்		:	மதுராந்தகம்		
ஊராட்சியின் பெயர்		:	சிலாவட்டம்		
1	வார்டு எண்	6			
2	இவ்வார்டில் உள்ளடங்கிய பகுதிகளின்	சிலாவட்டம்			
3	வார்டின் சராசரி மக்கள் தொகை	347			
4	இவ்வார்டில் உள்ள கட்டடங்களின் எண்ணிக்கை (தெரு வாரியாக)	1	பஜனை கோயில் தெரு	:	67
		2	பஜனை கோயில் குறுக்கு தெரு	:	19
		மொத்தம்		86	
5	இவ்வார்டில் உள்ள வீடுகளின் எண்கள் (தெரு வாரியாக)	வ. எண்	தெருவின் பெயர்	கதவிலக்கம்	மொத்த வீடுகள்
		1	பஜனை கோயில் தெரு	16-67/1	67
		2	பஜனை கோயில் குறுக்கு தெரு	1-16	19
		மொத்தம்		86	
6	இவ்வார்டின் எல்லைகள்				
	வடக்கு	வார்டு-5			
	கிழக்கு	வில்வராயநல்லூர்			
	தெற்கு	வார்டு-9			
	மேற்கு	வார்டு-9 (ம) 5			
7	இவ்வார்டின் மொத்த மக்கள் தொகை	309			
8	சிலாவட்டம் உள்ளாட்சி அமைப்பில் உள்ள இவ்வார்டின் மக்கள் தொகை ஒரு வார்டின் சராசரி மக்கள் தொகையை விட குறைவாகவோ / கூடுதலாகவோ இருப்பின் அதற்கான காரணம்	---			
9	குறிப்பு	குறிப்பு ஏதுமில்லை			

இடம் -
தேதி -

எல்லை மறுவரையறை அலுவலர் /
வட்டார வளர்ச்சி அலுவலர் (வ.ஊ) / (கி.ஊ)
சிலாவட்டம் ஊராட்சி
மதுராந்தகம் ஊராட்சி ஒன்றியம்
செங்கல்பட்டு மாவட்டம்

இணைப்பு -2 (அ)					
(கிராம ஊராட்சி)					
வரைவு வார்டு மறுவரையறைக்கான (Delimitation) அறிக்கை					
மாவட்டத்தின் பெயர்		:	செங்கல்பட்டு		
ஊராட்சி ஒன்றியத்தின் பெயர்		:	மதுராந்தகம்		
ஊராட்சியின் பெயர்		:	சிலாவட்டம்		
1	வார்டு எண்	7			
2	இவ்வார்டில் உள்ளடங்கிய பகுதிகளின்	மேல் சிலாவட்டம்			
3	வார்டின் சராசரி மக்கள் தொகை	347			
4	இவ்வார்டில் உள்ள கட்டடங்களின் எண்ணிக்கை (தெரு வாரியாக)	1	கிருஸ்ணன் கோயில் தெரு	:	45
		2	ஏரிக்கரை தெரு	:	17
		3	நெடுக்கு தெரு	:	5
		4	அரசமர குள தெரு	:	29
		5	குறுக்கு தெரு	:	23
		மொத்தம்			
5	இவ்வார்டில் உள்ள வீடுகளின் எண்கள் (தெரு வாரியாக)	வ. எண்	தெருவின் பெயர்	கதவிலக்கம்	மொத்த வீடுகள்
		1	கிருஸ்ணன் கோயில் தெரு	2, 4-9, 11-48	45
		2	ஏரிக்கரை தெரு	1-16	17
		3	நெடுக்கு தெரு	12/1/ 13/2	5
		4	அரசமர குள தெரு	1-17	29
		5	குறுக்கு தெரு	1-14/1	23
மொத்தம்				119	
6	இவ்வார்டின் எல்லைகள்				
	வடக்கு	கலைஞர் நகர் வார்டு-4			
	கிழக்கு	வார்டு-5			
	தெற்கு	ஒழுப்பாக்கம் வார்டு-8			
	மேற்கு	மொறப்பாக்கம் ஊராட்சி (அச்சிறுப்பாக்கம் ஊராட்சி ஒன்றியம்)			
7	இவ்வார்டின் மொத்த மக்கள் தொகை	427			
8	சிலாவட்டம் உள்ளாட்சி அமைப்பில் உள்ள இவ்வார்டின் மக்கள் தொகை ஒரு வார்டின் சராசரி மக்கள் தொகையை விட குறைவாகவோ / கூடுதலாகவோ இருப்பின் அதற்கான காரணம்	---			
9	குறிப்பு	குறிப்பு ஏதுமில்லை			

இடம் -
தேதி -

எல்லை மறுவரையறை அலுவலர் /
வட்டார வளர்ச்சி அலுவலர் (வ.ஊ) / (கி.ஊ)
சிலாவட்டம் ஊராட்சி
மதுராந்தகம் ஊராட்சி ஒன்றியம்
செங்கல்பட்டு மாவட்டம்

இணைப்பு -2 (அ)					
(கிராம ஊராட்சி)					
வரைவு வார்டு மறுவரையறைக்கான (Delimitation) அறிக்கை					
மாவட்டத்தின் பெயர்		:	செங்கல்பட்டு		
ஊராட்சி ஒன்றியத்தின் பெயர்		:	மதுராந்தகம்		
ஊராட்சியின் பெயர்		:	சிலாவட்டம்		
1	வார்டு எண்	8			
2	இவ்வார்டில் உள்ளடங்கிய பகுதிகளின்	ஒழுப்பாக்கம், அண்ணா நகர்			
3	வார்டின் சராசரி மக்கள் தொகை	347			
4	இவ்வார்டில் உள்ள கட்டங்களின் எண்ணிக்கை (தெரு வாரியாக)	1	விநாயகர் கோயில் தெரு	: 9	
		2	ஒழுப்பாக்கம் ஜி.எஸ்.டி ரோடு	: 6	
		3	வெங்கடேச பெருமாள் கோயில் தெரு	: 21	
		4	அண்ணா நகர் நடு தெரு	: 46	
		5	மேட்டு காலனி தெரு	: 12	
		மொத்தம்			94
5	இவ்வார்டில் உள்ள வீடுகளின் எண்கள் (தெரு வாரியாக)	வ. எண்	தெருவின் பெயர்	கதவிலக்கம்	மொத்த வீடுகள்
		1	விநாயகர் கோயில் தெரு	2-4,6-10	9
		2	ஒழுப்பாக்கம் ஜி.எஸ்.டி ரோடு	1-1/1,7-8, 10-11	6
		3	வெங்கடேச பெருமாள் கோயில் தெரு	1-15,17-18	21
		4	அண்ணா நகர் நடு தெரு	1/1-35	46
		5	மேட்டு காலனி தெரு	3-13	12
மொத்தம்			94		
6	இவ்வார்டின் எல்லைகள்				
	வடக்கு	வார்டு-7			
	கிழக்கு	வார்டு-9			
	தெற்கு	பாக்கம்			
	மேற்கு	மொறப்பாக்கம் ஊராட்சி (அச்சிறுப்பாக்கம் ஊராட்சி ஒன்றியம்)			
7	இவ்வார்டின் மொத்த மக்கள் தொகை	337			
8	சிலாவட்டம் உள்ளாட்சி அமைப்பில் உள்ள இவ்வார்டின் மக்கள் தொகை ஒரு வார்டின் சராசரி மக்கள் தொகையை விட குறைவாகவோ / கூடுதலாகவோ இருப்பின் அதற்கான காரணம்	---			
9	குறிப்பு	குறிப்பு ஏதுமில்லை			

இடம் -
தேதி -

எல்லை மறுவரையறை அலுவலர் /
வட்டார வளர்ச்சி அலுவலர் (வ.ஊ) / (கி.ஊ)
சிலாவட்டம் ஊராட்சி
மதுராந்தகம் ஊராட்சி ஒன்றியம்
செங்கல்பட்டு மாவட்டம்

இணைப்பு -2 (அ)

(கிராம ஊராட்சி)

வரைவு வார்டு மறுவரையறைக்கான (Delimitation) அறிக்கை

மாவட்டத்தின் பெயர்		:	செங்கல்பட்டு		
ஊராட்சி ஒன்றியத்தின் பெயர்		:	மதுராந்தகம்		
ஊராட்சியின் பெயர்		:	சிலாவட்டம்		
1	வார்டு எண்	9			
2	இவ்வார்டில் உள்ளடங்கிய பகுதிகளின்	சிலாவட்டம்			
3	வார்டின் சராசரி மக்கள் தொகை	347			
4	இவ்வார்டில் உள்ள கட்டடங்களின் எண்ணிக்கை (தெரு வாரியாக)	1	பஜனை கோயில் தெரு	:	11
		2	பள்ளிகூட தெரு	:	16
		3	முருகன் கோயில் தெரு	:	18
		4	எஸ்.ஆர்.ஜி தெரு	:	13
		5	முருகன் கோயில் குறுக்கு தெரு	:	7
		6	கோழிப்பண்ணை தெரு	:	11
		7	பள்ளி பின்புற தெரு	:	18
		மொத்தம்			
5	இவ்வார்டில் உள்ள வீடுகளின் எண்கள் (தெரு வாரியாக)	வ. எண்	தெருவின் பெயர்	கதவிலக்கம்	மொத்த வீடுகள்
		1	பஜனை கோயில் தெரு	8-9 /1,9/2	11
		2	பள்ளிகூட தெரு	4-14	16
		3	முருகன் கோயில் தெரு	2-14	18
		4	எஸ்.ஆர்.ஜி தெரு	1-11/1	13
		5	முருகன் கோயில் குறுக்கு தெரு	1-5	7
		6	கோழிப்பண்ணை தெரு	1-9	11
		7	பள்ளி பின்புற தெரு	5/3-14	18
மொத்தம்				94	
6	இவ்வார்டின் எல்லைகள்				
	வடக்கு	வார்டு -6 (ம) 5			
	கிழக்கு	பாக்கம்			
	தெற்கு	வார்டு -8			
	மேற்கு	மேல் சிலாவட்டம்			
7	இவ்வார்டின் மொத்த மக்கள் தொகை	337			
8	சிலாவட்டம் உள்ளாட்சி அமைப்பில் உள்ள இவ்வார்டின் மக்கள் தொகை ஒரு வார்டின் சராசரி மக்கள் தொகையை விட குறைவாகவோ / கூடுதலாகவோ இருப்பின் அதற்கான காரணம்	--			
9	குறிப்பு	குறிப்பு எதுமில்லை			

இடம் -

தேதி -

எல்லை மறுவரையறை அலுவலர் /
வட்டார வளர்ச்சி அலுவலர் (வ.ஊ) / (கி.ஊ)
சிலாவட்டம் ஊராட்சி
மதுராந்தகம் ஊராட்சி ஒன்றியம்
செங்கல்பட்டு மாவட்டம்

இணைப்பு-4 (அ)

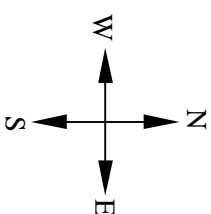
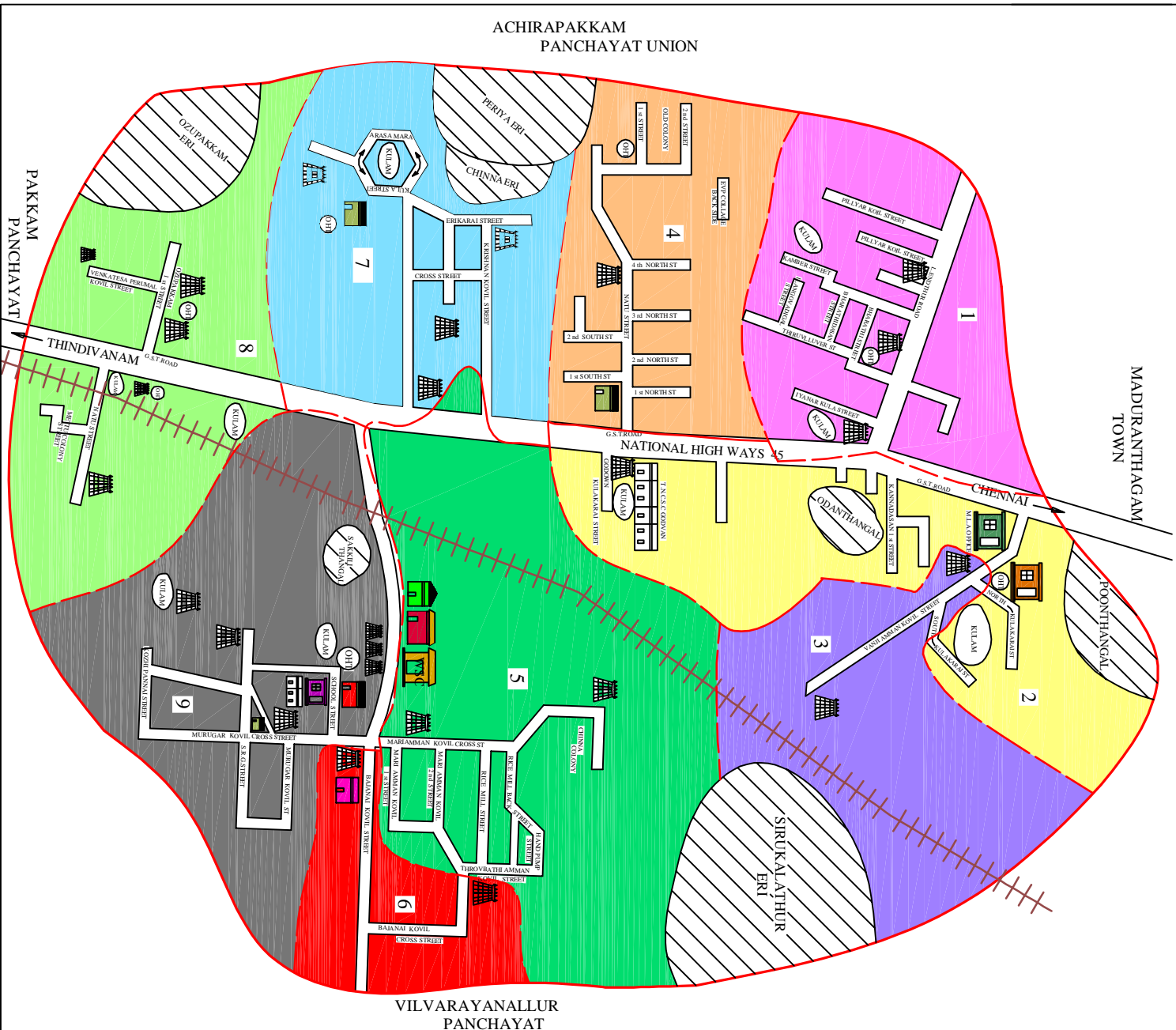
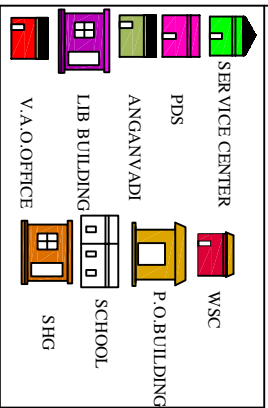
(கிராம ஊராட்சி)

சிலாவட்டம் உள்ளாட்சி அமைப்பு வார்டு மறுவரையறை (Delimitation) கருத்துருவின் ஒருங்கிணைக்கப்பட்ட தொகுப்பு

		மாவட்டத்தின் பெயர்	:	செங்கல்பட்டு	
		ஊராட்சி ஒன்றியத்தின் பெயர்	:	மதுராந்தகம்	
		ஊராட்சியின் பெயர்	:	சிலாவட்டம்	
வார்டு எண்	மொத்த மக்கள் தொகை	வார்டின் எல்லைகள்			
		வடக்கு	கிழக்கு	தெற்கு	மேற்கு
1	2	3	4	5	6
1	345	மதுராந்தகம் நகராட்சி	ஜி.எஸ்.டி ரோடு (ம) வார்டு-2	கலைஞர் நகர் (ம) வார்டு-4	மொறப்பாக்கம் ஊராட்சி
2	276	மதுராந்தகம் நகராட்சி	சிறுகளத்தூர் (ம) வார்டு-3	சிலாவட்டம் (ம) வார்டு-5	அய்யனார் நகர் (ம) வார்டு-1
3	262	கண்ணதாசன் நகர் (ம) வார்டு-2	மதுராந்தகம் நகராட்சி	வார்டு-5	வார்டு-2
4	420	அய்யனார் நகர் வார்டு-1	வார்டு-2	மேல் சிலாவட்டம் வார்டு-7	மொறப்பாக்கம் ஊராட்சி (அச்சிறுப்பாக்கம் ஊராட்சி ஒன்றியம்)
5	406	சிறுகளத்தூர் வார்டு-3	வில்வராயநல்லூர் ஊராட்சி	வார்டு-6, 9	மேல்சிலாவட்டம் வார்டு-7
6	309	வார்டு-5	வில்வராயநல்லூர்	வார்டு-9	வார்டு-9 (ம) 5
7	427	கலைஞர் நகர் வார்டு-4	வார்டு-5	ஒழுப்பாக்கம் வார்டு-8	மொறப்பாக்கம் ஊராட்சி (அச்சிறுப்பாக்கம் ஊராட்சி ஒன்றியம்)
8	337	வார்டு-7	வார்டு-9	பாக்கம்	மொறப்பாக்கம் ஊராட்சி (அச்சிறுப்பாக்கம் ஊராட்சி ஒன்றியம்)
9	337	வார்டு -6 (ம) 5	பாக்கம்	வார்டு -8	மேல் சிலாவட்டம்
மொத்தம்	3119				

எல்லை மறுவரையறை அலுவலர் /
வட்டார வளர்ச்சி அலுவலர் (வ.ஊ) / (கி.ஊ)
சிலாவட்டம் ஊராட்சி
மதுராந்தகம் ஊராட்சி ஒன்றியம்
செங்கல்பட்டு மாவட்டம்

CHENGALPATTU DISTRICT
MADURANTAKAM PANCHAYAT UNION
SILAVATTAM PANCHAYAT
PROPOSED WARD



WARD NO	STREET NAME	DOOR NO	TOTAL POPULATION OF THE WARD		
1	G.S.T. ROAD	2-4	345		
	IVYANAR KILASA ST	3-8/1			
	LENDATHUR ROAD	3/2,4,4/2,8			
	VOC STREET	1-2,3/2			
	BHARATHI STREET	2-8/1			
	BHARATHIDASAN ST	1-5			
	ELANGOVADICAL ST	1-1/1,1/3-5			
	AGATHIYAR ST	1-4			
	THIRUVALLIVAR ST	1-10			
2	KAMBAR ST	2-10	276		
	VIVEKANANDAR ST	1-4			
	PILLAYAR KOIL 1 ST	1-5			
	PILLAYAR KOIL 2 ST	1-9/2			
	KAMARAJ NAGAR	-			
	G.S.T. ROAD	1-34,4,6,8,9,10,13,8			
	KANNADASAN NGR 1 ST	1-1/1,1/3,15			
	KANNADASAN NGR 2 ST	25-25/4			
	KANNADASAN NGR 3 ST	32-32/3			
3	GOLDEN NAGAR	37/4-40	262		
	RAMANTHUR NAGAR	2/1-9			
	GIDDOWN KILASA ST	2-14			
	NORTH KULAKARAI ST	2-14			
	VANI AMMAN KOIL ST	1/1-1/2			
	SOUTH KULAKARAI ST	3-3/2,7,9-10			
	VANI AMMAN KOIL ST	1/3,11/2,1/4,1/5,5/3			
	SOUTH KULAKARAI ST	1-2,4,6,8			
	NORTH KULAKARAI ST	1/1/1			
4	KALAIYAR NGR GST RD	1-5	420		
	1 NORTH STREET	1-9/1			
	2 NORTH STREET	1-5/1			
	3 NORTH STREET	1-8			
	4 NORTH STREET	1-9			
	1 SOUTH STREET	1-12			
	2 SOUTH STREET	1-12/1			
	NADU STREET	1-7			
	3 SOUTH STREET	-			
5	OLD COLONY 1 STREET	1-5	406		
	OLD COLONY 2 STREET	1-7			
	EVP COLLEGE BACKSIDE	1-2/1			
	MARIAMMAN KOIL CR ST	2-8			
	RISEMILL BACK ST	1-9/1			
	KAPAMBUR STREET	1-5/2			
	BROWVAITHI AMMAN KOIL ST	2-8			
	BROWVAITHI AMMAN KOIL CR ST	1-15			
	RISEMILL STREET	1-9/1,10/1-15			
6	MARIAMMAN KOIL 2 ST	1-8	309		
	MARIAMMAN KOIL 1 ST	1-12			
	CHINNA COLONY ST	1-15			
	MEI SIVAVATTAM KESIRAN KOIL ST	1-3,10			
	BAJANAI KOIL ST	16-67/1			
	BAJANAI KOIL CR ST	1-16			
	KESIRAN KOIL ST	1/1,2/1,3/1,9,11,3/6			
	ERIKARAI STREET	1-16			
	NEDURU STREET	12/1-13/2			
7	ARASAMARASTREET	1-17	427		
	KURUKU STREET	1-14/1			
	MEI SILAVATTAM GST RD	-			
	VINA YAGAR KOIL ST	2-4,6-10			
	OZHUPAKKAM GST RD	1-1/1,7,8,10-11			
	VINKATESANPERUMAL KOIL ST	1-15,17-18			
	OZHUPAKKAM BRID	-			
	ANNANAGAR NADU ST	1/1-3/5			
	METTUCOLONY ST	3-13			
8	BAJANAI KOIL ST	2-2/1,8-9/1,9,2-15	337		
	SCHOOL ST	4-14			
	MURUGAN KOIL ST	2-14			
	SRG STREET	1-11/1			
	MURUGAN KOIL CR ST	1-5			
	KOZHIPPANNAI ST	1-9			
	SCHOOL BACKSIDE ST	5/3-13			
	9				337
	TOTAL				3119