

இணைப்பு -1 (அ)

(கிராம ஊராட்சி)

வார்டு மறுவரையறை (Delimitation) செய்வதற்கான வரைவு கருத்துருவிற்கான அடிப்படை விவரங்கள்

மாவட்டத்தின் பெயர்-செங்கல்பட்டு

கிராம ஊராட்சியின் பெயர்-பாக்கம்

ஊராட்சி ஒன்றியத்தின் பெயர்-மதுராந்தகம்

வ.எண்	கிராம ஊராட்சியின் பெயர்	2011 கணக்கெடுப்பு படி மக்கள் தொகை	நிரணியக்கப்பட்ட மொத்த வார்டுகளின் எண்ணிக்கை	குடியிருப்பு கட்டடங்களின் மொத்த எண்ணிக்கை	ஒரு வார்டின் சராசரி மக்கள் தொகை கலம் (3) / கலம் (4)	ஒரு வார்டின் சராசரி குடியிருப்பு கட்டடங்களின் எண்ணிக்கை கலம் (5) / கலம் (4)	ஒரு வார்டின் சராசரி மக்கள் தொகை கலம் (6) / கலம் (7)	உத்தேசிக்கப்பட்டுள்ள வார்டின் எண்ணிக்கை	உத்தேசிக்கப்பட்டுள்ள வார்டில் உள்ள குடியிருப்பு கட்டடங்களின் எண்ணிக்கை	உத்தேசிக்கப்பட்டுள்ள வார்டில் மதிப்பீடு செய்யப்படும் மக்கள் தொகை கலம் (8) * கலம் (10)	மதிப்பீடு செய்யப்படும் மக்கள் தொகைக்கும் சராசரி மக்கள் தொகைக்கும் உள்ள வித்தியாசம் கலம் (11) - கலம் (6)	மதிப்பீடு செய்யப்படும் மக்கள் தொகைக்கும் சராசரி மக்கள் தொகைக்கும் உள்ள வித்தியாசத்தின் விழுக்காடு கலம் (12) * 100/கலம்	வித்தியாசத்திற்கான காரணம்	குறிப்பு
1	2	3	4	5	6	7	8	9	10	11	12	13	14	15
1	பாக்கம்	1864	9	487	207	54	3.83	1	67	257	50	24.09		
								2	63	241	34	16.43		
								3	53	203	-4	-2.05		
								4	67	256	49	23.82		
								5	59	226	19	9.12		
								6	46	176	-31	-14.99		
								7	45	172	-35	-16.84		
								8	43	165	-42	-20.28		
								9	44	168	-39	-18.88		
	மொத்தம்								487	1864				

எல்லை மறுவரையறை அலுவலர் /
வட்டார வளர்ச்சி அலுவலர் (வ.ஊ) / (கி.ஊ)
பாக்கம் ஊராட்சி
மதுராந்தகம் ஊராட்சி ஒன்றியம்
செங்கல்பட்டு மாவட்டம்

இணைப்பு -2 (அ)					
(கிராம ஊராட்சி)					
வரைவு வார்டு மறுவரையறைக்கான (Delimitation) அறிக்கை					
மாவட்டத்தின் பெயர்		:	செங்கல்பட்டு		
ஊராட்சி ஒன்றியத்தின் பெயர்		:	மதுராந்தகம்		
ஊராட்சியின் பெயர்		:	பாக்கம்		
1	வார்டு எண்	1			
2	இவ்வார்டில் உள்ளடங்கிய பகுதிகளின்	பாக்கம் காலனி			
3	வார்டின் சராசரி மக்கள் தொகை	207			
4	இவ்வார்டில் உள்ள கட்டடங்களின் எண்ணிக்கை (தெரு வாரியாக)	1	மேற்கு தெரு	: 54	
		2	தெற்கு தெரு	: 11	
		3	ஜி.எஸ்.டி ரோடு	: 2	
		மொத்தம்			67
5	இவ்வார்டில் உள்ள வீடுகளின் எண்கள் (தெரு வாரியாக)	வ. எண்	தெருவின் பெயர்	கதவிலக்கம்	மொத்த வீடுகள்
		1	மேற்கு தெரு	1-47 (ம) 55, 54	54
		2	தெற்கு தெரு	1-11	11
		3	ஜி.எஸ்.டி ரோடு	1-2	2
		மொத்தம்			67
6	இவ்வார்டின் எல்லைகள்				
	வடக்கு	வார்டு-2 (ம) சிலாவட்டம் ஊராட்சி			
	கிழக்கு	வார்டு-2, 4			
	தெற்கு	வார்டு-6			
	மேற்கு	அச்சிறுப்பாக்கம் ஊராட்சி ஒன்றியம்			
7	இவ்வார்டின் மொத்த மக்கள் தொகை	257			
8	பாக்கம் உள்ளாட்சி அமைப்பில் உள்ள இவ்வார்டின் மக்கள் தொகை ஒரு வார்டின் சராசரி மக்கள் தொகையை விட குறைவாகவோ / கூடுதலாகவோ இருப்பின் அதற்கான காரணம்	--			
9	குறிப்பு	குறிப்பு ஏதுமில்லை			

எல்

இடம் -

தேதி -

எல்லை மறுவரையறை அலுவலர் /
வட்டார வளர்ச்சி அலுவலர் (வ.ஊ) / (கி.ஊ)
பாக்கம் ஊராட்சி
மதுராந்தகம் ஊராட்சி ஒன்றியம்
செங்கல்பட்டு மாவட்டம்

இணைப்பு -2 (அ)					
(கிராம ஊராட்சி)					
வரைவு வார்டு மறுவரையறைக்கான (Delimitation) அறிக்கை					
மாவட்டத்தின் பெயர்		:	செங்கல்பட்டு		
ஊராட்சி ஒன்றியத்தின் பெயர்		:	மதுராந்தகம்		
ஊராட்சியின் பெயர்		:	பாக்கம்		
1	வார்டு எண்	2			
2	இவ்வார்டில் உள்ளடங்கிய பகுதிகளின்	பாக்கம் காலனி			
3	வார்டின் சராசரி மக்கள் தொகை	207			
4	இவ்வார்டில் உள்ள கட்டடங்களின் எண்ணிக்கை (தெரு வாரியாக)	1	காலனி கெங்கையம்மன்	:	35
		2	காலனி பிள்ளையார் கோயில் தெரு	:	25
		3	மேற்கு தெரு	:	3
		மொத்தம்			63
5	இவ்வார்டில் உள்ள வீடுகளின் எண்கள் (தெரு வாரியாக)	வ. எண்	தெருவின் பெயர்	கதவிலக்கம்	மொத்த வீடுகள்
		1	காலனி கெங்கையம்மன் கோயில் தெரு	1,2,2அ, 4-13, 1,1அ,1ஆ, 3-14, 16,17,17அ	35
		2	காலனி பிள்ளையார் கோயில் தெரு	1-6, 6அ, 7-10, 10அ, 11-21, 24,24அ	25
		3	மேற்கு தெரு	50,80,80அ	3
மொத்தம்			63		
6	இவ்வார்டின் எல்லைகள்				
	வடக்கு	சிலாவட்டம் ஊராட்சி			
	கிழக்கு	பாக்கம் காலனி வார்டு-3			
	தெற்கு	பாக்கம் காலனி வார்டு-4			
	மேற்கு	பாக்கம் காலனி வார்டு-1			
7	இவ்வார்டின் மொத்த மக்கள் தொகை	241			
8	பாக்கம் உள்ளாட்சி அமைப்பில் உள்ள இவ்வார்டின் மக்கள் தொகை ஒரு வார்டின் சராசரி மக்கள் தொகையை விட குறைவாகவோ / கூடுதலாகவோ இருப்பின் அதற்கான காரணம்	---			
9	குறிப்பு	குறிப்பு ஏதுமில்லை			

இடம் -
தேதி -

எல்லை மறுவரையறை அலுவலர் /
வட்டார வளர்ச்சி அலுவலர் (வ.ஊ) / (கி.ஊ)
பாக்கம் ஊராட்சி
மதுராந்தகம் ஊராட்சி ஒன்றியம்
செங்கல்பட்டு மாவட்டம்

இணைப்பு -2 (அ)					
(கிராம ஊராட்சி)					
வரைவு வார்டு மறுவரையறைக்கான (Delimitation) அறிக்கை					
மாவட்டத்தின் பெயர்		:	செங்கல்பட்டு		
ஊராட்சி ஒன்றியத்தின் பெயர்		:	மதுராந்தகம்		
ஊராட்சியின் பெயர்		:	பாக்கம்		
1	வார்டு எண்	3			
2	இவ்வார்டில் உள்ளடங்கிய பகுதிகளின் பெயர்கள்	வயலூர் கிராமம்			
3	வார்டின் சராசரி மக்கள் தொகை	207			
4	இவ்வார்டில் உள்ள கட்டடங்களின் எண்ணிக்கை (தெரு வாரியாக)	1	தெற்கு தெரு	:	34
		2	நடுத் தெரு	:	11
		3	குறுக்கு தெரு	:	8
		மொத்தம்			53
5	இவ்வார்டில் உள்ள வீடுகளின் எண்கள் (தெரு வாரியாக)	வ. எண்	தெருவின் பெயர்	கதவிலக்கம்	மொத்த வீடுகள்
		1	தெற்கு தெரு	1-6, 6அ, 7-16, 16அ, 16ஆ, 17,17ஆ-25, 25அ, 25ஆ, 26, 26அ, 29	34
		2	நடுத் தெரு	2,3,5,7-10,12,15-17	11
		3	குறுக்கு தெரு	1,2,2அ, 5,5அ, 6, 11,11அ	8
		மொத்தம்			53
6	இவ்வார்டின் எல்லைகள்				
	வடக்கு	சிலாவட்டம் ஊராட்சி			
	கிழக்கு	வில்வராயநல்லூர் ஊராட்சி			
	தெற்கு	பாக்கம் காலனி வார்டு-4			
	மேற்கு	பாக்கம் காலனி வார்டு-2			
7	இவ்வார்டின் மொத்த மக்கள் தொகை	203			
8	பாக்கம் உள்ளாட்சி அமைப்பில் உள்ள இவ்வார்டின் மக்கள் தொகை ஒரு வார்டின் சராசரி மக்கள் தொகையை விட குறைவாகவோ / கூடுதலாகவோ இருப்பின் அதற்கான காரணம்	---			
9	குறிப்பு	குறிப்பு ஏதுமில்லை			

எல்

இடம் -

தேதி -

எல்லை மறுவரையறை அலுவலர் /
வட்டார வளர்ச்சி அலுவலர் (வ.ஊ) / (கி.ஊ)
பாக்கம் ஊராட்சி
மதுராந்தகம் ஊராட்சி ஒன்றியம்
செங்கல்பட்டு மாவட்டம்

இணைப்பு -2 (அ)					
(கிராம ஊராட்சி)					
வரைவு வார்டு மறுவரையறைக்கான (Delimitation) அறிக்கை					
மாவட்டத்தின் பெயர்		:	செங்கல்பட்டு		
ஊராட்சி ஒன்றியத்தின் பெயர்		:	மதுராந்தகம்		
ஊராட்சியின் பெயர்		:	பாக்கம்		
1	வார்டு எண்	4			
2	இவ்வார்டில் உள்ளடங்கிய பகுதிகளின்	பாக்கம் காலனி			
3	வார்டின் சராசரி மக்கள் தொகை	207			
4	இவ்வார்டில் உள்ள கட்டடங்களின் எண்ணிக்கை (தெரு வாரியாக)	1	காலனி மேற்கு தெரு	67	
		மொத்தம்			67
5	இவ்வார்டில் உள்ள வீடுகளின் எண்கள் (தெரு வாரியாக)	வ. எண்	தெருவின் பெயர்	மொத்த வீடுகள்	
		1	காலனி மேற்கு தெரு	47,47அ, 49,49அ, 51,52,54,54அ, 56,56அ, 59,59அ, 60, 62-75, 75அ, 76,76அ, 77,77அ, 77ஆ, 79, 81,81அ-83, 85,85அ, 90,90அ, 91-101, 101அ, 102-106, 106அ	67
		மொத்தம்			67
6	இவ்வார்டின் எல்லைகள்				
	வடக்கு	வயலூர் வார்டு-3			
	கிழக்கு	வில்வராயநல்லூர் ஊராட்சி			
	தெற்கு	பாக்கம் கிராம வார்டு-5			
	மேற்கு	பாக்கம் காலனி வார்டு-1			
7	இவ்வார்டின் மொத்த மக்கள் தொகை	256			
8	பாக்கம் உள்ளாட்சி அமைப்பில் உள்ள இவ்வார்டின் மக்கள் தொகை ஒரு வார்டின் சராசரி மக்கள் தொகையை விட குறைவாகவோ / கூடுதலாகவோ இருப்பின் அதற்கான காரணம்	--			
9	குறிப்பு	குறிப்பு ஏதுமில்லை			

இடம் -

தேதி -

எல்லை மறுவரையறை அலுவலர் /
வட்டார வளர்ச்சி அலுவலர் (வ.ஊ) / (கி.ஊ)
பாக்கம் ஊராட்சி
மதுராந்தகம் ஊராட்சி ஒன்றியம்
செங்கல்பட்டு மாவட்டம்

இணைப்பு -2 (அ)					
(கிராம ஊராட்சி)					
வரைவு வார்டு மறுவரையறைக்கான (Delimitation) அறிக்கை					
மாவட்டத்தின் பெயர்		:	செங்கல்பட்டு		
ஊராட்சி ஒன்றியத்தின் பெயர்		:	மதுராந்தகம்		
ஊராட்சியின் பெயர்		:	பாக்கம்		
1	வார்டு எண்	5			
2	இவ்வார்டில் உள்ளடங்கிய பகுதிகளின்	பாக்கம் கிராமம்			
3	வார்டின் சராசரி மக்கள் தொகை	207			
4	இவ்வார்டில் உள்ள கட்டடங்களின் எண்ணிக்கை (தெரு வாரியாக)	1	மாரியம்மன் கோயில் தெரு	33	
		2	நடுத் தெரு	26	
		மொத்தம்		59	
5	இவ்வார்டில் உள்ள வீடுகளின் எண்கள் (தெரு வாரியாக)	வ. எண்	தெருவின் பெயர்	கதவிலக்கம்	மொத்த வீடுகள்
		1	மாரியம்மன் கோயில் தெரு	1-2, 5-8,10, 12,13,15-20, 20அ, 21,22,1-11,13	33
		2	நடுத் தெரு	1-8, 8அ, 8ஆ, 8இ, 13,13அ, 14, 14அ, 15,15அ, 17,18,19,19அ, 22,22அ, 22ஆ, 23	26
		மொத்தம்		59	
6	இவ்வார்டின் எல்லைகள்				
	வடக்கு	பாக்கம் காலனி வார்டு-4			
	கிழக்கு	வில்வராயநல்லூர் ஊராட்சி			
	தெற்கு	பாக்கம் கிராம 7வது வார்டு			
	மேற்கு	பாக்கம் வார்டு-6			
7	இவ்வார்டின் மொத்த மக்கள் தொகை	226			
8	பாக்கம் உள்ளாட்சி அமைப்பில் உள்ள இவ்வார்டின் மக்கள் தொகை ஒரு வார்டின் சராசரி மக்கள் தொகையை விட குறைவாகவோ / கூடுதலாகவோ இருப்பின் அதற்கான காரணம்	--			
9	குறிப்பு	குறிப்பு ஏதுமில்லை			

இடம் -
தேதி -

எல்லை மறுவரையறை அலுவலர் /
வட்டார வளர்ச்சி அலுவலர் (வ.ஊ) / (கி.ஊ)
பாக்கம் ஊராட்சி
மதுராந்தகம் ஊராட்சி ஒன்றியம்
செங்கல்பட்டு மாவட்டம்

இணைப்பு -2 (அ)					
(கிராம ஊராட்சி)					
வரைவு வார்டு மறுவரையறைக்கான (Delimitation) அறிக்கை					
மாவட்டத்தின் பெயர்		:	செங்கல்பட்டு		
ஊராட்சி ஒன்றியத்தின் பெயர்		:	மதுராந்தகம்		
ஊராட்சியின் பெயர்		:	பாக்கம்		
1	வார்டு எண்	6			
2	இவ்வார்டில் உள்ளடங்கிய பகுதிகளின்	பாக்கம் கிராமம்			
3	வார்டின் சராசரி மக்கள் தொகை	207			
4	இவ்வார்டில் உள்ள கட்டடங்களின் எண்ணிக்கை (தெரு வாரியாக)	1	பஜனை கோயில் தெரு	44	
		2	ஜி.எஸ்.டி ரோடு	2	
		மொத்தம்		46	
5	இவ்வார்டில் உள்ள வீடுகளின் எண்கள் (தெரு வாரியாக)	வ. எண்	தெருவின் பெயர்	கதவிலக்கம்	மொத்த வீடுகள்
		1	பஜனை கோயில் தெரு	1-10, 13-23, 24அ, 1-8	44
		2	ஜி.எஸ்.டி ரோடு	8,11	2
		மொத்தம்		46	
6	இவ்வார்டின் எல்லைகள்				
	வடக்கு	பாக்கம் காலனி வார்டு-1			
	கிழக்கு	பாக்கம் கிராம வார்டு-5			
	தெற்கு	பாக்கம் கிராம வார்டு-7			
	மேற்கு	அச்சிறுப்பாக்கம் ஊராட்சி ஒன்றியம்			
7	இவ்வார்டின் மொத்த மக்கள் தொகை	176			
8	பாக்கம் உள்ளாட்சி அமைப்பில் உள்ள இவ்வார்டின் மக்கள் தொகை ஒரு வார்டின் சராசரி மக்கள் தொகையை விட குறைவாகவோ / கூடுதலாகவோ இருப்பின் அதற்கான காரணம்	--			
9	குறிப்பு	குறிப்பு ஏதுமில்லை			

இடம் -

தேதி -

எல்லை மறுவரையறை அலுவலர் /
வட்டார வளர்ச்சி அலுவலர் (வ.ஊ) / (கி.ஊ)
பாக்கம் ஊராட்சி
மதுராந்தகம் ஊராட்சி ஒன்றியம்
செங்கல்பட்டு மாவட்டம்

இணைப்பு -2 (அ)					
(கிராம ஊராட்சி)					
வரைவு வார்டு மறுவரையறைக்கான (Delimitation) அறிக்கை					
மாவட்டத்தின் பெயர்		:	செங்கல்பட்டு		
ஊராட்சி ஒன்றியத்தின் பெயர்		:	மதுராந்தகம்		
ஊராட்சியின் பெயர்		:	பாக்கம்		
1	வார்டு எண்	7			
2	இவ்வார்டில் உள்ளடங்கிய பகுதிகளின்	பாக்கம் கிராமம்			
3	வார்டின் சராசரி மக்கள் தொகை	207			
4	இவ்வார்டில் உள்ள கட்டடங்களின் எண்ணிக்கை (தெரு வாரியாக)	1	தெற்கு தெரு-2	45	
		மொத்தம்			45
5	இவ்வார்டில் உள்ள வீடுகளின் எண்கள் (தெரு வாரியாக)	வ. எண்	தெருவின் பெயர்	கதவிலக்கம்	மொத்த வீடுகள்
		1	தெற்கு தெரு-2	1-16,18, 20-32, 33-36, 36அ, 36ஆ	45
		மொத்தம்			45
6	இவ்வார்டின் எல்லைகள்				
	வடக்கு	பாக்கம் வார்டு-5			
	கிழக்கு	வில்வராயநல்லூரா ஊராட்சி			
	தெற்கு	தாதங்குப்பம் வார்டு-5			
	மேற்கு	பாக்கம் வார்டு-6			
7	இவ்வார்டின் மொத்த மக்கள் தொகை	172			
8	பாக்கம் உள்ளாட்சி அமைப்பில் உள்ள இவ்வார்டின் மக்கள் தொகை ஒரு வார்டின் சராசரி மக்கள் தொகையை விட குறைவாகவோ / கூடுதலாகவோ இருப்பின் அதற்கான காரணம்	---			
9	குறிப்பு	குறிப்பு ஏதுமில்லை			

இடம் -

தேதி -

எல்லை மறுவரையறை அலுவலர் /
வட்டார வளர்ச்சி அலுவலர் (வ.ஊ) / (கி.ஊ)
பாக்கம் ஊராட்சி
மதுராந்தகம் ஊராட்சி ஒன்றியம்
செங்கல்பட்டு மாவட்டம்

இணைப்பு -2 (அ)					
(கிராம ஊராட்சி)					
வரைவு வார்டு மறுவரையறைக்கான (Delimitation) அறிக்கை					
மாவட்டத்தின் பெயர்		:	செங்கல்பட்டு		
ஊராட்சி ஒன்றியத்தின் பெயர்		:	மதுராந்தகம்		
ஊராட்சியின் பெயர்		:	பாக்கம்		
1	வார்டு எண்	8			
2	இவ்வார்டில் உள்ளடங்கிய பகுதிகளின்	தாதங்குப்பம் கிராமம்			
3	வார்டின் சராசரி மக்கள் தொகை	207			
4	இவ்வார்டில் உள்ள கட்டடங்களின் எண்ணிக்கை (தெரு வாரியாக)	1	பிள்ளையார் கோயில் தெரு	: 34	
		2	பஜனை கோயில் தெரு	: 9	
		மொத்தம்		43	
5	இவ்வார்டில் உள்ள வீடுகளின் எண்கள் (தெரு வாரியாக)	வ. எண்	தெருவின் பெயர்	கதவிலக்கம்	மொத்த வீடுகள்
		1	பிள்ளையார் கோயில் தெரு	1-2, 4-8, 10-18, 20, 22, 25, 27, 29, 31, 32, 34,37	34
		2	பஜனை கோயில் தெரு	3-9, 9அ, 9ஆ	9
		மொத்தம்		43	
6	இவ்வார்டின் எல்லைகள்				
	வடக்கு	பாக்கம் வார்டு-7			
	கிழக்கு	வில்வராயநல்லூர் ஊராட்சி			
	தெற்கு	தாதங்குப்பம் வார்டு-9			
	மேற்கு	வார்டு-9			
7	இவ்வார்டின் மொத்த மக்கள் தொகை	165			
8	பாக்கம் உள்ளாட்சி அமைப்பில் உள்ள இவ்வார்டின் மக்கள் தொகை ஒரு வார்டின் சராசரி மக்கள் தொகையை விட குறைவாகவோ / கூடுதலாகவோ இருப்பின் அதற்கான காரணம்	--			
9	குறிப்பு	குறிப்பு ஏதுமில்லை			

இடம் -

தேதி -

எல்லை மறுவரையறை அலுவலர் /
வட்டார வளர்ச்சி அலுவலர் (வ.ஊ) / (கி.ஊ)
பாக்கம் ஊராட்சி
மதுராந்தகம் ஊராட்சி ஒன்றியம்
செங்கல்பட்டு மாவட்டம்

இணைப்பு -2 (அ)					
(கிராம ஊராட்சி)					
வரைவு வார்டு மறுவரையறைக்கான (Delimitation) அறிக்கை					
மாவட்டத்தின் பெயர்		:	செங்கல்பட்டு		
ஊராட்சி ஒன்றியத்தின் பெயர்		:	மதுராந்தகம்		
ஊராட்சியின் பெயர்		:	பாக்கம்		
1	வார்டு எண்	9			
2	இவ்வார்டில் உள்ளடங்கிய பகுதிகளின்	தாதங்குப்பம்			
3	வார்டின் சராசரி மக்கள் தொகை	207			
4	இவ்வார்டில் உள்ள கட்டடங்களின் எண்ணிக்கை (தெரு வாரியாக)	1	தெற்கு தெரு	: 44	
		மொத்தம்			44
5	இவ்வார்டில் உள்ள வீடுகளின் எண்கள் (தெரு வாரியாக)	வ. எண்	தெருவின் பெயர்	கதவிலக்கம்	மொத்த வீடுகள்
		1	தெற்கு தெரு	1-5, 8,9,11-25, 1,2,5-13,13அ, 16-18	44
		மொத்தம்			44
6	இவ்வார்டின் எல்லைகள்				
	வடக்கு	தாதங்குப்பம் வார்டு -8			
	கிழக்கு	வில்வராயநல்லூர் ஊராட்சி			
	தெற்கு	அச்சிறுப்பாக்கம் ஊராட்சி ஒன்றியம்			
	மேற்கு	அச்சிறுப்பாக்கம் ஊராட்சி ஒன்றியம்			
7	இவ்வார்டின் மொத்த மக்கள் தொகை	168			
8	பாக்கம் உள்ளாட்சி அமைப்பில் உள்ள இவ்வார்டின் மக்கள் தொகை ஒரு வார்டின் சராசரி மக்கள் தொகையை விட குறைவாகவோ / கூடுதலாகவோ இருப்பின் அதற்கான காரணம்	---			
9	குறிப்பு	குறிப்பு ஏதுமில்லை			

இடம் -

தேதி -

எல்லை மறுவரையறை அலுவலர் /
வட்டார வளர்ச்சி அலுவலர் (வ.ஊ) / (கி.ஊ)
பாக்கம் ஊராட்சி
மதுராந்தகம் ஊராட்சி ஒன்றியம்
செங்கல்பட்டு மாவட்டம்

இணைப்பு-4 (அ)

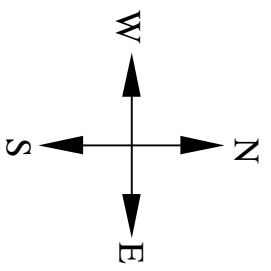
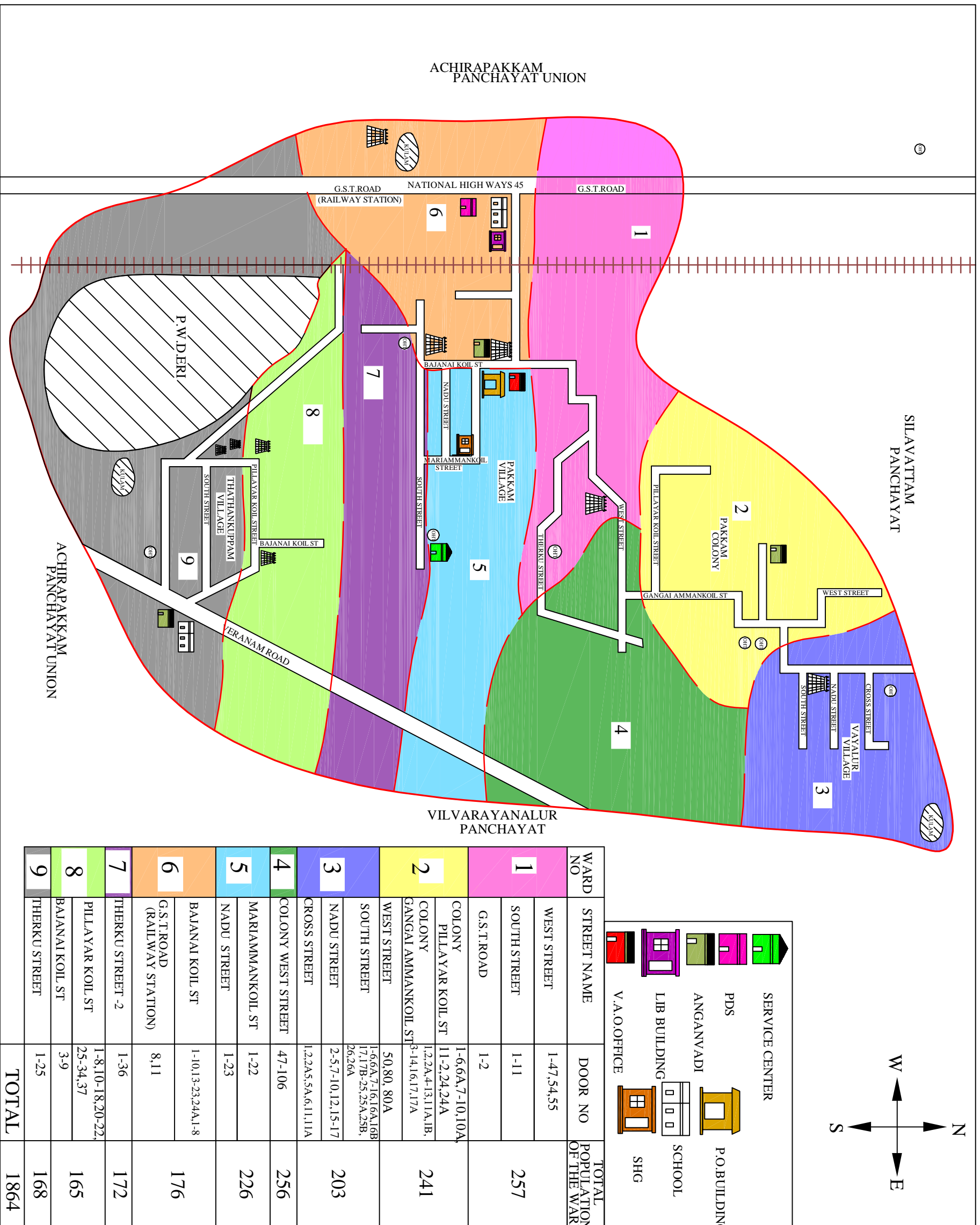
(கிராம ஊராட்சி)









பாக்கம் உள்ளாட்சி அமைப்பு வார்டு மறுவரையறை (Delimitation) கருத்துருவின் ஒருங்கிணைக்கப்பட்ட தொகுப்பு

		மாவட்டத்தின் பெயர்	:	செங்கல்பட்டு	
		ஊராட்சி ஒன்றியத்தின் பெயர்	:	மதுராந்தகம்	
		ஊராட்சியின் பெயர்	:	பாக்கம்	
வார்டு எண்	மொத்த மக்கள் தொகை	வார்டின் எல்லைகள்			
		வடக்கு	கிழக்கு	தெற்கு	மேற்கு
1	2	3	4	5	6
1	257	வார்டு-2 (ம) சிலாவட்டம் ஊராட்சி	வார்டு-2, 4	வார்டு-6	அச்சிறுப்பாக்கம் ஊராட்சி ஒன்றியம்
2	241	சிலாவட்டம் ஊராட்சி	பாக்கம் காலனி வார்டு-3	பாக்கம் காலனி வார்டு-4	பாக்கம் காலனி வார்டு-1
3	203	சிலாவட்டம் ஊராட்சி	வில்வராயநல்லூர் ஊராட்சி	பாக்கம் காலனி வார்டு-4	பாக்கம் காலனி வார்டு-2
4	256	வயலூர் வார்டு-3	வில்வராயநல்லூர் ஊராட்சி	பாக்கம் கிராம வார்டு-5	பாக்கம் காலனி வார்டு-1
5	226	பாக்கம் காலனி வார்டு-4	வில்வராயநல்லூர் ஊராட்சி	பாக்கம் கிராம 7வது வார்டு	பாக்கம் வார்டு-6
6	176	பாக்கம் காலனி வார்டு-1	பாக்கம் கிராம வார்டு-5	பாக்கம் கிராம வார்டு-7	அச்சிறுப்பாக்கம் ஊராட்சி ஒன்றியம்
7	172	பாக்கம் வார்டு-5	வில்வராயநல்லூர் ஊராட்சி	தாதங்குப்பம் வார்டு-5	பாக்கம் வார்டு-6
8	165	பாக்கம் வார்டு-7	வில்வராயநல்லூர் ஊராட்சி	தாதங்குப்பம் வார்டு-9	வார்டு-9
9	168	தாதங்குப்பம் வார்டு -8	வில்வராயநல்லூர் ஊராட்சி	அச்சிறுப்பாக்கம் ஊராட்சி ஒன்றியம்	அச்சிறுப்பாக்கம் ஊராட்சி ஒன்றியம்
மொத்தம்	1864				

எல்லை மறுவரையறை அலுவலர் /
வட்டார வளர்ச்சி அலுவலர் (வ.ஊ) / (கி.ஊ)
பாக்கம் ஊராட்சி
மதுராந்தகம் ஊராட்சி ஒன்றியம்
செங்கல்பட்டு மாவட்டம்

CHENGALPATTU DISTRICT
MADURANTAKAM PANCHAYAT UNION
PAKKAM PANCHAYAT
PROPOSED WARD



 SERVICE CENTER
 PDS
 ANGANYVADI
 P.O. BUILDING
 SCHOOL
 LIB BUILDING
 SHG
 V.A.O. OFFICE

WARD NO	STREET NAME	DOOR NO	TOTAL POPULATION OF THE WARD
1	WEST STREET	1-47,54,55	257
	SOUTH STREET	1-11	
2	G.S.T.ROAD	1-2	241
	COLONY PILLAYAR KOIL ST	1-6,6A,7-10,10A	
	COLONY GANGAI AMMANKOIL ST	11-2,24,24A 1,2,2A,4-13,11A,1B, 3-14,16,17,17A	
	WEST STREET	50,80, 80A 1-6,6A,7-16,16A,16B 17,17B-25,25A,25B, 26,26A	
3	SOUTH STREET	1-6,6A,7-16,16A,16B 17,17B-25,25A,25B, 26,26A	203
	NADU STREET	2-5,7-10,12,15-17	
4	CROSS STREET	1,2,2A,5,5A,6,11,11A	256
	COLONY WEST STREET	47-106	
5	MARIAMMANKOIL ST	1-22	226
	NADU STREET	1-23	
6	BAJANAI KOIL ST	1-10,13-23,24A,1-8	176
	G.S.T.ROAD (RAILWAY STATION)	8,11	
7	THERKU STREET -2	1-36	172
8	PILLAYAR KOIL ST	1-8,10-18,20-22, 25-34,37	165
	BAJANAI KOIL ST	3-9	
9	THERKU STREET	1-25	168
TOTAL			1864