

**இணைப்பு 1(அ)
(கிராம ஊராட்சி)**

வார்டு மறுவரையறை (Delimitation) செய்வதற்கான வரைவு கருத்துருவிற்கான அடிப்படை விவரங்கள்

மாவட்டத்தின் பெயர் – செங்கல்பட்டு

கிராம ஊராட்சியின் பெயர் – தொண்டமநல்லூர்

ஊராட்சி ஒன்றியத்தின் பெயர் – இலத்தூர்

வ.எண்	கிராம ஊராட்சியின் பெயர்	2011 கணக்கெடுப்பு படி மக்கள் தொகை	நிர்ணயிக்கப்பட்ட மொத்த வார்டுகளின் எண்ணிக்கை	குடியிருப்பு கட்டிடங்களின் மொத்த எண்ணிக்கை	ஒரு வார்டின் சராசரி மக்கள் தொகை கலம் (3) / கலம் (4)	ஒரு வார்டின் சராசரி குடியிருப்பு கட்டிடங்களின் எண்ணிக்கை கலம் கலம் (5) / கலம் (4)	ஒரு வீட்டின் சராசரி மக்கள் தொகை கலம் (6) / கலம் (7)	உத்தேசிக்கப்பட்டுள்ள வார்டின் எண்ணிக்கை	உத்தேசிக்கப்பட்டுள்ள வார்டில் உள்ள குடியிருப்பு கட்டிடங்களின் எண்ணிக்கை	உத்தேசிக்கப்பட்டுள்ள வார்டில் மப்பீடு செய்யப்படும் மக்கள் தொகை கலம் (8) * கலம் (10)	மதிப்பீடு செய்யப்படும் மக்கள் தொகைக்கும் சராசரி மக்கள் தொகைக்கும் உள்ள வித்தியாசம் கலம் (11) – கலம் (6)	மதிப்பீடு செய்யப்படும் மக்கள் தொகைக்கும் சராசரி மக்கள் தொகைக்கும் உள்ள வித்தியாசத்தின் விழுக்காடு கலம் (12) *100 / கலம் (6)	வித்தியாசத்திற்கான காரணம்	குறிப்பு
1	2	3	4	5	6	7	8	9	10	11	12	13	14	15
1	தொண்டமநல்லூர்	1614	6	358	269.00	59.67	4.508	1	57	257	-12	-4		
								2	53	239	-30	-11		
								3	64	288	19	7		
								4	64	288	19	7		
								5	60	271	2	1		
								6	60	271	2	1		
	மொத்தம்	1614	6	358	269.00	59.67	4.508		358	1614				

இணைப்பு 2(அ)				
(கிராம ஊராட்சி)				
வரைவு வார்டு மறுவரையறைக்கான (Delimitation) அறிக்கை				
மாவட்டத்தின் பெயர்		:	செங்கல்பட்டு	
ஊராட்சி ஒன்றியத்தின் பெயர்		:	இலத்தூர்	
கிராம ஊராட்சியின் பெயர்		:	தொண்டமநல்லூர்	
1	வார்டு எண்	1		
2	இவ்வார்டில் உள்ளடங்கிய பகுதிகளின் பெயர்கள்	தொண்டமநல்லூர் கிராமம்		
3	வார்டின் சராசரி மக்கள் தொகை	269		
4	இவ்வார்டில் உள்ள கட்டடங்களின் எண்கள் (தெருவாரியாக)	1	இரண்டாவது தெரு , 3வது தெரு	20
		2	இருளர் தெரு	23
		3	பஜனை கோயில் தெரு	14
		மொத்தம்		57
5	இவ்வார்டில் உள்ள வீடுகளின் எண்ணிக்கை (தெருவாரியாக)	1	இரண்டாவது தெரு 222 to 241-20.	22
		2	இருளர் தெரு 74 to 96 - 23	23
		3	பஜனை கோயில் தெரு 37 to 50-14	14
6	இவ்வார்டின் எல்லைகள்			
	வடக்கு	கல்குளம்		
	கிழக்கு	வார்டு 2		
	தெற்கு	வார்டு 4		
	மேற்கு	கல்குளம்		
7	இவ்வார்டின் மொத்த மக்கள் தொகை	257		
8	உள்ளாட்சி அமைப்பில் உள்ள இவ்வார்டின் மக்கள் தொகை, ஒரு வார்டின் சராசரி மக்கள் தொகையை விட குறையாகவோ / கூடுதலாகவோ இருப்பின் அதற்கான காரணம்	குறைவாக (-4%)		
9	குறிப்பு	-		

இடம்
தேதி

கையொப்பம்
பெயர்
பதவி

இணைப்பு 2(அ)				
(கிராம ஊராட்சி)				
வரைவு வார்டு மறுவரையறைக்கான (Delimitation) அறிக்கை				
மாவட்டத்தின் பெயர்		: செங்கல்பட்டு		
ஊராட்சி ஒன்றியத்தின் பெயர்		: இலத்தூர்		
கிராம ஊராட்சியின் பெயர்		: தொண்டமநல்லூர்		
1	வார்டு எண்	2		
2	இவ்வார்டில் உள்ளடங்கிய பகுதிகளின் பெயர்கள்	தொண்டமநல்லூர் கிராமம்		
3	வார்டின் சராசரி மக்கள் தொகை	269		
4	இவ்வார்டில் உள்ள கட்டடங்களின் எண்கள் (தெருவாரியாக)	1	பிள்ளையார் கோயில் தெரு	28
		2	புளியாந்தோப்பு தெரு	19
		3	பஜனை கோயில் தெரு	6
		மொத்தம்		53
5	இவ்வார்டில் உள்ள வீடுகளின் எண்ணிக்கை (தெருவாரியாக)	1	பிள்ளையார் கோயில் தெரு 1 to 28 - 28.	28
		2	புளியாந்தோப்பு தெரு 29 to 36-8, 57 to 66-10, 6A -1	19
		3	பஜனை கோயில் தெரு 51 to 56 - 6	6
6	இவ்வார்டின் எல்லைகள்			
	வடக்கு	செம்பூர் ஊராட்சி		
	கிழக்கு	வார்டு 5, 6		
	தெற்கு	வார்டு - 1, 3		
	மேற்கு	வார்டு 1		
7	இவ்வார்டின் மொத்த மக்கள் தொகை	239		
8	உள்ளாட்சி அமைப்பில் உள்ள இவ்வார்டின் மக்கள் தொகை, ஒரு வார்டின் சராசரி மக்கள் தொகையை விட குறையாகவோ / கூடுதலாகவோ இருப்பின் அதற்கான காரணம்	குறைவாக (-11%)		
9	குறிப்பு	-		

இடம்
தேதி

கையொப்பம்
பெயர்
பதவி

இணைப்பு 2(அ)				
(கிராம ஊராட்சி)				
வரைவு வார்டு மறுவரையறைக்கான (Delimitation) அறிக்கை				
மாவட்டத்தின் பெயர்		:	செங்கல்பட்டு	
ஊராட்சி ஒன்றியத்தின் பெயர்		:	இலத்தூர்	
கிராம ஊராட்சியின் பெயர்		:	தொண்டமநல்லூர்	
1	வார்டு எண்	3		
2	இவ்வார்டில் உள்ளடங்கிய பகுதிகளின் பெயர்கள்	தொண்டமநல்லூர்		
3	வார்டின் சராசரி மக்கள் தொகை	269		
4	இவ்வார்டில் உள்ள கட்டடங்களின் எண்கள் (தெருவாரியாக)	1	தொண்டமநல்லூர் பள்ள காலனி	64
		மொத்தம்		64
5	இவ்வார்டில் உள்ள வீடுகளின் எண்ணிக்கை (தெருவாரியாக)	1	தொண்டமநல்லூர் பள்ளி காலனி 97 to 108-12, 109 to 144-36, 145 to 0-1, 154 to 168-15	64
6	இவ்வார்டின் எல்லைகள்			
	வடக்கு	வார்டு 2		
	கிழக்கு	வார்டு 5		
	தெற்கு	வார்டு 5		
	மேற்கு	வார்டு 2 , 4		
7	இவ்வார்டின் மொத்த மக்கள் தொகை	288		
8	உள்ளாட்சி அமைப்பில் உள்ள இவ்வார்டின் மக்கள் தொகை, ஒரு வார்டின் சராசரி மக்கள் தொகையை விட குறையாகவோ / கூடுதலாகவோ இருப்பின் அதற்கான காரணம்	கூடுதலாக (+7%)		
9	குறிப்பு	-		

இடம்
தேதி

கையொப்பம்
பெயர்
பதவி

இணைப்பு 2(அ)				
(கிராம ஊராட்சி)				
வரைவு வார்டு மறுவரையறைக்கான (Delimitation) அறிக்கை				
மாவட்டத்தின் பெயர்		:	செங்கல்பட்டு	
ஊராட்சி ஒன்றியத்தின் பெயர்		:	இலத்தூர்	
கிராம ஊராட்சியின் பெயர்		:	தொண்டமநல்லூர்	
1	வார்டு எண்	4		
2	இவ்வார்டில் உள்ளடங்கிய பகுதிகளின் பெயர்கள்	தொண்டமநல்லூர் காலனி		
3	வார்டின் சராசரி மக்கள் தொகை	269		
4	இவ்வார்டில் உள்ள கட்டடங்களின் எண்கள் (தெருவாரியாக)	1	தொண்டமநல்லூர் மேட்டு காலனி முதல் தெரு	8
		2	மேட்டு காலனி பிரதான சாலை	36
		3	முன்றாவது தெரு	12
		4	நான்காவது தெரு	8
		மொத்தம்		64
5	இவ்வார்டில் உள்ள வீடுகளின் எண்ணிக்கை (தெருவாரியாக)	1	தொண்டமநல்லூர் மேட்டு காலனி முதல் தெரு 146 to 153-8	8
		2	மேட்டு காலனி பிரதான சாலை 181 to 216-36	36
		3	முன்றாவது தெரு 169 to 180-12	12
		4	நான்காவது தெரு 217 to 221-5, 318 to 320-3	8
6	இவ்வார்டின் எல்லைகள்			
	வடக்கு	வார்டு 1		
	கிழக்கு	வார்டு 3, 5		
	தெற்கு	பச்சம்பாக்கம்		
	மேற்கு	கல்குளம்		
7	இவ்வார்டின் மொத்த மக்கள் தொகை	288		
8	உள்ளாட்சி அமைப்பில் உள்ள இவ்வார்டின் மக்கள் தொகை, ஒரு வார்டின் சராசரி மக்கள் தொகையை விட குறையாகவோ / கூடுதலாகவோ இருப்பின் அதற்கான காரணம்	கூடுதலாக (+7%)		
9	குறிப்பு	-		

இடம்
தேதி

கையொப்பம்
பெயர்
பதவி

இணைப்பு 2(அ)				
(கிராம ஊராட்சி)				
வரைவு வார்டு மறுவரையறைக்கான (Delimitation) அறிக்கை				
மாவட்டத்தின் பெயர்		:	செங்கல்பட்டு	
ஊராட்சி ஒன்றியத்தின் பெயர்		:	இலத்தூர்	
கிராம ஊராட்சியின் பெயர்		:	தொண்டமநல்லூர்	
1	வார்டு எண்	5		
2	இவ்வார்டில் உள்ளடங்கிய பகுதிகளின் பெயர்கள்	தொண்டமநல்லூர் கிராமம்		
3	வார்டின் சராசரி மக்கள் தொகை	269		
4	இவ்வார்டில் உள்ள கட்டடங்களின் எண்கள் (தெருவாரியாக)	1	செட்டியார் தெரு	7
		2	அணைக்கட்டு முதல் பவுஞ்சூர் சாலை	42
		3	அணைக்கட்டு முதல் செம்பூர் சாலை	11
		மொத்தம்		60
5	இவ்வார்டில் உள்ள வீடுகளின் எண்ணிக்கை (தெருவாரியாக)	1	செட்டியார் தெரு 67 to 73 - 7	7
		2	அணைக்கட்டு முதல் பவுஞ்சூர் சாலை 242 to 252-11, 325 to 355-31	42
		3	அணைக்கட்டு முதல் செம்பூர் சாலை 277 to 285-9, 321 to 322-2	11
6	இவ்வார்டின் எல்லைகள்			
	வடக்கு	வார்டு 2, 3, 6		
	கிழக்கு	வார்டு 6		
	தெற்கு	பச்சம்பாக்கம்		
	மேற்கு	வார்டு 2, 3, 4		
7	இவ்வார்டின் மொத்த மக்கள் தொகை	271		
8	உள்ளாட்சி அமைப்பில் உள்ள இவ்வார்டின் மக்கள் தொகை, ஒரு வார்டின் சராசரி மக்கள் தொகையை விட குறையாகவோ / கூடுதலாகவோ இருப்பின் அதற்கான காரணம்	கூடுதலாக (+1%)		
9	குறிப்பு	-		

இடம்
தேதி

கையொப்பம்
பெயர்
பதவி

இணைப்பு 2(அ)				
(கிராம ஊராட்சி)				
வரைவு வார்டு மறுவரையறைக்கான (Delimitation) அறிக்கை				
மாவட்டத்தின் பெயர்		:	செங்கல்பட்டு	
ஊராட்சி ஒன்றியத்தின் பெயர்		:	இலத்தூர்	
கிராம ஊராட்சியின் பெயர்		:	தொண்டமநல்லூர்	
1	வார்டு எண்	6		
2	இவ்வார்டில் உள்ளடங்கிய பகுதிகளின் பெயர்கள்	தொண்டமநல்லூர் கிராமம்		
3	வார்டின் சராசரி மக்கள் தொகை	269		
4	இவ்வார்டில் உள்ள கட்டடங்களின் எண்கள் (தெருவாரியாக)	1	தொண்டமநல்லூர் கிராமம்	29
		2	கதிரபாக்கம் 1 வது தெரு, 2 வது தெரு காலனி	31
		மொத்தம்		60
5	இவ்வார்டில் உள்ள வீடுகளின் எண்ணிக்கை (தெருவாரியாக)	1	தொண்டமநல்லூர் கிராமம் 253 to 276-24, 286 to 288-3, 288A , 288B-2	
		2	கதிரபாக்கம் 1 வது தெரு, 2 வது தெரு காலனி	
6	இவ்வார்டின் எல்லைகள்			
	வடக்கு	செம்பூர்		
	கிழக்கு	நெல்வாய்பாளையம்		
	தெற்கு	பச்சம்பாக்கம்		
	மேற்கு	வார்டு 2, 5		
7	இவ்வார்டின் மொத்த மக்கள் தொகை	271		
8	உள்ளாட்சி அமைப்பில் உள்ள இவ்வார்டின் மக்கள் தொகை, ஒரு வார்டின் சராசரி மக்கள் தொகையை விட குறையாகவோ / கூடுதலாகவோ இருப்பின் அதற்கான காரணம்	கூடுதலாக (+1%)		
9	குறிப்பு	-		

இடம்
தேதி

கையொப்பம்
பெயர்
பதவி

இணைப்பு 4(அ)
(கிராம ஊராட்சி)

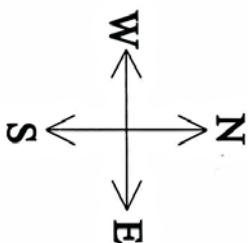
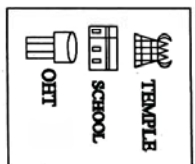
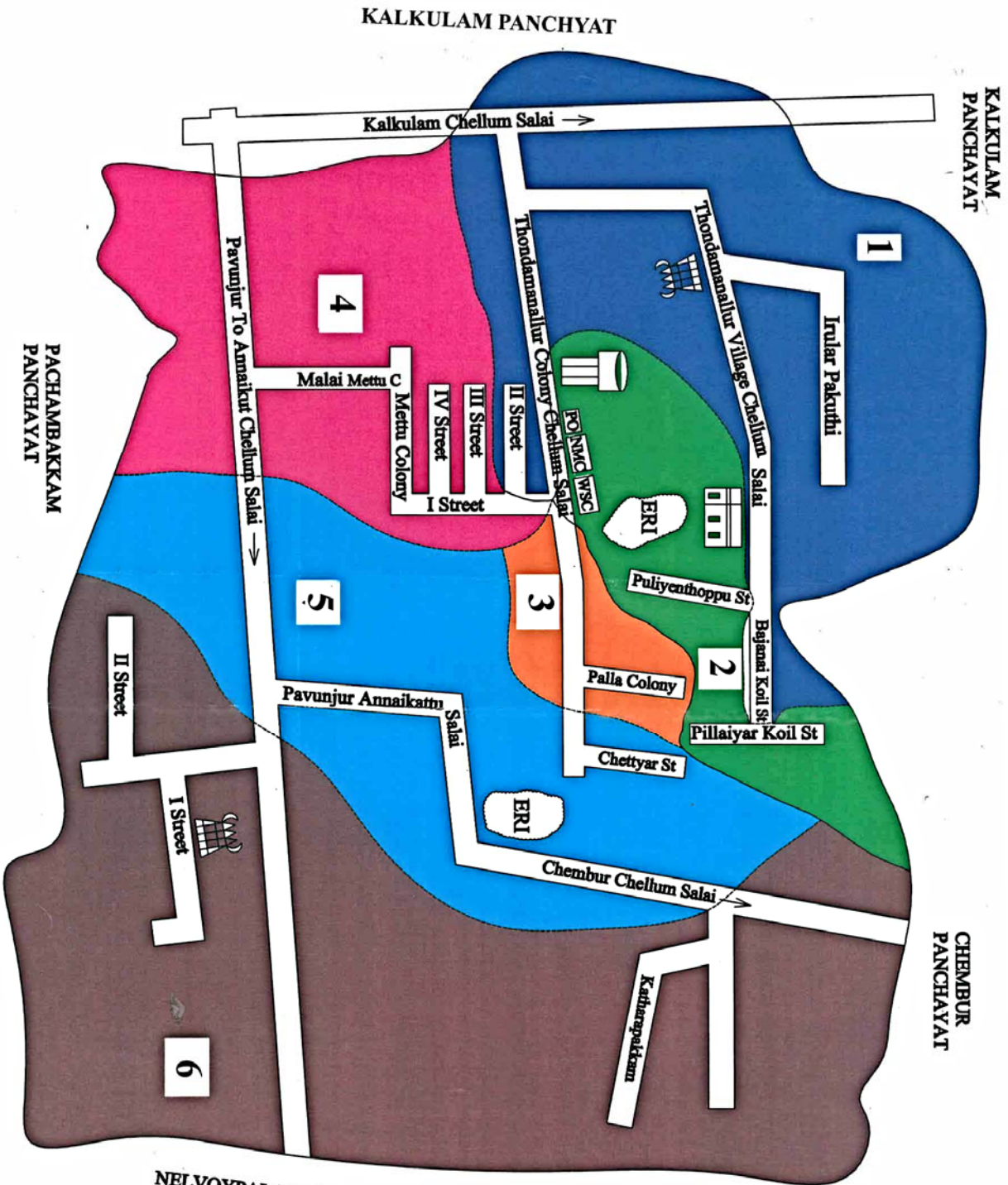
உள்ளாட்சி அமைப்பு வார்டு மறுவரையறை (Delimitation) கருத்துருவின் ஒருங்கிணைக்கப்பட்ட தொகுப்பு

மாவட்டத்தின் பெயர்
ஊராட்சி ஒன்றியத்தின் பெயர்
கிராம ஊராட்சியின் பெயர்

செங்கல்பட்டு
இலத்தூர்
தொண்டமநல்லூர்

வார்டு எண்	மொத்த மக்கள்	வார்டின் எல்லைகள்			
		வடக்கு	கிழக்கு	தெற்கு	மேற்கு
1	2	3	4	5	6
1	257	கல்குளம்	வார்டு 2	வார்டு 4	கல்குளம்
2	239	செம்பூர் ஊராட்சி	வார்டு 5, 6	வார்டு - 1, 3	வார்டு 1
3	288	வார்டு 2	வார்டு 5	வார்டு 5	வார்டு 2 , 4
4	288	வார்டு 1	வார்டு 3, 5	பச்சம்பாக்கம்	கல்குளம்
5	271	வார்டு 2, 3, 6	வார்டு 6	பச்சம்பாக்கம்	வார்டு 2, 3, 4
6	271	செம்பூர்	நெல்வாய்பாளையம்	பச்சம்பாக்கம்	வார்டு 2, 5
மொத்தம்	1614				

**CHENGALPATTU DISTRICT
LATHUR PANCHAYAT UNION
THONDAMANALLUR VILLAGE PANCHAYAT
PROPOSED WARDS**



**PO = PANCHAYAT OFFICE
NMC = NOON MEALS CENTER
WSC = WOMENS SANTARY
COMPLEX**

Ward No	Name of the Street	Door No	Population of the ward
1	Second street	222 to 241-20	257
	Irular street	74 to 96-23	
2	Pajanti kovil street	37 to 50-14	239
	Pilliyar kovil street	1 to 28-28	
3	Puliyandhoppu	29 to 36-8, 57 to 66-10, 6A to 0-1	288
	Pajanti kovil street	51 to 56-6	
4	Thondamanallur Mettu Colony 1st street	97 to 108-12, 109 to 144-36, 145 to 0-1, 154 to 168-15	288
	Mettu Colony Prathana salai	146 to 153-8	
5	III rd Street	181 to 216-36	271
	IV th Street	169 to 180-12	
6	Chettyar street	67 to 73-7	271
	Annakkur to pavunjur salai	217 to 221-5, 318 to 320-3	
6	Annakkur to sempur salai	67 to 73-7	271
	Kathira pakkam	242 to 252-11, 325 to 355-31	
6	Kathira pakkam	277 to 385-9, 321 to 322-2	271
	Kathira pakkam Colony	253 to 276-24, 286 to 288-3, 288A, 288B-2, 289 to 317-29, 323 to 324-2	
Total			1614