

**இணைப்பு 1 (அ)**

(கிராம ஊராட்சி)

**வார்டு மறுவரையறை(Delimitation) செய்வதற்கான வரைவு கருத்துரவிற்கான அடிப்படை விவரங்கள்**

மாவட்டத்தின் பெயர் :செங்கல்பட்டு

ஊராட்சி ஒன்றியத்தின் பெயர்:காட்டாங்கொளத்தூர்

கிராம ஊராட்சியின் பெயர்: புலிப்பாக்கம்

வ.எண்	கிராம ஊராட்சியின் பெயர்	2011கணக்கெடுப்பின்படி மக்கள் தொகை	நிர்ணயிக்கப்பட்ட மொத்த வார்டுகளின் எண்ணிக்கை	குடியிருப்பு கட்டடங்களின் மொத்த எண்ணிக்கை	ஒருவார்டின் சராசரி மக்கள் தொகை கலம்(3)/(4)	ஒருவார்டின் சராசரி குடியிருப்பு கட்டடங்களின் எண்ணிக்கை கலம்(5) கலம் (4)	மக்கள் தொகை கலம்(6) கலம் 7	உத்தேசிக்கப்பட்டுள்ள வார்டின் எண்ணிக்கை	உத்தேசிக்கப்பட்டுள்ள வார்டில் உள்ள குடியிருப்புக் கட்டடங்களின் எண்ணிக்கை	உத்தேசிக்கப்பட்டுள்ள வார்டில் மதிப்பீடு செய்யப்படும் மக்கள் தொகை கலம்(8)* கலம்(10)	மதிப்பீடு செய்யப்படும் மக்கள் தொகைக்கு உள்ள த்தியாசம் கலம்(11)-கலம் (6)	மதிப்பீடு செய்யப்படும் மக்கள் தொகைக்கும் சராசரி மக்கள் தொகைக்கும் உள்ள வித்தியாசத்தின் விழுக்காடு கலம்	வித்தியாசத்திற்கான காரணம்	குறிப்பு
1	2	3	4	5	6	7	8	9	10	11	12	13.000	14	15
1	புலிப்பாக்கம்	3,865	9	1145	429	127	3.38	1	157	530	101	23.406		
2								151	509	80	18.525			
3								156	527	97	22.620			
4								115	388	-41	-9.607			
5								102	344	-85	-19.825			
6								116	392	-38	-8.821			
7								116	392	-38	-8.821			
8								111	375	-55	-12.751			
9								121	408	-21	-4.891			
	மொத்தம்							1145	3865					

இணைப்பு - 2(அ)  
(கிராம ஊராட்சி)

வரைவு வார்டு மறுவறைக்கான(Delimitation) ( அறிக்கை)

மாவட்டத்தின் பெயர் :செங்கல்பட்டு  
ஊராட்சி ஒன்றியத்தின் பெயர்:காட்டாங்கொளத்தூர்  
கிராம ஊராட்சியின் பெயர்: புலிப்பாக்கம்

1	வார்டு எண்	வார்டு 1
2	இவ்வார்டில் உள்ளடங்கிய பகுதிகளின் எண்ணிக்கை	கலைவானர் தெரு, அம்பேத்கார் தெரு, மாரியம்மன் கோவில் தெரு, காந்தி சாலை, பிள்ளையார் கோவில் தெரு. பல்லவா கார்டன்
3	வார்டின் சராசரி மக்கள் தொகை	429
4	இவ்வார்டில் உள்ள கட்டடங்களின் எண்கள் (தெருவாரியாக)	கலைவானர் தெரு =8 அம்பேத்கார் தெரு =22 மாரியம்மன் கோவில் தெரு=14 காந்தி சாலை =31 பிள்ளையார் கோவில் தெரு=14 பல்லவா கார்டன் =68 மொத்தம் = 157
5	இவ்வார்டில் உள்ள வீடுகளின் எண்ணிக்கை (தெருவாரியாக)	கலைவானர் தெரு 35முதல் 42 , அம்பேத்கார் தெரு 43முதல் 64 , மாரியம்மன் கோவில் தெரு 65முதல் 78 , காந்தி சாலை 79 முதல் 109 , பிள்ளையார் கோவில் தெரு 110 முதல் 123 , பல்லவா கார்டன் 71முதல் 138 மொத்தம் = 157
6	இவ்வார்டின் எல்லைகள்	157
	வடக்கு	பரனூர் ரிசர்வ் காடுகள்
	கிழக்கு	பரனூர் ரிசர்வ் காடுகள்
	தெற்கு	2 வது வார்டு
	மேற்கு	காந்தலூர் ஏரி
7	இவ்வார்டின் மொத்த மக்கள் தொகை	530
8	புலிப்பாக்கம் உள்ளாட்சி அமைப்பில் உள்ள இவ்வார்டின் மக்கள் தொகை ஒரு வார்டின் சராசரி மக்கள் தொகையை விட குறைவாகவோ கூடுதலாகவோ இருப்பின் அதற்கான காரணம்	குறிப்பு ஏதும் இல்லை
9	குறிப்பு	-

இணைப்பு - 2(அ)  
(கிராம ஊராட்சி)

வரைவு வார்டு மறுவறைக்கான(Delimitation) ( அறிக்கை)

மாவட்டத்தின் பெயர் :செங்கல்பட்டு

ஊராட்சி ஒன்றியத்தின் பெயர்:காட்டாங்கொளத்தூர்

கிராம ஊராட்சியின் பெயர்: புலிப்பாக்கம்

1	வார்டு எண்	வார்டு 2
2	இவ்வார்டில் உள்ளடங்கிய பகுதிகளின் எண்ணிக்கை	கலைவானர் தெரு , மதுரைவீரன் கோவில் தெரு , அண்ணா தெரு
3	வார்டின் சராசரி மக்கள் தொகை	429
4	இவ்வார்டில் உள்ள கட்டடங்களின் எண்கள் (தெருவாரியாக)	கலைவானர் தெரு 1முதல் 34 , மதுரைவீரன் கோவில் தெரு= 35 அண்ணா தெரு =72 கலைவானர் தெரு 124முதல் 133 மொத்தம் = 151
5	இவ்வார்டில் உள்ள வீடுகளின் எண்ணிக்கை (தெருவாரியாக)	கலைவானர் தெரு 1முதல் 34 , மதுரைவீரன் கோவில் தெரு 1முதல் 35 , அண்ணா தெரு 26முதல் 97, கலைவானர் தெரு 124முதல் 133 மொத்தம் = 151
6	இவ்வார்டின் எல்லைகள்	
	வடக்கு	1 வது வார்டு
	கிழக்கு	பரனூர் வனப்பகுதி
	தெற்கு	4 வது வார்டு
	மேற்கு	3 வது வார்டு
7	இவ்வார்டின் மொத்த மக்கள் தொகை	510
8	புலிப்பாக்கம் உள்ளாட்சி அமைப்பில் உள்ள இவ்வார்டின் மக்கள் தொகை ஒரு வார்டின் சராசரி மக்கள் தொகையை விட குறைவாகவோ கூடுதலாகவோ இருப்பின் அதற்கான காரணம்	குறிப்பு ஏதும் இல்லை
9	குறிப்பு	-

இணைப்பு – 2(அ)  
(கிராம ஊராட்சி)

வரைவு வார்டு மறுவறைக்கான(Delimitation) ( அறிக்கை)

மாவட்டத்தின் பெயர் :செங்கல்பட்டு  
ஊராட்சி ஒன்றியத்தின் பெயர்:காட்டாங்கொளத்தூர்  
கிராம ஊராட்சியின் பெயர்: புலிப்பாக்கம்

1	வார்டு எண்	வார்டு 3
2	இவ்வார்டில் உள்ளடங்கிய பகுதிகளின் எண்ணிக்கை	மாதாகோயில் தெரு தந்தை பெரியார் தெரு காந்தி சாலை பல்லவா கார்டன்
3	வார்டின் சராசரி மக்கள் தொகை	392
4	இவ்வார்டில் உள்ள கட்டடங்களின் எண்கள் (தெருவாரியாக)	மாதாகோயில் தெரு=13 தந்தை பெரியார் தெரு =60 காந்தி சாலை =23 பல்லவா கார்டன்=60 மொத்தம் = 156
5	இவ்வார்டில் உள்ள வீடுகளின் எண்ணிக்கை (தெருவாரியாக)	மாதாகோயில் தெரு 189 முதல் 201 =23 தந்தை பெரியார் தெரு 249 முதல் 308 =60 காந்தி சாலை 202 முதல் 245 =23 பல்லவா கார்டன் 1 முதல் 60=60 மொத்தம் = 156
6	இவ்வார்டின் எல்லைகள்	
	வடக்கு	1வது வார்டு
	கிழக்கு	2வது வார்டு
	தெற்கு	திம்மாவரம் ஊராட்சி
	மேற்கு	ஆத்தூர் ஊராட்சி
7	இவ்வார்டின் மொத்த மக்கள் தொகை	527
8	புலிப்பாக்கம் உள்ளாட்சி அமைப்பில் உள்ள இவ்வார்டின் மக்கள் தொகை ஒரு வார்டின் சராசரி மக்கள் தொகையை விட குறைவாகவோ கூடுதலாகவோ இருப்பின் அதற்கான காரணம்	குறிப்பு ஏதும் இல்லை
9	குறிப்பு	-

இணைப்பு – 2(அ)  
(கிராம ஊராட்சி)

வரைவு வார்டு மறுவறைக்கான(Delimitation) ( அறிக்கை)

மாவட்டத்தின் பெயர் :செங்கல்பட்டு

ஊராட்சி ஒன்றியத்தின் பெயர்:காட்டாங்கொளத்தூர்

கிராம ஊராட்சியின் பெயர்: புலிப்பாக்கம்

1	வார்டு எண்	வார்டு 4
2	இவ்வாட்டில் உள்ளடங்கிய பகுதிகளின் எண்ணிக்கை	காந்தி சாலை ஜீவானந்தம் தெரு
3	வாட்டின் சராசரி மக்கள் தொகை	429
4	இவ்வாட்டில் உள்ள கட்டடங்களின் எண்கள் (தெருவாரியாக)	காந்தி சாலை=62 ஜீவானந்தம் தெரு =53
5	இவ்வாட்டில் உள்ள வீடுகளின் எண்ணிக்கை (தெருவாரியாக)	காந்தி சாலை 151 முதல் 188, 198 முதல் 244 =62 ஜீவானந்தம் தெரு 98 முதல் 150 = 53 மொத்தம் = 115
6	இவ்வாட்டின் எல்லைகள்	
	வடக்கு	2வது வார்டு
	கிழக்கு	பரனூர் வனப்பகுதி
	தெற்கு	5வது வார்டு
	மேற்கு	3வது வார்டு
7	இவ்வாட்டின் மொத்த மக்கள் தொகை	388
8	புலிப்பாக்கம் உள்ளாட்சி அமைப்பில் உள்ள இவ்வாட்டின் மக்கள் தொகை ஒரு வாட்டின் சராசரி மக்கள் தொகையை விட குறைவாகவோ கூடுதலாகவோ இருப்பின் அதற்கான காரணம்	குறிப்பு ஏதும் இல்லை
9	குறிப்பு	-

இணைப்பு – 2(அ)  
(கிராம ஊராட்சி)

வரைவு வார்டு மறுவறைக்கான(Delimitation) ( அறிக்கை)

மாவட்டத்தின் பெயர் :செங்கல்பட்டு  
ஊராட்சி ஒன்றியத்தின் பெயர்:காட்டாங்கொளத்தூர்  
கிராம ஊராட்சியின் பெயர்: புலிப்பாக்கம்

1	வார்டு எண்	வார்டு 5
2	இவ்வாட்டில் உள்ளடங்கிய பகுதிகளின் எண்ணிக்கை	காந்தி சாலை மாரியம்மன்கோயில் தெரு
3	வாட்டின் சராசரி மக்கள் தொகை	429
4	இவ்வாட்டில் உள்ள கட்டடங்களின் எண்கள் (தெருவாரியாக)	காந்தி சாலை=92 மாரியம்மன்கோயில் தெரு=10
5	இவ்வாட்டில் உள்ள வீடுகளின் எண்ணிக்கை (தெருவாரியாக)	காந்தி சாலை 05 முதல் 96 =92 மாரியம்மன்கோயில் தெரு195 முதல் 204=10 மொத்தம்=102
6	இவ்வாட்டின் எல்லைகள்	
	வடக்கு	4வது வார்டு
	கிழக்கு	வீராபுரம் ஊராட்சி
	தெற்கு	6 வது வார்டு
	மேற்கு	திம்மாவரம் ஊராட்சி
7	இவ்வாட்டின் மொத்த மக்கள் தொகை	344
8	புலிப்பாக்கம் உள்ளாட்சி அமைப்பில் உள்ள இவ்வாட்டின் மக்கள் தொகை ஒரு வாட்டின் சராசரி மக்கள் தொகையை விட குறைவாகவோ கூடுதலாகவோ இருப்பின் அதற்கான காரணம்	குறிப்பு ஏதும் இல்லை
9	குறிப்பு	-

இணைப்பு - 2(அ)  
(கிராம ஊராட்சி)  
வரைவு வார்டு மறுவறைக்கான(Delimitation) ( அறிக்கை)

மாவட்டத்தின் பெயர் :செங்கல்பட்டு  
ஊராட்சி ஒன்றியத்தின் பெயர்:காட்டாங்கொளத்தூர்  
கிராம ஊராட்சியின் பெயர்: புலிப்பாக்கம்

1	வார்டு எண்	வார்டு 6
2	இவ்வார்டில் உள்ளடங்கிய பகுதிகளின் எண்ணிக்கை	பஜனைகோயில் தெரு மாரியம்மன்கோயில் தெரு
3	வார்டின் சராசரி மக்கள் தொகை	<b>429</b>
4	இவ்வார்டில் உள்ள கட்டடங்களின் எண்கள் (தெருவாரியாக)	பஜனைகோயில் தெரு=54 மாரியம்மன்கோயில் தெரு=62
5	இவ்வார்டில் உள்ள வீடுகளின் எண்ணிக்கை (தெருவாரியாக)	பஜனைகோயில் தெரு 49 முதல் 58 ,89முதல் 140=54 மாரியம்மன்கோயில் தெரு 141 முதல் 195=62 <b>மொத்தம் = 116</b>
6	இவ்வார்டின் எல்லைகள்	
	வடக்கு	5வது வார்டு
	கிழக்கு	7வது வார்டு
	தெற்கு	8வது வார்டு
	மேற்கு	திம்மாவரம் ஊராட்சி
7	இவ்வார்டின் மொத்த மக்கள் தொகை	<b>392</b>
8	புலிப்பாக்கம் உள்ளாட்சி அமைப்பில் உள்ள இவ்வார்டின் மக்கள் தொகை ஒரு வார்டின் சராசரி மக்கள் தொகையை விட குறைவாகவோ கூடுதலாகவோ இருப்பின் அதற்கான காரணம்	குறிப்பு ஏதும் இல்லை
9	குறிப்பு	-

இணைப்பு - 2(அ)  
(கிராம ஊராட்சி)  
வரைவு வார்டு மறுவறைக்கான(Delimitation) ( அறிக்கை)

மாவட்டத்தின் பெயர் :செங்கல்பட்டு

ஊராட்சி ஒன்றியத்தின் பெயர்:காட்டாங்கொளத்தூர்

கிராம ஊராட்சியின் பெயர்: புலிப்பாக்கம்

1	வார்டு எண்	வார்டு 7
2	இவ்வார்டில் உள்ளடங்கிய பகுதிகளின் எண்ணிக்கை	மேட்டு தெரு பிள்ளையார்கோயில் தெரு
3	வார்டின் சராசரி மக்கள் தொகை	429
4	இவ்வார்டில் உள்ள கட்டடங்களின் எண்கள் (தெருவாரியாக)	மேட்டு தெரு=98 பிள்ளையார்கோயில் தெரு=18
5	இவ்வார்டில் உள்ள வீடுகளின் எண்ணிக்கை (தெருவாரியாக)	மேட்டு தெரு 400 முதல் 98 =98 பிள்ளையார்கோயில் தெரு 382 முதல் 399=18
6	இவ்வார்டின் எல்லைகள்	116
	வடக்கு	5வது வார்டு
	கிழக்கு	9வது வார்டு
	தெற்கு	8வது வார்டு
	மேற்கு	6வது வார்டு
7	இவ்வார்டின் மொத்த மக்கள் தொகை	392
8	புலிப்பாக்கம் உள்ளாட்சி அமைப்பில் உள்ள இவ்வார்டின் மக்கள் தொகை ஒரு வார்டின் சராசரி மக்கள் தொகையை விட குறைவாகவோ கூடுதலாகவோ இருப்பின் அதற்கான காரணம்	குறிப்பு ஏதும் இல்லை
9	குறிப்பு	-



இணைப்பு - 2(அ)

(கிராம ஊராட்சி)

வரைவு வார்டு மறுவறைக்கான(Delimitation) ( அறிக்கை)

மாவட்டத்தின் பெயர் :செங்கல்பட்டு

ஊராட்சி ஒன்றியத்தின் பெயர்:காட்டாங்கொளத்தூர்

கிராம ஊராட்சியின் பெயர்: புலிப்பாக்கம்

1	வார்டு எண்	வார்டு 8
2	இவ்வார்டில் உள்ளடங்கிய பகுதிகளின் எண்ணிக்கை	ராஜாஜீ தெரு கம்மாளர் தெரு மேட்டு தெரு
3	வார்டின் சராசரி மக்கள் தொகை	429
4	இவ்வார்டில் உள்ள கட்டடங்களின் எண்கள் (தெருவாரியாக)	ராஜாஜீ தெரு=48 கம்மாளர் தெரு=30 மேட்டு தெரு=33
5	இவ்வார்டில் உள்ள வீடுகளின் எண்ணிக்கை (தெருவாரியாக)	ராஜாஜீ தெரு 1 முதல் 48=48 கம்மாளர் தெரு 59 முதல் 88 =30 மேட்டு தெரு 309 முதல் 341=33 மொத்தம் = 111
6	இவ்வார்டின் எல்லைகள்	
	வடக்கு	6வது வார்டு
	கிழக்கு	5வது வார்டு
	தெற்கு	தரிசு நிலம்
	மேற்கு	தரிசு நிலம்
7	இவ்வார்டின் மொத்த மக்கள் தொகை	375
8	புலிப்பாக்கம் உள்ளாட்சி அமைப்பில் உள்ள இவ்வார்டின் மக்கள் தொகை ஒரு வார்டின் சராசரி மக்கள் தொகையை விட குறைவாகவோ கூடுதலாகவோ இருப்பின் அதற்கான காரணம்	குறிப்பு ஏதும் இல்லை
9	குறிப்பு	-

இணைப்பு - 2(அ)  
(கிராம ஊராட்சி)

வரைவு வார்டு மறுவறைக்கான(Delimitation) ( அறிக்கை)

மாவட்டத்தின் பெயர் :செங்கல்பட்டு  
ஊராட்சி ஒன்றியத்தின் பெயர்:காட்டாங்கொளத்தூர்  
கிராம ஊராட்சியின் பெயர்: புலிப்பாக்கம்

1	வார்டு எண்	வார்டு 9
2	இவ்வார்டில் உள்ளடங்கிய பகுதிகளின் எண்ணிக்கை	கம்பர் தெரு திருவள்ளூவர் தெரு மேட்டு தெரு
3	வார்டின் சராசரி மக்கள் தொகை	429
4	இவ்வார்டில் உள்ள கட்டடங்களின் எண்கள் (தெருவாரியாக)	கம்பர் தெரு=57 திருவள்ளூவர் தெரு=34 மேட்டு தெரு=30
5	இவ்வார்டில் உள்ள வீடுகளின் எண்ணிக்கை (தெருவாரியாக)	கம்பர் தெரு 1 முதல் 57 =57 திருவள்ளூவர் தெரு 58 முதல் 91 =34 மேட்டு தெரு 458 முதல் 487=30 மொத்தம் = 121
6	இவ்வார்டின் எல்லைகள்	
	வடக்கு	வீராபுரம் ஊராட்சி
	கிழக்கு	கொளவாய் ஏரி
	தெற்கு	வார்டு 3
	மேற்கு	7வது வார்டு
7	இவ்வார்டின் மொத்த மக்கள் தொகை	408
8	புலிப்பாக்கம் உள்ளாட்சி அமைப்பில் உள்ள இவ்வார்டின் மக்கள் தொகை ஒரு வார்டின் சராசரி மக்கள் தொகையை விட குறைவாகவோ கூடுதலாகவோ இருப்பின் அதற்கான காரணம்	குறிப்பு ஏதும் இல்லை
9	குறிப்பு	-

இணைப்பு . 4 (அ)

(கிராம ஊராட்சி)

உள்ளாட்சி அமைப்பு

வார்டு மறுவரையறை கருத்துருவின்  
ஒருங்கிணைக்கப்பட்ட தொகுப்பு

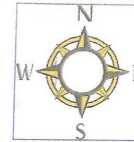
மாவட்டத்தின் பெயர் :செங்கல்பட்டு

ஊராட்சி ஒன்றியத்தின் பெயர்:காட்டாங்கொளத்தூர்

கிராம ஊராட்சியின் பெயர்: புலிப்பாக்கம்

வார்டு எண்	மொத்தம் மக்கள் தொகை	வார்டின் எல்லைகள்			
		வடக்கு	கிழக்கு	தெற்கு	மேற்கு
1	2	3	4	5	6
1	530	பரனூர் வன பகுதி	பரனூர் வன பகுதி	2வது வார்டு	காந்தளூர் ஏரி
2	509	1வது வார்டு	பரனூர் வன பகுதி	4வது வார்டு	3வது வார்டு
3	527	1வது வார்டு	2வது வார்டு	திம்மாவரம் ஊராட்சி	ஆத்தூர் ஊராட்சி
4	388	2வது வார்டு	பரனூர் வன பகுதி	5வது வார்டு	3வது வார்டு
5	344	4வது வார்டு	வீராபுரம் ஊராட்சி	6வது வார்டு	திம்மாவரம் ஊராட்சி
6	392	5வது வார்டு	7வது வார்டு	8வது வார்டு	திம்மாவரம் ஊராட்சி
7	392	5வது வார்டு	9வது வார்டு	9வது வார்டு	6வது வார்டு
8	375	6வது வார்டு	5வது வார்டு	தரிசு நிலம்	காலி நிலம்
9	408	வீராபுரம் ஊராட்சி	கொளவாய் ஏரி	வார்டு 3	7வது வார்டு
Total	3865				

CHENGALPATTU DISTRICT KATTANKOLATHUR PANCHAYAT UNION PULIPAKKAM PANCHAYAT  
 DELIMITATION OF VILLAGE PANCHAYAT PROPOSED WARD MAP AS PER 2011 CENSUS POPULATION



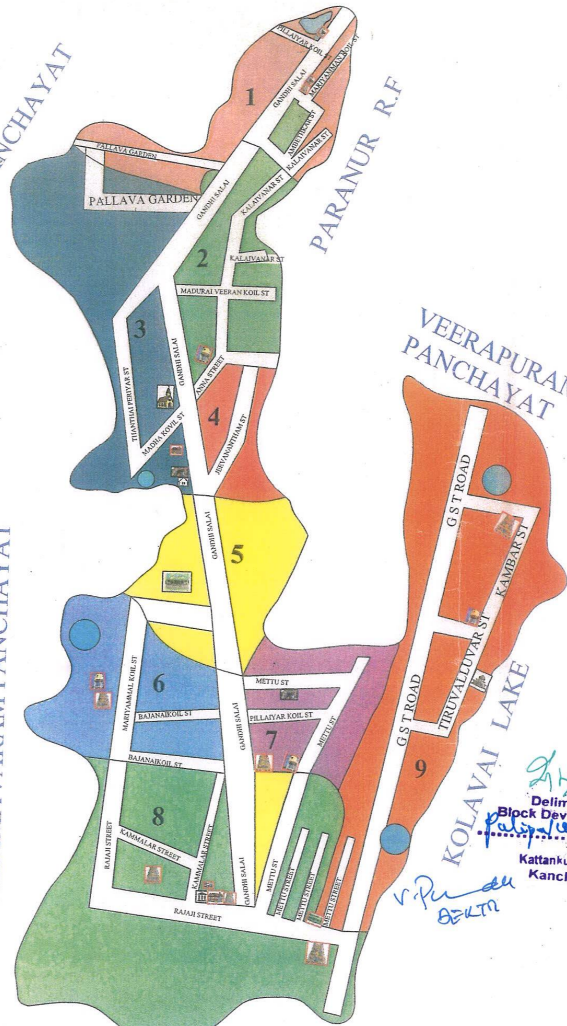
ATHUR PANCHAYAT

PARANUR R.F.












VEERAPURAM PANCHAYAT

THIMMAVARAM PANCHAYAT

CHENGALPET MUNICIPALITY



LEGEND

-  TEMPLE
-  OHT
-  VAO BUILDING
-  LIBRARY
-  PANCHAYAT OFFICE
-  SCHOOL
-  ANGANVADI
-  MASUTHI
-  CHURCH
-  VPSC
-  RATION SHOP

WARD NO	STREET NAME	HOUSE HOLD	POPULATION
1	KALAIVANAR ST, AMBEDKAR ST, MARIYAMMAN KOIL ST, GANDHI SALAI, PILLAIYAR KOIL ST, PALLAVA GARDEN	157	530
2	KALAIVANAR ST, MADURAVEERAN KOIL ST, ANNA STREET	151	509
3	MADHAKOIL ST, THANTHAI PERIYAR ST, GANDHI SALAI, PALLAVA GARDEN	156	527
4	GANDHI SALAI, JEEVANANTHAM ST,	115	388
5	GANDHI SALAI, MARIYAMMAN KOIL ST	102	344
6	MARIYAMMAN KOIL ST, BAJANAI KOIL ST	116	392
7	METTU ST, PILLAIYAR KOIL ST	116	392
8	RAJAJI ST, KAMMALAR ST, METTU ST	111	375
9	KAMPAR ST, THIRUVALLUVAR ST, METTU ST	121	408
TOTAL		1145	3865

*V.P. Sekar*  
 Panchayat Secretary  
 PULIPAKKAM  
 PANCHAYAT

*S. S. Srinivasan*  
 F.D.B. 20-11

*S. H. Dhaneswari*  
 Delimitation Authority /  
 Block Development Officer (B.D.O.)  
 Pulipakkam Village Panchayat  
 Kattankulathur Panchayat Union,  
 Kancheepuram District.

*V. P. Sekar*  
 B.E.K.T.R.