

**இணைப்பு 1(அ)  
(கிராம ஊராட்சி)**

**வார்டு மறுவரையறை (Delimitation) செய்வதற்கான வரைவு கருத்துருவிற்கான அடிப்படை விவரங்கள்**

**மாவட்டத்தின் பெயர் – செங்கல்பட்டு**

**கிராம ஊராட்சியின் பெயர் – கூவத்தூர்**

**ஊராட்சி ஒன்றியத்தின் பெயர் – இலத்தூர்**

வ.எண்	கிராம ஊராட்சியின் பெயர்	2011 கணக்கெடுப்பு படி மக்கள் தொகை	நிர்ணயிக்கப்பட்ட மொத்த வா்ர்டுகளின் எண்ணிக்கை	குடியிருப்பு கட்டடங்களின் மொத்த எண்ணிக்கை	ஒரு வா்ர்டின் சராசரி மக்கள் தொகை கலம் (3) / கலம் (4)	ஒரு வா்ர்டின் சராசரி குடியிருப்பு கட்டடங்களின் எண்ணிக்கை கலம் (5) / கலம் (4)	ஒரு வீட்டின் சராசரி மக்கள் தொகை கலம் (6) / கலம் (7)	உத்தேசிக்கப்பட்டுள்ள வா்ர்டின் எண்ணிக்கை	உத்தேசிக்கப்பட்டுள்ள வா்ர்டில் உள்ள குடியிருப்புக் கட்டடங்களின் எண்ணிக்கை	உத்தேசிக்கப்பட்டுள்ள வா்ர்டில் மதிப்பீடு செய்யப்படும் மக்கள் தொகை கலம் (8) * கலம் (10)	மதிப்பீடு செய்யப்படும் மக்கள் தொகைக்கும் சராசரி மக்கள் தொகைக்கும் உள்ள வித்தியாசம் கலம் (11) – கலம் (6)	மதிப்பீடு செய்யப்படும் மக்கள் தொகைக்கும் சராசரி மக்கள் தொகைக்கும் உள்ள வித்தியாசத்தின் விழுக்காடு கலம் (12) *100 / கலம் (6)	வித்தியாசத்திற்கான காரணம்	குறிப்பு
1	2	3	4	5	6	7	8	9	10	11	12	13	14	15
1	கூவத்தூர்	5219	9	1216	579.89	135.11	4.292	1	163	700	120	21		
								2	118	507	-73	-13		
								3	112	481	-99	-17		
								4	104	446	-134	-23		
								5	149	639	59	10		
								6	162	695	115	20		
								7	156	670	90	16		
								8	134	575	-5	-1		
								9	118	506	-74	-13		
	<b>மொத்தம்</b>	<b>5219</b>	<b>9</b>	<b>1216</b>	<b>579.89</b>	<b>135.1111</b>	<b>4.292</b>		<b>1216</b>	<b>5219</b>				

இணைப்பு 2(அ)		
(கிராம ஊராட்சி)		
வரைவு வார்டு மறுவரையறைக்கான (Delimitation) அறிக்கை		
மாவட்டத்தின் பெயர் :		செங்கல்பட்டு
ஊராட்சி ஒன்றியத்தின் பெயர் :		இலத்தூர்
கிராம ஊராட்சியின் பெயர் :		கூவத்தூர்
1	வார்டு எண்	1
2	இவ்வார்டில் உள்ளடங்கிய பகுதிகளின் பெயர்கள்	கூவத்தூர்
3	வார்டின் சராசரி மக்கள் தொகை	580
4	இவ்வார்டில் உள்ள கட்டடங்களின் எண்கள் (தெருவாரியாக)	1 மலையூர் 58
		2 கூவத்தூர் மேலாண்டை தெரு 56
		3 கூவத்தூர் பிராமனர் தெரு 12
		4 கூவத்தூர் ராமர் கோயில் தெரு 9
		5 கூவத்தூர் ஆச்சாரி தெரு 28
		மொத்தம் 163
5	இவ்வார்டில் உள்ள வீடுகளின் எண்ணிக்கை (தெருவாரியாக)	மலையூர் 1 to 58- 58 கூவத்தூர் மேலாண்டை தெரு 59 to 114 - 56 கூவத்தூர் பிராமனர் தெரு 115 to 126 - 12 கூவத்தூர் ராமர் கோயில் தெரு 127 to 135 - 9 கூவத்தூர் ஆச்சாரி தெரு 136 to 163 - 28
6	இவ்வார்டின் எல்லைகள்	
	வடக்கு	அடையாளச்சேரி ஊராட்சி
	கிழக்கு	வார்டு 2,3,4
	தெற்கு	வார்டு 5,6
	மேற்கு	நெற்குணப்பட்டு, நெடுமரம்
7	இவ்வார்டின் மொத்த மக்கள் தொகை	700
8	உள்ளாட்சி அமைப்பில் உள்ள இவ்வார்டின் மக்கள் தொகை, ஒரு வார்டின் சராசரி மக்கள் தொகையை விட குறையாகவோ / கூடுதலாகவோ இருப்பின் அதற்கான காரணம்	கூடுதல் (+ 21%)
9	குறிப்பு	-

இடம்  
தேதி

கையொப்பம்  
பெயர்  
பதவி

இணைப்பு 2(அ)			
(கிராம ஊராட்சி)			
வரைவு வார்டு மறுவரையறைக்கான (Delimitation) அறிக்கை			
மாவட்டத்தின் பெயர்		:	செங்கல்பட்டு
ஊராட்சி ஒன்றியத்தின் பெயர்		:	இலத்தூர்
கிராம ஊராட்சியின் பெயர்		:	கூவத்தூர்
1	வார்டு எண்	2	
2	இவ்வார்டில் உள்ளடங்கிய பகுதிகளின் பெயர்கள்	கூவத்தூர் பேட்டை	
3	வார்டின் சராசரி மக்கள் தொகை	580	
4	இவ்வார்டில் உள்ள கட்டடங்களின் எண்கள் (தெருவாரியாக)	1	கூவத்தூர் பேட்டை செட்டியார் தெரு 64
		2	கூவத்தூர் பேட்டை நாவாக்கால் தெரு 54
		<b>மொத்தம் 118</b>	
5	இவ்வார்டில் உள்ள வீடுகளின் எண்ணிக்கை (தெருவாரியாக)	கூவத்தூர் பேட்டை செட்டியார் தெரு 2/1 to 2/64 - 64 கூவத்தூர் பேட்டை நாவாக்கால் தெரு 2/65 to 2 / 118 - 54	
6	இவ்வார்டின் எல்லைகள்		
	வடக்கு	கடலூர் ஊராட்சி	
	கிழக்கு	வங்காள விரிகுடா	
	தெற்கு	வார்டு 3,9	
	மேற்கு	வார்டு 1	
7	இவ்வார்டின் மொத்த மக்கள் தொகை	507	
8	உள்ளாட்சி அமைப்பில் உள்ள இவ்வார்டின் மக்கள் தொகை, ஒரு வார்டின் சராசரி மக்கள் தொகையை விட குறையாகவோ / கூடுதலாகவோ இருப்பின் அதற்கான காரணம்	குறைவு (-13%)	
9	குறிப்பு	-	

இடம்  
தேதி

கையொப்பம்  
பெயர்  
பதவி

இணைப்பு 2(அ)			
(கிராம ஊராட்சி)			
வரைவு வார்டு மறுவரையறைக்கான (Delimitation) அறிக்கை			
	மாவட்டத்தின் பெயர்	: செங்கல்பட்டு	
	ஊராட்சி ஒன்றியத்தின் பெயர்	: இலத்தூர்	
	கிராம ஊராட்சியின் பெயர்	: கூவத்தூர்	
1	வார்டு எண்	3	
2	இவ்வார்டில் உள்ளடங்கிய பகுதிகளின் பெயர்கள்	ஆலங்குப்பம்	
3	வார்டின் சராசரி மக்கள் தொகை	580	
4	இவ்வார்டில் உள்ள கட்டடங்களின் எண்கள் (தெருவாரியாக)	1 கீழார்கொல்லை, ஆலிக்குப்பம்	35
		2 கூவத்தூர் இ.சி.ஆர்	2
		3 கூவத்தூர் பேட்டை நாவாக்கல் 2-வது தெரு	52
		4 கொல்லை மேட்டு காலனி	23
		<b>மொத்தம்</b>	<b>112</b>
5	இவ்வார்டில் உள்ள வீடுகளின் எண்ணிக்கை (தெருவாரியாக)	கீழார்கொல்லை, ஆலிக்குப்பம் 4/1 to 4/35 - 35 கூவத்தூர் இ.சி.ஆர் 4/36 to 4 / 37 - 2 கூவத்தூர் பேட்டை நாவாக்கல் 2-வது தெரு 4 /38 to 4 / 89 - 52 கொல்லை மேட்டு காலனி 4/90 to 4 / 112 - 23	
6	இவ்வார்டின் எல்லைகள்		
	வடக்கு	வார்டு 2	
	கிழக்கு	வார்டு 9	
	தெற்கு	வார்டு 8	
	மேற்கு	வார்டு 1, 4	
7	இவ்வார்டின் மொத்த மக்கள் தொகை	481	
8	உள்ளாட்சி அமைப்பில் உள்ள இவ்வார்டின் மக்கள் தொகை, ஒரு வார்டின் சராசரி மக்கள் தொகையை விட குறையாகவோ / கூடுதலாகவோ இருப்பின் அதற்கான காரணம்	குறைவு (-17%)	
9	குறிப்பு	-	

இடம்  
தேதி

கையொப்பம்  
பெயர்  
பதவி

இணைப்பு 2(அ)		
(கிராம ஊராட்சி)		
வரைவு வார்டு மறுவரையறைக்கான (Delimitation) அறிக்கை		
	மாவட்டத்தின் பெயர்	: செங்கல்பட்டு
	ஊராட்சி ஒன்றியத்தின் பெயர்	: இலத்தூர்
	கிராம ஊராட்சியின் பெயர்	: கூவத்தூர்
1	வார்டு எண்	4
2	இவ்வார்டில் உள்ளடங்கிய பகுதிகளின் பெயர்கள்	கூவத்தூர் காலனி
3	வார்டின் சராசரி மக்கள் தொகை	580
4	இவ்வார்டில் உள்ள கட்டடங்களின் எண்கள் (தெருவாரியாக)	1 கூவத்தூர் புதிய காலனி 80
		2 கூவத்தூர் பெரும்பள்ளம் காலனி 24
		மொத்தம் 104
5	இவ்வார்டில் உள்ள வீடுகளின் எண்ணிக்கை (தெருவாரியாக)	1. கூவத்தூர் புதிய காலனி : 3/135 to 3/215 - 80 2. கூவத்தூர் பெரும்பள்ளம் காலனி : 3/216 to 3 / 240 - 24
6	இவ்வார்டின் எல்லைகள்	
	வடக்கு	வார்டு 3
	கிழக்கு	வார்டு 3
	தெற்கு	வார்டு 7, 8
	மேற்கு	வார்டு 1
7	இவ்வார்டின் மொத்த மக்கள் தொகை	446
8	உள்ளாட்சி அமைப்பில் உள்ள இவ்வார்டின் மக்கள் தொகை, ஒரு வார்டின் சராசரி மக்கள் தொகையை விட குறையாகவோ / கூடுதலாகவோ இருப்பின் அதற்கான காரணம்	குறைவு (-23%)
9	குறிப்பு	-

இடம்  
தேதி

கையொப்பம்  
பெயர்  
பதவி

இணைப்பு 2(அ)				
(கிராம ஊராட்சி)				
வரைவு வார்டு மறுவரையறைக்கான (Delimitation) அறிக்கை				
மாவட்டத்தின் பெயர்		:	செங்கல்பட்டு	
ஊராட்சி ஒன்றியத்தின் பெயர்		:	இலத்தூர்	
கிராம ஊராட்சியின் பெயர்		:	கூவத்தூர்	
1	வார்டு எண்	5		
2	இவ்வார்டில் உள்ளடங்கிய பகுதிகளின் பெயர்கள்	கூவத்தூர் கிராமம்		
3	வார்டின் சராசரி மக்கள் தொகை	580		
4	இவ்வார்டில் உள்ள கட்டடங்களின் எண்கள் (தெருவாரியாக)	1	கூவத்தூர் செட்டியார் தெரு	12
		2	கூவத்தூர் பஜார் தெரு	111
		3	கூவத்தூர் - மதுராந்தகம் தெரு	26
		<b>மொத்தம்</b>		<b>149</b>
5	இவ்வார்டில் உள்ள வீடுகளின் எண்ணிக்கை (தெருவாரியாக)	கூவத்தூர் செட்டியார் தெரு 165 to 176- 12 கூவத்தூர் பஜார் தெரு 177 to 287 - 111 கூவத்தூர் - மதுராந்தகம் தெரு 288 to 313 - 26		
6	இவ்வார்டின் எல்லைகள்			
	வடக்கு	வார்டு 1		
	கிழக்கு	வார்டு 7		
	தெற்கு	வார்டு 7		
	மேற்கு	வார்டு 1, 6		
7	இவ்வார்டின் மொத்த மக்கள் தொகை	639		
8	உள்ளாட்சி அமைப்பில் உள்ள இவ்வார்டின் மக்கள் தொகை, ஒரு வார்டின் சராசரி மக்கள் தொகையை விட குறையாகவோ / கூடுதலாகவோ இருப்பின் அதற்கான காரணம்	கூடுதல் (+10%)		
9	குறிப்பு	-		

இடம்  
தேதி

கையொப்பம்  
பெயர்  
பதவி

இணைப்பு 2(அ)			
(கிராம ஊராட்சி)			
வரைவு வார்டு மறுவரையறைக்கான (Delimitation) அறிக்கை			
மாவட்டத்தின் பெயர்		: செங்கல்பட்டு	
ஊராட்சி ஒன்றியத்தின் பெயர்		: இலத்தூர்	
கிராம ஊராட்சியின் பெயர்		: கூவத்தூர்	
1	வார்டு எண்	6	
2	இவ்வார்டில் உள்ளடங்கிய பகுதிகளின் பெயர்கள்	கூவத்தூர்	
3	வார்டின் சராசரி மக்கள் தொகை	580	
4	இவ்வார்டில் உள்ள கட்டடங்களின் எண்கள் (தெருவாரியாக)	1 கூவத்தூர் தெற்கு மாட வீதி	65
		2 கூவத்தூர் தெற்கு மாட வீதி 2-வது தெரு	60
		3 பள்ளிக்கூட தெரு	12
		4 பெருமாள் கோயில் தெரு	25
		<b>மொத்தம்</b>	
5	இவ்வார்டில் உள்ள வீடுகளின் எண்ணிக்கை (தெருவாரியாக)	கூவத்தூர் தெற்கு மாட வீதி 314 to 378 - 65 கூவத்தூர் தெற்கு மாட வீதி 2-வது தெரு 379 to 438 - 60 பள்ளிக்கூட தெரு 439 to 450 - 12 பெருமாள் கோயில் தெரு 451 to 475 - 25	
6	இவ்வார்டின் எல்லைகள்		
	வடக்கு	வார்டு 1, 5	
	கிழக்கு	வார்டு 5, 7	
	தெற்கு	கானத்தூர் ஊராட்சி	
	மேற்கு	நெடுமரம்	
7	இவ்வார்டின் மொத்த மக்கள் தொகை	695	
8	உள்ளாட்சி அமைப்பில் உள்ள இவ்வார்டின் மக்கள் தொகை, ஒரு வார்டின் சராசரி மக்கள் தொகையை விட குறையாகவோ / கூடுதலாகவோ இருப்பின் அதற்கான காரணம்	கூடுதல் (+20%)	
9	குறிப்பு	-	

இடம்  
தேதி

கையொப்பம்  
பெயர்  
பதவி

இணைப்பு 2(அ)			
(கிராம ஊராட்சி)			
வரைவு வார்டு மறுவரையறைக்கான (Delimitation) அறிக்கை			
	மாவட்டத்தின் பெயர்	: செங்கல்பட்டு	
	ஊராட்சி ஒன்றியத்தின் பெயர்	: இலத்தூர்	
	கிராம ஊராட்சியின் பெயர்	: கூவத்தூர்	
1	வார்டு எண்	7	
2	இவ்வார்டில் உள்ளடங்கிய பகுதிகளின் பெயர்கள்	கூவத்தூர்கிராமம்	
3	வார்டின் சராசரி மக்கள் தொகை	580	
4	இவ்வார்டில் உள்ள கட்டடங்களின் எண்கள் (தெருவாரியாக)	1 கூவத்தூர் இருளர் பகுதி	12
		2 கூவத்தூர் இ.சி.ஆர் தெரு	6
		3 உடையான் குளம் தெரு	44
		4 பெரும்பள்ளம் காலனி	94
		<b>மொத்தம்</b>	<b>156</b>
5	இவ்வார்டில் உள்ள வீடுகளின் எண்ணிக்கை (தெருவாரியாக)	கூவத்தூர் இருளர் பகுதி 476 to 487 - 12 கூவத்தூர் இ.சி.ஆர் தெரு 488 to 493 - 6 உடையான் குளம் தெரு 494 to 537 - 44 பெரும்பள்ளம் காலனி 538 to 631 - 94	
6	இவ்வார்டின் எல்லைகள்		
	வடக்கு	வார்டு 4	
	கிழக்கு	வார்டு 8, 9	
	தெற்கு	கானத்தூர் ஊராட்சி	
	மேற்கு	வார்டு 5, 6	
7	இவ்வார்டின் மொத்த மக்கள் தொகை	670	
8	உள்ளாட்சி அமைப்பில் உள்ள இவ்வார்டின் மக்கள் தொகை, ஒரு வார்டின் சராசரி மக்கள் தொகையை விட குறையாகவோ / கூடுதலாகவோ இருப்பின் அதற்கான காரணம்	கூடுதல் (+16%)	
9	குறிப்பு	-	

இடம்  
தேதி

கையொப்பம்  
பெயர்  
பதவி



இணைப்பு 2(அ)				
(கிராம ஊராட்சி)				
வரைவு வார்டு மறுவரையறைக்கான (Delimitation) அறிக்கை				
மாவட்டத்தின் பெயர்		:	செங்கல்பட்டு	
ஊராட்சி ஒன்றியத்தின் பெயர்		:	இலத்தூர்	
கிராம ஊராட்சியின் பெயர்		:	கூவத்தூர்	
1	வார்டு எண்	8		
2	இவ்வார்டில் உள்ளடங்கிய பகுதிகளின் பெயர்கள்	கூவத்தூர் காலனி		
3	வார்டின் சராசரி மக்கள் தொகை	580		
4	இவ்வார்டில் உள்ள கட்டடங்களின் எண்கள் (தெருவாரியாக)	1	கூவத்தூர் பழைய காலனி	70
		2	கூவத்தூர் ஒத்தவாடை புதிய காலனி	60
		3	பள்ளிக்கூட தெரு	4
		<b>மொத்தம்</b>		<b>134</b>
5	இவ்வார்டில் உள்ள வீடுகளின் எண்ணிக்கை (தெருவாரியாக)	கூவத்தூர் பழைய காலனி 3/1 to 70 - 70 கூவத்தூர் ஒத்தவாடை புதிய காலனி 3/71 to 3/130 - 60 பள்ளிக்கூட தெரு 3/131 to 3/134 - 4		
6	இவ்வார்டின் எல்லைகள்			
	வடக்கு	வார்டு 3, 4		
	கிழக்கு	வார்டு 9		
	தெற்கு	வார்டு 7		
	மேற்கு	வார்டு 7		
7	இவ்வார்டின் மொத்த மக்கள் தொகை	575		
8	உள்ளாட்சி அமைப்பில் உள்ள இவ்வார்டின் மக்கள் தொகை, ஒரு வார்டின் சராசரி மக்கள் தொகையை விட குறையாகவோ / கூடுதலாகவோ இருப்பின் அதற்கான காரணம்	குறைவு (-1%)		
9	குறிப்பு	-		

இடம்  
தேதி

கையொப்பம்  
பெயர்  
பதவி

இணைப்பு 2(அ)				
(கிராம ஊராட்சி)				
வரைவு வார்டு மறுவரையறைக்கான (Delimitation) அறிக்கை				
மாவட்டத்தின் பெயர்		:	செங்கல்பட்டு	
ஊராட்சி ஒன்றியத்தின் பெயர்		:	இலத்தூர்	
கிராம ஊராட்சியின் பெயர்		:	கூவத்தூர்	
1	வார்டு எண்	9		
2	இவ்வார்டில் உள்ளடங்கிய பகுதிகளின் பெயர்கள்	கீழார்கொல்லை		
3	வார்டின் சராசரி மக்கள் தொகை	580		
4	இவ்வார்டில் உள்ள கட்டடங்களின் எண்கள் (தெருவாரியாக)	1	கீழார்கொல்லை ஆலிக்குப்பம் காலனி	18
		2	கீழார்கொல்லை ஆலிக்குப்பம் கிராமம்	10
		3	கீழார்கொல்லை கங்கையம்மன் கோயில் தெரு	24
		4	கீழார்கொல்லை பழைய காலனி	32
		5	கீழார்கொல்லை புதிய காலனி	34
				<b>மொத்தம்</b>
5	இவ்வார்டில் உள்ள வீடுகளின் எண்ணிக்கை (தெருவாரியாக)	கீழார்கொல்லை ஆலிக்குப்பம் 4/113 to 4/130 - 18 கீழார்கொல்லை ஆலிக்குப்பம் கிராமம் 4/131 to 4 / 140 - 10 கீழார்கொல்லை கங்கையம்மன் கோயில் தெரு 4 /141 to 4 / 164 - 24 கீழார்கொல்லை பழைய காலனி 4/165 to 4 / 196 - 34 கீழார்கொல்லை புதிய காலனி 4/197 to 4 / 230 - 34		
6	இவ்வார்டின் எல்லைகள்			
	வடக்கு	வார்டு 2, 3		
	கிழக்கு	வங்காள விரிகுடா		
	தெற்கு	கானத்தூர் ஊராட்சி		
	மேற்கு	வார்டு 7, 8		
7	இவ்வார்டின் மொத்த மக்கள் தொகை	506		
8	உள்ளாட்சி அமைப்பில் உள்ள இவ்வார்டின் மக்கள் தொகை, ஒரு வார்டின் சராசரி மக்கள் தொகையை விட குறையாகவோ / கூடுதலாகவோ இருப்பின் அதற்கான காரணம்	குறைவு (-13%)		
9	குறிப்பு	-		

இடம்  
தேதி

கையொப்பம்  
பெயர்  
பதவி

இணைப்பு 4(அ)

( கிராம ஊராட்சி )

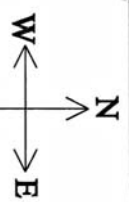
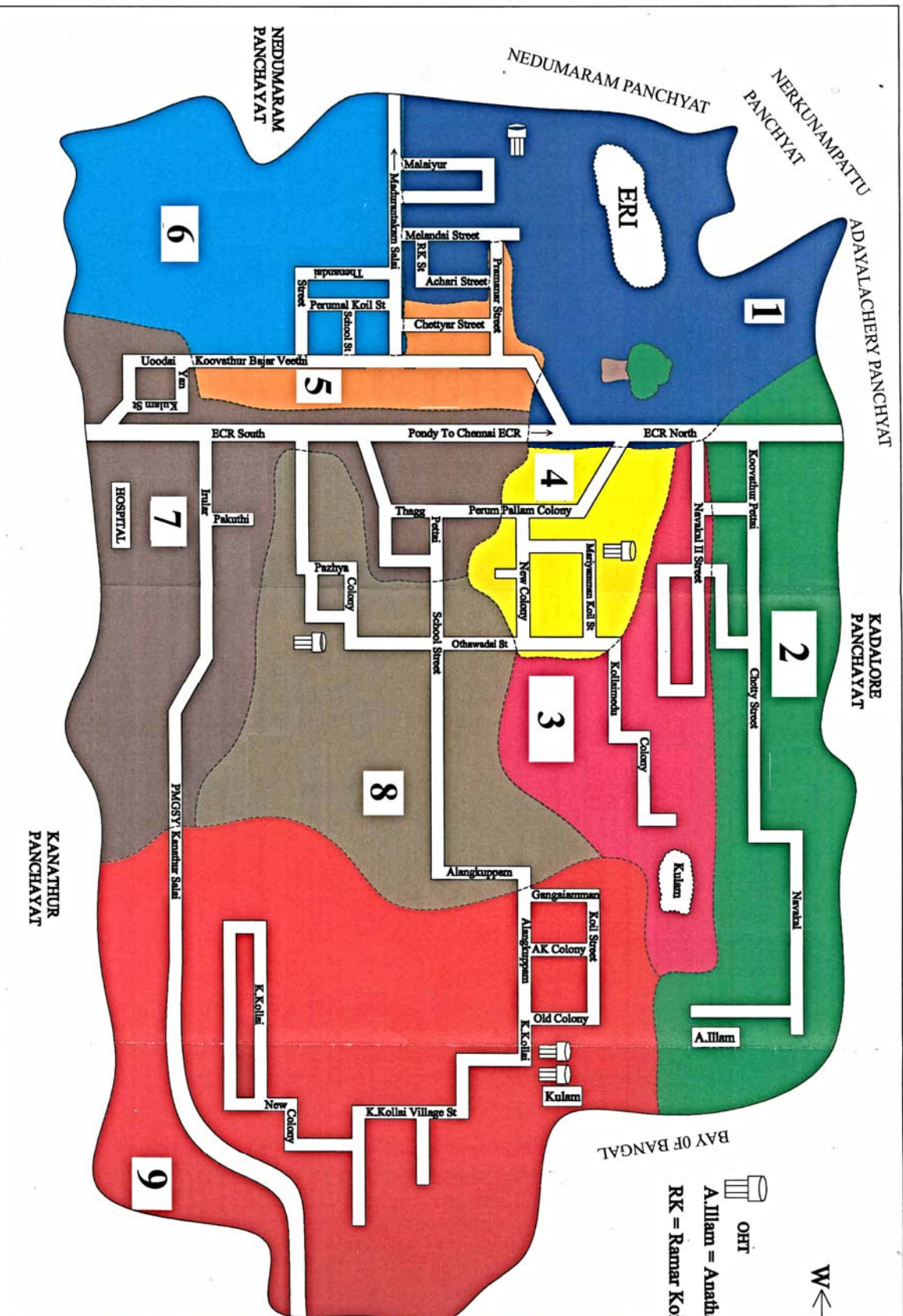
உள்ளாட்சி அமைப்பு வார்டு மறுவரையறை ( Delimitation) கருத்துருவின் ஒருங்கிணைக்கப்பட்ட தொகுப்பு


மாவட்டத்தின் பெயர்  
ஊராட்சி ஒன்றியத்தின் பெயர்  
கிராம ஊராட்சியின் பெயர்

செங்கல்பட்டு  
இலத்தூர்  
கூவத்தூர்

வார்டு எண்	மொத்த மக்கள் தொகை	வார்டின் எல்லைகள்			
		வடக்கு	கிழக்கு	தெற்கு	மேற்கு
1	2	3	4	5	6
1	700	அடையாளச்சேரி ஊராட்சி	வார்டு 2,3,4	வார்டு 5,6	நெற்குணப்பட்டு, நெடுமரம்
2	506	கடலூர் ஊராட்சி	வங்காள விரிகுடா	வார்டு 3,9	வார்டு 1
3	481	வார்டு 2	வார்டு 9	வார்டு 8	வார்டு 1, 4
4	446	வார்டு 3	வார்டு 3	வார்டு 7, 8	வார்டு 1
5	639	வார்டு 1	வார்டு 7	வார்டு 7	வார்டு 1, 6
6	695	வார்டு 1, 5	வார்டு 5, 7	கானத்தூர் ஊராட்சி	நெடுமரம்
7	670	வார்டு 4	வார்டு 8, 9	கானத்தூர் ஊராட்சி	வார்டு 5, 6
8	575	வார்டு 3, 4	வார்டு 9	வார்டு 7	வார்டு 7
9	506	வார்டு 2, 3	வங்காள விரிகுடா	கானத்தூர் ஊராட்சி	வார்டு 7, 8
<b>மொத்தம்</b>	<b>5218</b>				

**CHENGALPATTU DISTRICT  
LATHUR PANCHAYAT UNION  
KOOVATHUR VILLAGE PANCHAYAT  
PROPOSED WARDS**



 OHT  
 A.Illam = Anathai Illam  
 RK = Rammar Koil Street

Ward No	Street Name	Door No	Total	Population of the Ward
1	Malaiyur	1 to 58-58	58	700
	Koovathur Melaradi Street	59 to 114-56	56	
	Koovathur Rammar Street	115 to 126-12	12	
	Koovathur Rammar Koil Street	127 to 135-9	9	
	Koovathur Achari Street	136 to 163-28	28	
	Koovathur Petal Chenthar Street	21 to 2/64-64	64	
	Koovathur Petal Navalai Street	2/65 to 2/117-52	52	
	Koovathur Petal Kallumodu	4/1 to 4/95-35	35	
	Koovathur ECR North	4/96 to 4/37-2	2	
2	Koovathur Petal Kallumodu	4/100 to 4/112-23	23	481
	Koovathur Petal Navalai 2nd Street	4/128 to 4/189-52	52	
3	Koovathur ECR North	4/96 to 4/37-2	2	481
	Koovathur Petal Navalai 2nd Street	4/128 to 4/189-52	52	
	Koovathur Petal Kallumodu	4/100 to 4/112-23	23	
4	Koovathur New Colony	3/135 to 3/215-80	80	446
	Koovathur Perum Pallam Colony	3/216 to 3/240-24	24	
	Koovathur Chenthar Street	165 to 176-12	12	
5	Koovathur Rammar Street	177 to 287-111	111	639
	Koovathur Madhuranthangam Street	288 to 313-26	26	
	Koovathur Thekumadaveethi	314 to 378-65	65	
6	Koovathur Thekumadaveethi 2nd Street	379 to 438-60	60	695
	Koovathur School Street	39 to 450-12	12	
	Koovathur Perum Koil Street	451 to 475-25	25	
7	Koovathur Pular Street	476 to 487-12	12	670
	Koovathur ECR Street	488 to 493-6	6	
	Koovathur Kulum Street	494 to 537-44	44	
	Perum Pallam Colony	538 to 631-94	94	
	Koovathur Panthala Colony	3/1 to 70-70	70	
8	Koovathur Otharadi New Colony	3/71 to 3/130-60	60	575
	Koovathur Kallumodu Colony	4/113 to 4/130-18	18	
	Koovathur Kallumodu Village	4/131 to 4/140-10	10	
9	Koovathur Kallumodu Village	4/141 to 4/164-24	24	506
	Koovathur Kallumodu Village	4/165 to 4/196-34	32	
	Koovathur Kallumodu New Colony	4/197 to 4/230-34	34	
Total				5219