

இணைப்பு 1(அ)
(கிராம ஊராட்சி)

வார்டு மறுவரையறை (Delimitation) செய்வதற்கான வரைவு கருத்துருவிற்கான அடிப்படை விவரங்கள்

மாவட்டத்தின் பெயர் – செங்கல்பட்டு

கிராம ஊராட்சியின் பெயர் – இரண்யசித்தி

ஊராட்சி ஒன்றியத்தின் பெயர் – இலத்தூர்

வ.எண்	கிராம ஊராட்சியின் பெயர்	2011 கணக்கெடுப்பு படி மக்கள் தொகை	நிர்ணயிக்கப்பட்ட மொத்த வார்டுகளின் எண்ணிக்கை	குடியிருப்பு கட்டடங்களின் மொத்த எண்ணிக்கை	ஒரு வார்டின் சராசரி மக்கள் தொகை கலம் (3) / கலம் (4)	ஒரு வார்டின் சராசரி குடியிருப்பு கட்டடங்களின் எண்ணிக்கை கலம் (5) / கலம் (4)	ஒரு வீட்டின் சராசரி மக்கள் தொகை கலம் (6) / கலம் (7)	உத்தேசிக்கப்பட்டுள்ள வார்டின் எண்ணிக்கை	உத்தேசிக்கப்பட்டுள்ள வார்டில் உள்ள குடியிருப்புக் கட்டடங்களின் எண்ணிக்கை	உத்தேசிக்கப்பட்டுள்ள வார்டில் மட்டீடு செய்யப்படும் மக்கள் தொகை கலம் (8) * கலம் (10)	மதிப்பீடு செய்யப்படும் மக்கள் தொகைக்கும் சராசரி மக்கள் தொகைக்கும் உள்ள வித்தியாசம் கலம் (11) – கலம் (6)	மதிப்பீடு செய்யப்படும் மக்கள் தொகைக்கும் சராசரி மக்கள் தொகைக்கும் உள்ள வித்தியாசத்தின் விழுக்காடு கலம் (12) *100 / கலம் (6)	வித்தியாசத்திற்கான காரணம்	குறிப்பு
1	2	3	4	5	6	7	8	9	10	11	12	13	14	15
1	இரண்யசித்தி	712	6	229	118.67	38.17	3.109	1	36	113	-6	-5		
								2	39	121	2	2		
								3	38	118	-1	-1		
								4	37	115	-4	-3		
								5	39	121	2	2		
								6	40	124	5	4		
	மொத்தம்	712	6	229	118.667	38.17	3.1092		229	712				

இணைப்பு 2(அ)			
(கிராம ஊராட்சி)			
வரைவு வார்டு மறுவரையறைக்கான (Delimitation) அறிக்கை			
மாவட்டத்தின் பெயர்		:	செங்கல்பட்டு
ஊராட்சி ஒன்றியத்தின் பெயர்		:	இலத்தூர்
கிராம ஊராட்சியின் பெயர்		:	இரண்யசித்தி
1	வார்டு எண்	1	
2	இவ்வார்டில் உள்ளடங்கிய பகுதிகளின் பெயர்கள்	இரண்யசித்தி	
3	வார்டின் சராசரி மக்கள் தொகை	119	
4	இவ்வார்டில் உள்ள கட்டடங்களின் எண்கள் (தெருவாரியாக)	1	கிராம பள்ள தெரு 36
		மொத்தம் 36	
5	இவ்வார்டில் உள்ள வீடுகளின் எண்ணிக்கை (தெருவாரியாக)	1	கிராம பள்ள தெரு 1 to 36 - 36
6	இவ்வார்டின் எல்லைகள்		
	வடக்கு	நெமந்தம் ஊராட்சி	
	கிழக்கு	வார்டு - 2	
	தெற்கு	வார்டு - 3	
	மேற்கு	நெமந்தம் ஊராட்சி	
7	இவ்வார்டின் மொத்த மக்கள் தொகை	113	
8	உள்ளாட்சி அமைப்பில் உள்ள இவ்வார்டின் மக்கள் தொகை, ஒரு வார்டின் சராசரி மக்கள் தொகையை விட குறையாகவோ / கூடுதலாகவோ இருப்பின் அதற்கான காரணம்	குறைவு (-5%)	
9	குறிப்பு	-	

இடம்
தேதி

கையொப்பம்
பெயர்
பதவி

இணைப்பு 2(அ)			
(கிராம ஊராட்சி)			
வரைவு வார்டு மறுவரையறைக்கான (Delimitation) அறிக்கை			
	மாவட்டத்தின் பெயர்	: செங்கல்பட்டு	
	ஊராட்சி ஒன்றியத்தின் பெயர்	: இலத்தூர்	
	கிராம ஊராட்சியின் பெயர்	: இரண்யசித்தி	
1	வார்டு எண்	2	
2	இவ்வார்டில் உள்ளடங்கிய பகுதிகளின் பெயர்கள்	கிராம கலங்கள் தெரு, செய்யூர் ரோடு	
3	வார்டின் சராசரி மக்கள் தொகை	119	
4	இவ்வார்டில் உள்ள கட்டடங்களின் எண்கள் (தெருவாரியாக)	1 கிராம கலங்கள் தெரு	5
		2 செய்யூர் ரோடு, ஏரி க்கரை தெரு	34
		மொத்தம்	39
5	இவ்வார்டில் உள்ள வீடுகளின் எண்ணிக்கை (தெருவாரியாக)	1 கிராம கலங்கள் தெரு 1 to 5 - 5	5
		2 செய்யூர் ரோடு, ஏரிக்கரை தெரு 1 to 34 - 34	34
6	இவ்வார்டின் எல்லைகள்		
	வடக்கு	நெமந்தம் ஊராட்சி	
	கிழக்கு	கடுகுப்பட்டு	
	தெற்கு	வார்டு 5, 6	
	மேற்கு	வார்டு 1,3	
7	இவ்வார்டின் மொத்த மக்கள் தொகை	121	
8	உள்ளாட்சி அமைப்பில் உள்ள இவ்வார்டின் மக்கள் தொகை, ஒரு வார்டின் சராசரி மக்கள் தொகையை விட குறையாகவோ / கூடுதலாகவோ இருப்பின் அதற்கான காரணம்	கூடுதல் (+2%)	
9	குறிப்பு	-	

இடம்
தேதி

கையொப்பம்
பெயர்
பதவி

இணைப்பு 2(அ)				
(கிராம ஊராட்சி)				
வரைவு வார்டு மறுவரையறைக்கான (Delimitation) அறிக்கை				
மாவட்டத்தின் பெயர்		:	செங்கல்பட்டு	
ஊராட்சி ஒன்றியத்தின் பெயர்		:	இலத்தூர்	
கிராம ஊராட்சியின் பெயர்		:	இரண்யசித்தி	
1	வார்டு எண்	3		
2	இவ்வார்டில் உள்ளடங்கிய பகுதிகளின் பெயர்கள்	கிராம பிள்ளையார் கோயில் தெரு		
3	வார்டின் சராசரி மக்கள் தொகை	119		
4	இவ்வார்டில் உள்ள கட்டடங்களின் எண்கள் (தெருவாரியாக)	1	கிராம பிள்ளையார் கோயில் தெரு, திருவாதூர் சாலை	38
		மொத்தம்		38
5	இவ்வார்டில் உள்ள வீடுகளின் எண்ணிக்கை (தெருவாரியாக)	1	கிராம பிள்ளையார் கோயில் தெரு, திருவாதூர் சாலை 1 to 38-38	38
6	இவ்வார்டின் எல்லைகள்			
	வடக்கு	வார்டு 1		
	கிழக்கு	வார்டு 2, 5		
	தெற்கு	வார்டு 4		
	மேற்கு	நெமந்தம் ஊராட்சி		
7	இவ்வார்டின் மொத்த மக்கள் தொகை	118		
8	உள்ளாட்சி அமைப்பில் உள்ள இவ்வார்டின் மக்கள் தொகை, ஒரு வார்டின் சராசரி மக்கள் தொகையை விட குறையாகவோ / கூடுதலாகவோ இருப்பின் அதற்கான காரணம்	குறைவாக (-1%)		
9	குறிப்பு	-		

இடம்
தேதி

கையொப்பம்
பெயர்
பதவி

இணைப்பு 2(அ)		
(கிராம ஊராட்சி)		
வரைவு வார்டு மறுவரையறைக்கான (Delimitation) அறிக்கை		
மாவட்டத்தின் பெயர்		: செங்கல்பட்டு
ஊராட்சி ஒன்றியத்தின் பெயர்		: இலத்தூர்
கிராம ஊராட்சியின் பெயர்		: இரண்யசித்தி
1	வார்டு எண்	4
2	இவ்வார்டில் உள்ளடங்கிய பகுதிகளின் பெயர்கள்	மலைக்காலனி, முஸ்லிம் தெரு, பிள்ளையார் கோயில் தெரு
3	வார்டின் சராசரி மக்கள் தொகை	119
4	இவ்வார்டில் உள்ள கட்டடங்களின் எண்கள் (தெருவாரியாக)	1 மலைக்காலனி 17
		2 முஸ்லிம் தெரு 5
		3 பிள்ளையார் கோயில் தெரு 15
		மொத்தம் 37
5	இவ்வார்டில் உள்ள வீடுகளின் எண்ணிக்கை (தெருவாரியாக)	மலைக்காலனி 1 to 17 - 17 முஸ்லிம் தெரு 1 to 5 - 5 பிள்ளையார் கோயில் தெரு 1 to 15 - 15
6	இவ்வார்டின் எல்லைகள்	
	வடக்கு	வார்டு 3,5
	கிழக்கு	வார்டு 5
	தெற்கு	நெமந்தம் ஊராட்சி
	மேற்கு	வார்டு 3
7	இவ்வார்டின் மொத்த மக்கள் தொகை	115
8	உள்ளாட்சி அமைப்பில் உள்ள இவ்வார்டின் மக்கள் தொகை, ஒரு வார்டின் சராசரி மக்கள் தொகையை விட குறையாகவோ / கூடுதலாகவோ இருப்பின் அதற்கான காரணம்	குறைவு (-3%)
9	குறிப்பு	-

இடம்
தேதி

கையொப்பம்
பெயர்
பதவி

இணைப்பு 2(அ)			
(கிராம ஊராட்சி)			
வரைவு வார்டு மறுவரையறைக்கான (Delimitation) அறிக்கை			
மாவட்டத்தின் பெயர்		: செங்கல்பட்டு	
ஊராட்சி ஒன்றியத்தின் பெயர்		: இலத்தூர்	
கிராம ஊராட்சியின் பெயர்		: இரண்யசித்தி	
1	வார்டு எண்	5	
2	இவ்வார்டில் உள்ளடங்கிய பகுதிகளின் பெயர்கள்	பெரிய காலனி தெரு	
3	வார்டின் சராசரி மக்கள் தொகை	119	
4	இவ்வார்டில் உள்ள கட்டடங்களின் எண்கள் (தெருவாரியாக)	1	பெரிய காலனி தெரு 39
		மொத்தம் 39	
5	இவ்வார்டில் உள்ள வீடுகளின் எண்ணிக்கை (தெருவாரியாக)	1	பெரிய காலனி தெரு 1 to 39 - 39
6	இவ்வார்டின் எல்லைகள்		
	வடக்கு	வார்டு 2	
	கிழக்கு	வார்டு 6	
	தெற்கு	நெமந்தம் ஊராட்சி	
	மேற்கு	வார்டு 3, 4	
7	இவ்வார்டின் மொத்த மக்கள் தொகை	121	
8	உள்ளாட்சி அமைப்பில் உள்ள இவ்வார்டின் மக்கள் தொகை, ஒரு வார்டின் சராசரி மக்கள் தொகையை விட குறையாகவோ / கூடுதலாகவோ இருப்பின் அதற்கான காரணம்	கூடுதல் (+2%)	
9	குறிப்பு	-	

இடம்
தேதி

கையொப்பம்
பெயர்
பதவி

இணைப்பு 2(அ)			
(கிராம ஊராட்சி)			
வரைவு வார்டு மறுவரையறைக்கான (Delimitation) அறிக்கை			
மாவட்டத்தின் பெயர்		:	செங்கல்பட்டு
ஊராட்சி ஒன்றியத்தின் பெயர்		:	இலத்தூர்
கிராம ஊராட்சியின் பெயர்		:	இரண்டியசித்தி
1	வார்டு எண்	6	
2	இவ்வார்டில் உள்ளடங்கிய பகுதிகளின் பெயர்கள்	செய்யூர் பெரிய காலனி சாலை மெயின் ரோடு, மாரியம்மன் கோயில் காலனி தெரு	
3	வார்டின் சராசரி மக்கள் தொகை	119	
4	இவ்வார்டில் உள்ள கட்டடங்களின் எண்கள் (தெருவாரியாக)	1	செய்யூர் பெரிய காலனி சாலை மெயின் ரோடு 29
		2	மாரியம்மன் கோயில் காலனி தெரு 11
		மொத்தம்	
5	இவ்வார்டில் உள்ள வீடுகளின் எண்ணிக்கை (தெருவாரியாக)	செய்யூர் பெரிய காலனி சாலை மெயின் ரோடு 1 - 29 - 29 மாரியம்மன் கோயில் காலனி தெரு 29 - 40 - 11	
6	இவ்வார்டின் எல்லைகள்		
	வடக்கு	வார்டு 2	
	கிழக்கு	கடுகுப்பட்டு ஊராட்சி	
	தெற்கு	நெமந்தம் ஊராட்சி	
	மேற்கு	வார்டு 5	
7	இவ்வார்டின் மொத்த மக்கள் தொகை	124	
8	உள்ளாட்சி அமைப்பில் உள்ள இவ்வார்டின் மக்கள் தொகை, ஒரு வார்டின் சராசரி மக்கள் தொகையை விட குறையாகவோ / கூடுதலாகவோ இருப்பின் அதற்கான காரணம்	கூடுதல் (+4%)	
9	குறிப்பு	-	

இடம்
தேதி

கையொப்பம்
பெயர்
பதவி

இணைப்பு 4(அ)

(கிராம ஊராட்சி)

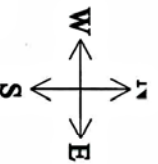
உள்ளாட்சி அமைப்பு வார்டு மறுவரையறை (Delimitation) கருத்துருவின் ஒருங்கிணைக்கப்பட்ட தொகுப்பு

மாவட்டத்தின் பெயர்
ஊராட்சி ஒன்றியத்தின் பெயர்
கிராம ஊராட்சியின் பெயர்

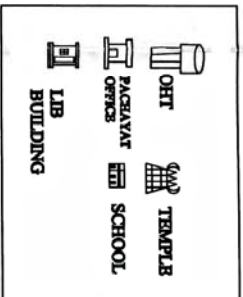
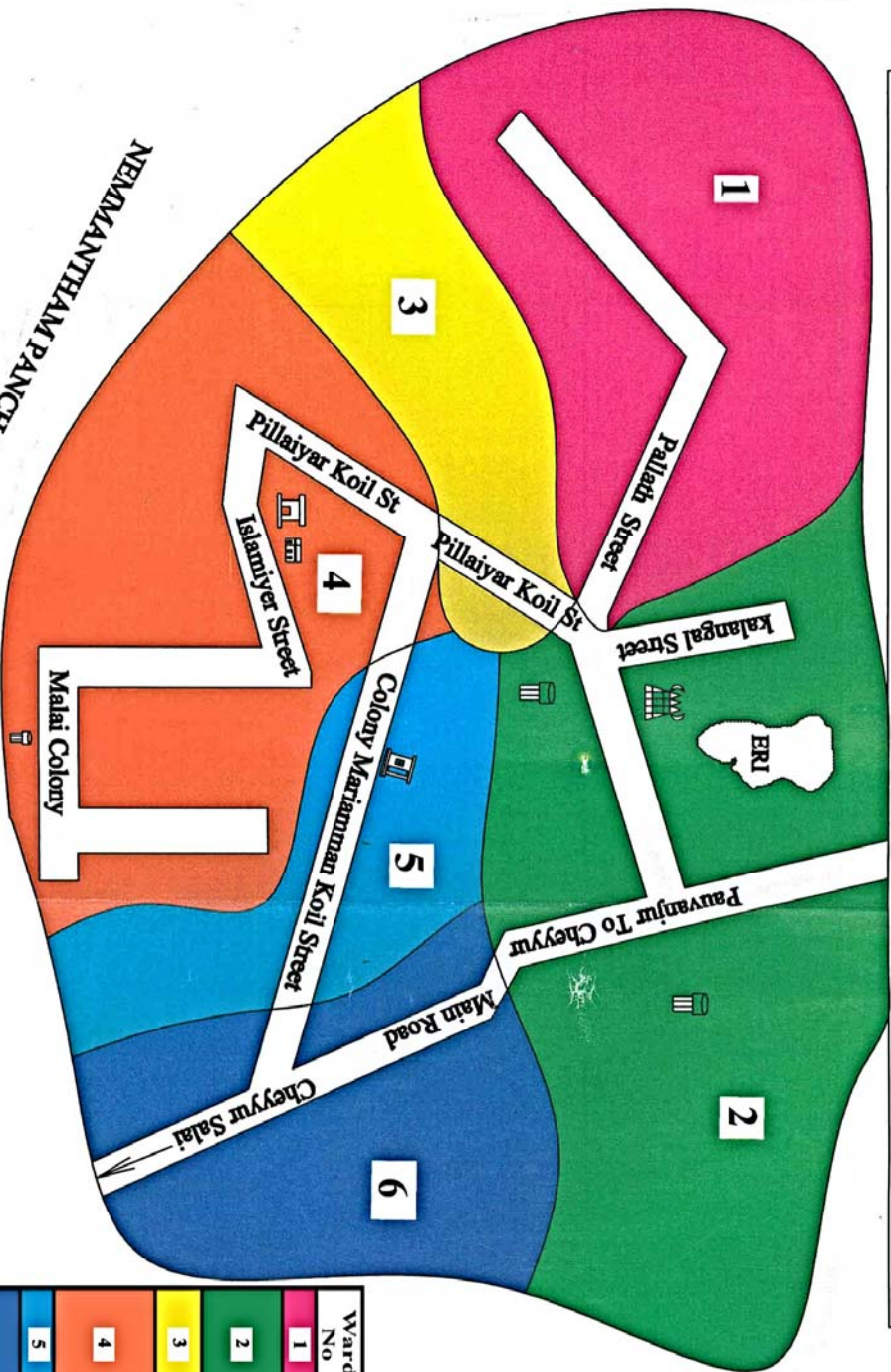
செங்கல்பட்டு
இலத்தூர்
இரண்டயசித்தி

வார்டு எண்	மொத்த மக்கள் தொகை	வார்டின் எல்லைகள்			
		வடக்கு	கிழக்கு	தெற்கு	மேற்கு
1	2	3	4	5	6
1	113	நெமந்தம் ஊராட்சி	வார்டு - 2	வார்டு - 3	நெமந்தம் ஊராட்சி
2	121	நெமந்தம் ஊராட்சி	கடுகுப்பட்டு	வார்டு 5, 6	வார்டு 1,3
3	118	வார்டு 1	வார்டு 2, 5	வார்டு 4	நெமந்தம் ஊராட்சி
4	115	வார்டு 3,5	வார்டு 5	நெமந்தம் ஊராட்சி	வார்டு 3
5	121	வார்டு 2	வார்டு 6	நெமந்தம் ஊராட்சி	வார்டு 3, 4
6	124	வார்டு 2	கடுகுப்பட்டு ஊராட்சி	நெமந்தம் ஊராட்சி	வார்டு 5
மொத்தம்	712				

CHENGALPATTU DISTRICT
LATHUR PANCHAYAT UNION
IRANIASITHI VILLAGE PANCHAYAT
PROPOSED WARDS



Muthukarai Chellum Salai ← NEMANDAM PANCHAYAT Kadallur Chellum Salai →



KADUKUPATTU PANCHAYAT

Ward No	Name of the Street	Door No	Population of the ward
1	Gramma Palla theru	1 to 36 - 36	113
2	Gramma Kalangal theru	1 to 5 - 5	121
3	Cheyyur Road	1 to 34 - 34	118
4	Gramma Pillaiyar Kovil Street	1 to 38 - 38	115
5	Malai colony	1 to 17 - 17	121
6	Muslim Street	1 to 5 - 5	124
	Pillaiyar koil street	1 to 15 - 15	
	Periya colony street	1 to 39 - 39	
	Cheyyur Periya colony road Main road	1 to 29 - 29	
	Mariyamman colony koil street	29 - 40 - 11	
Total			712

NEMMANTHAM PANCHAYAT

NEMMANTHAM PANCHAYAT