

இணைப்பு -1 (அ)
(கிராம ஊராட்சி)

வார்டு மறுவரையறை (Delimitation) செய்வதற்கான வரைவு கருத்துருவிற்கான அடிப்படை விவரங்கள்

மாவட்டத்தின் பெயர்-செங்கல்பட்டு

கிராம ஊராட்சியின் பெயர்-குமாரவாடி

ஊராட்சி ஒன்றியத்தின் பெயர்-மதுராந்தகம்

வ.எண்	கிராம ஊராட்சியின் பெயர்	2011 கணக்கெடுப்பு படி மக்கள் தொகை	நிரணியக்கப்பட்ட மொத்த வார்டுகளின் எண்ணிக்கை	குடியிருப்பு கட்டடங்களின் மொத்த எண்ணிக்கை	ஒரு வார்டின் சராசரி மக்கள் தொகை கலம் (3) / கலம் (4)	ஒரு வார்டின் சராசரி குடியிருப்பு கட்டடங்களின் எண்ணிக்கை கலம் (5) / கலம் (4)	ஒரு வார்டின் சராசரி மக்கள் தொகை கலம் (6) / கலம் (7)	உத்தேசிக்கப்பட்டுள்ள வார்டின் எண்ணிக்கை	உத்தேசிக்கப்பட்டுள்ள வார்டில் உள்ள குடியிருப்பு கட்டடங்களின் எண்ணிக்கை	உத்தேசிக்கப்பட்டுள்ள வார்டில் மதிப்பீடு செய்யப்படும் மக்கள் தொகை கலம் (8) * கலம் (10) மதிப்பீடு செய்யப்படும் மக்கள் தொகைக்கும் சராசரி மக்கள் தொகைக்கும் உள்ள வித்தியாசம்	மதிப்பீடு செய்யப்படும் மக்கள் தொகைக்கும் சராசரி மக்கள் தொகைக்கும் உள்ள	வித்தியாசத்திற்கான காரணம்	குறிப்பு	
1	2	3	4	5	6	7	8	9	10	11	12	13	14	15
1	குமாரவாடி	1198	6	376	200	63	3.18	1	72	230	30	15.19		
								2	75	238	38	19.20		
								3	66	210	10	5.50		
								4	57	182	-18	-8.85		
								5	53	169	-31	15.50		
								6	53	169	-31	15.50		
	மொத்தம்								376	1198				

எல்லை மறுவரையறை அலுவலர் /
வட்டார வளர்ச்சி அலுவலர் (வ.ஊ) / (கி.ஊ)
குமாரவாடி ஊராட்சி
மதுராந்தகம் ஊராட்சி ஒன்றியம்
செங்கல்பட்டு மாவட்டம்

இணைப்பு -2 (அ)					
(கிராம ஊராட்சி)					
வரைவு வார்டு மறுவரையறைக்கான (Delimitation) அறிக்கை					
மாவட்டத்தின் பெயர்		:	செங்கல்பட்டு		
ஊராட்சி ஒன்றியத்தின் பெயர்		:	மதுராந்தகம்		
ஊராட்சி பெயர்		:	குமாரவாடி		
1	வார்டு எண்	1			
2	இவ்வார்டில் உள்ளடங்கிய	குமாரவாடி காலணி			
3	வார்டின் சராசரி மக்கள் தொகை	200			
4	இவ்வார்டில் உள்ள கட்டடங்களின் எண்ணிக்கை (தெரு வாரியாக)	1	அம்பேத்கார் தெரு	72	
		மொத்தம்		72	
5	இவ்வார்டில் உள்ள வீடுகளின் எண்கள் (தெரு வாரியாக)	வ. எண்	தெருவின் பெயர்	கதவிலக்கம்	மொத்த வீடுகள்
		1	அம்பேத்கார் தெரு	1 முதல் 72	72
		மொத்தம்		72	
6	இவ்வார்டின் எல்லைகள்				
	வடக்கு	உத்திரமேரூர் ஒன்றியம் (கிளக்காடி ஊராட்சி)			
	கிழக்கு	குமாரவாடி வார்டு - 2			
	தெற்கு	கருணாகரச்சேரி ஊராட்சி			
	மேற்கு	கருணாகரச்சேரி ஊராட்சி			
7	இவ்வார்டின் மொத்த மக்கள் தொகை	230			
8	குமாரவாடி உள்ளாட்சி அமைப்பில் உள்ள இவ்வார்டின் மக்கள் தொகை ஒரு வார்டின் சராசரி மக்கள் தொகையை விட குறைவாகவோ / கூடுதலாகவோ இருப்பின் அதற்கான காரணம்	---			
9	குறிப்பு	குறிப்பு ஏதுமில்லை			

இடம் -

தேதி -

எல்லை மறுவரையறை அலுவலர் /
வட்டார வளர்ச்சி அலுவலர் (வ.ஊ) / (கி.ஊ)
குமாரவாடி ஊராட்சி
மதுராந்தகம் ஊராட்சி ஒன்றியம்
செங்கல்பட்டு மாவட்டம்

இணைப்பு -2 (அ)					
(கிராம ஊராட்சி)					
வரைவு வார்டு மறுவரையறைக்கான (Delimitation) அறிக்கை					
மாவட்டத்தின் பெயர்		:	செங்கல்பட்டு		
ஊராட்சி ஒன்றியத்தின் பெயர்		:	மதுராந்தகம்		
ஊராட்சி பெயர்		:	குமாரவாடி		
1	வார்டு எண்	2			
2	இவ்வார்டில் உள்ளடங்கிய	குமாரவாடி காலணி			
3	வார்டின் சராசரி மக்கள் தொகை	200			
4	இவ்வார்டில் உள்ள கட்டடங்களின் எண்ணிக்கை (தெரு வாரியாக)	1	எம்.ஜி.ஆர்.தெரு	:	48
		2	மெயின் ரோடு காலணி	:	14
		3	குறுக்கு தெரு	:	6
		4	குருஞ்சி நகர்	:	7
		மொத்தம்			
5	இவ்வார்டில் உள்ள வீடுகளின் எண்கள் (தெரு வாரியாக)	வ. எண்	தெருவின் பெயர்	கதவிலக்கம்	மொத்த வீடுகள்
		1	எம்.ஜி.ஆர்.தெரு	1 முதல் 48	48
		2	மெயின் ரோடு காலணி	1 முதல் 14	14
		3	குறுக்கு தெரு	1 முதல் 6	6
		4	குருஞ்சி நகர்	1 முதல் 7	7
மொத்தம்				75	
6	இவ்வார்டின் எல்லைகள்				
	வடக்கு	உத்திரமேரூர் ஊராட்சி ஒன்றியம்			
	கிழக்கு	உத்திரமேரூர் ஊராட்சி ஒன்றியம்			
	தெற்கு	வார்டு 3			
	மேற்கு	வார்டு 1			
7	இவ்வார்டின் மொத்த மக்கள் தொகை	238			
8	குமாரவாடி உள்ளாட்சி அமைப்பில் உள்ள இவ்வார்டின் மக்கள் தொகை ஒரு வார்டின் சராசரி மக்கள் தொகையை விட குறைவாகவோ / கூடுதலாகவோ இருப்பின் அதற்கான காரணம்	---			
9	குறிப்பு	குறிப்பு ஏதுமில்லை			

இடம் -

தேதி -

எல்லை மறுவரையறை அலுவலர் /
வட்டார வளர்ச்சி அலுவலர் (வ.ஊ) / (கி.ஊ)
குமாரவாடி ஊராட்சி
மதுராந்தகம் ஊராட்சி ஒன்றியம்
செங்கல்பட்டு மாவட்டம்

இணைப்பு -2 (அ)					
(கிராம ஊராட்சி)					
வரைவு வார்டு மறுவரையறைக்கான (Delimitation) அறிக்கை					
மாவட்டத்தின் பெயர்		:	செங்கல்பட்டு		
ஊராட்சி ஒன்றியத்தின் பெயர்		:	மதுராந்தகம்		
ஊராட்சி பெயர்		:	குமாரவாடி		
1	வார்டு எண்	3			
2	இவ்வார்டில் உள்ளடங்கிய	குமாரவாடி கிராமம்			
3	வார்டின் சராசரி மக்கள் தொகை	200			
4	இவ்வார்டில் உள்ள கட்டடங்களின் எண்ணிக்கை (தெரு வாரியாக)	1	திடீர் தெரு	:	15
		2	தோப்பு தெரு	:	26
		3	பள்ளிக்கூட தெரு	:	21
		4	கிருஷ்ணா நகர்	:	4
		மொத்தம்			
5	இவ்வார்டில் உள்ள வீடுகளின் எண்கள் (தெரு வாரியாக)	வ. எண்	தெருவின் பெயர்	கதவிலக்கம்	மொத்த வீடுகள்
		1	திடீர் தெரு	1 முதல் 15	15
		2	தோப்பு தெரு	1 முதல் 26	26
		3	பள்ளிக்கூட தெரு	1 முதல் 21	21
		4	கிருஷ்ணா நகர்	1 முதல் 4	4
மொத்தம்				66	
6	இவ்வார்டின் எல்லைகள்				
	வடக்கு	உத்திரமேரூர் ஒன்றியம்			
	கிழக்கு	குமாரவாடி வார்டு - 4			
	தெற்கு	வார்டு - 5 (ம) 6			
	மேற்கு	வார்டு 2			
7	இவ்வார்டின் மொத்த மக்கள் தொகை	210			
8	குமாரவாடி உள்ளாட்சி அமைப்பில் உள்ள இவ்வார்டின் மக்கள் தொகை ஒரு வார்டின் சராசரி மக்கள் தொகையை விட குறைவாகவோ / கூடுதலாகவோ இருப்பின் அதற்கான காரணம்	--			
9	குறிப்பு	குறிப்பு ஏதுமில்லை			

இடம் -

தேதி -

எல்லை மறுவரையறை அலுவலர் /
வட்டார வளர்ச்சி அலுவலர் (வ.ஊ) / (கி.ஊ)
குமாரவாடி ஊராட்சி
மதுராந்தகம் ஊராட்சி ஒன்றியம்
செங்கல்பட்டு மாவட்டம்

இணைப்பு -2 (அ)					
(கிராம ஊராட்சி)					
வரைவு வார்டு மறுவரையறைக்கான (Delimitation) அறிக்கை					
மாவட்டத்தின் பெயர்		:	செங்கல்பட்டு		
ஊராட்சி ஒன்றியத்தின் பெயர்		:	மதுராந்தகம்		
ஊராட்சி பெயர்		:	குமாரவாடி		
1	வார்டு எண்	4			
2	இவ்வார்டில் உள்ளடங்கிய	குமாரவாடி கிராமம்			
3	வார்டின் சராசரி மக்கள் தொகை	200			
4	இவ்வார்டில் உள்ள கட்டடங்களின் எண்ணிக்கை (தெரு வாரியாக)	1	பஜனை கோவில் தெரு	: 32	
		2	ஐயர் தெரு	: 25	
		மொத்தம்		57	
5	இவ்வார்டில் உள்ள வீடுகளின் எண்கள் (தெரு வாரியாக)	வ. எண்	தெருவின் பெயர்	கதவிலக்கம்	மொத்த வீடுகள்
		1	பஜனை கோவில் தெரு	1-32	32
		2	ஐயர் தெரு	1-25	25
		மொத்தம்		57	
6	இவ்வார்டின் எல்லைகள்				
	வடக்கு	உத்திரமேரூர் ஊராட்சி ஒன்றியம்			
	கிழக்கு	புக்கத்துரை ஊராட்சி			
	தெற்கு	வார்டு - 5 (ம) 6			
	மேற்கு	வார்டு - 3			
7	இவ்வார்டின் மொத்த மக்கள் தொகை	182			
8	குமாரவாடி உள்ளாட்சி அமைப்பில் உள்ள இவ்வார்டின் மக்கள் தொகை ஒரு வார்டின் சராசரி மக்கள் தொகையை விட குறைவாகவோ / கூடுதலாகவோ இருப்பின் அதற்கான காரணம்	---			
9	குறிப்பு	குறிப்பு ஏதுமில்லை			

இடம் -

தேதி -

எல்லை மறுவரையறை அலுவலர் /
வட்டார வளர்ச்சி அலுவலர் (வ.ஊ) / (கி.ஊ)
குமாரவாடி ஊராட்சி
மதுராந்தகம் ஊராட்சி ஒன்றியம்
செங்கல்பட்டு மாவட்டம்

இணைப்பு -2 (அ)					
(கிராம ஊராட்சி)					
வரைவு வார்டு மறுவரையறைக்கான (Delimitation) அறிக்கை					
மாவட்டத்தின் பெயர்		:	செங்கல்பட்டு		
ஊராட்சி ஒன்றியத்தின் பெயர்		:	மதுராந்தகம்		
ஊராட்சி பெயர்		:	குமாரவாடி		
1	வார்டு எண்	5			
2	இவ்வார்டில் உள்ளடங்கிய	குமாரவாடி கிராமம்			
3	வார்டின் சராசரி மக்கள் தொகை	200			
4	இவ்வார்டில் உள்ள கட்டடங்களின் எண்ணிக்கை (தெரு வாரியாக)	1	கருநிகர் தெரு	: 19	
		2	சேக்கடி - நடுத்தெரு	: 34	
		மொத்தம்			53
5	இவ்வார்டில் உள்ள வீடுகளின் எண்கள் (தெரு வாரியாக)	வ. எண்	தெருவின் பெயர்	கதவிலக்கம்	மொத்த வீடுகள்
		1	கருநிகர் தெரு	1-19	19
		2	சேக்கடி - நடுத்தெரு	1-34	34
		மொத்தம்			53
6	இவ்வார்டின் எல்லைகள்				
	வடக்கு	வார்டு - 4			
	கிழக்கு	வார்டு - 4			
	தெற்கு	வார்டு - 6			
	மேற்கு	வார்டு - 6			
7	இவ்வார்டின் மொத்த மக்கள் தொகை	169			
8	குமாரவாடி உள்ளாட்சி அமைப்பில் உள்ள இவ்வார்டின் மக்கள் தொகை ஒரு வார்டின் சராசரி மக்கள் தொகையை விட குறைவாகவோ / கூடுதலாகவோ இருப்பின் அதற்கான காரணம்	---			
9	குறிப்பு	குறிப்பு ஏதுமில்லை			

இடம் -

தேதி -

எல்லை மறுவரையறை அலுவலர் /
வட்டார வளர்ச்சி அலுவலர் (வ.ஊ) / (கி.ஊ)
குமாரவாடி ஊராட்சி
மதுராந்தகம் ஊராட்சி ஒன்றியம்
செங்கல்பட்டு மாவட்டம்

இணைப்பு -2 (அ)					
(கிராம ஊராட்சி)					
வரைவு வார்டு மறுவரையறைக்கான (Delimitation) அறிக்கை					
மாவட்டத்தின் பெயர்		:	செங்கல்பட்டு		
ஊராட்சி ஒன்றியத்தின் பெயர்		:	மதுராந்தகம்		
ஊராட்சி பெயர்		:	குமாரவாடி		
1	வார்டு எண்	6			
2	இவ்வார்டில் உள்ளடங்கிய	குமாரவாடி கிராமம்			
3	வார்டின் சராசரி மக்கள் தொகை	200			
4	இவ்வார்டில் உள்ள கட்டடங்களின் எண்ணிக்கை (தெரு வாரியாக)	1	குளக்கரை தெரு	53	
		மொத்தம்		53	
5	இவ்வார்டில் உள்ள வீடுகளின் எண்கள் (தெரு வாரியாக)	வ. எண்	தெருவின் பெயர்	கதவிலக்கம்	மொத்த வீடுகள்
		1	குளக்கரை தெரு	1 முதல் 53	53
		மொத்தம்		53	
6	இவ்வார்டின் எல்லைகள்				
	வடக்கு	வார்டு - 4 (ம) 5			
	கிழக்கு	புக்கத்துரை ஊராட்சி			
	தெற்கு	வையாடர் ஊராட்சி			
	மேற்கு	வார்டு - 3			
7	இவ்வார்டின் மொத்த மக்கள் தொகை	169			
8	குமாரவாடி உள்ளாட்சி அமைப்பில் உள்ள இவ்வார்டின் மக்கள் தொகை ஒரு வார்டின் சராசரி மக்கள் தொகையை விட குறைவாகவோ / கூடுதலாகவோ இருப்பின் அதற்கான காரணம்	---			
9	குறிப்பு	குறிப்பு ஏதுமில்லை			

இடம் -

தேதி -

எல்லை மறுவரையறை அலுவலர் /
வட்டார வளர்ச்சி அலுவலர் (வ.ஊ) / (கி.ஊ)
குமாரவாடி ஊராட்சி
மதுராந்தகம் ஊராட்சி ஒன்றியம்
செங்கல்பட்டு மாவட்டம்

இணைப்பு-4 (அ)

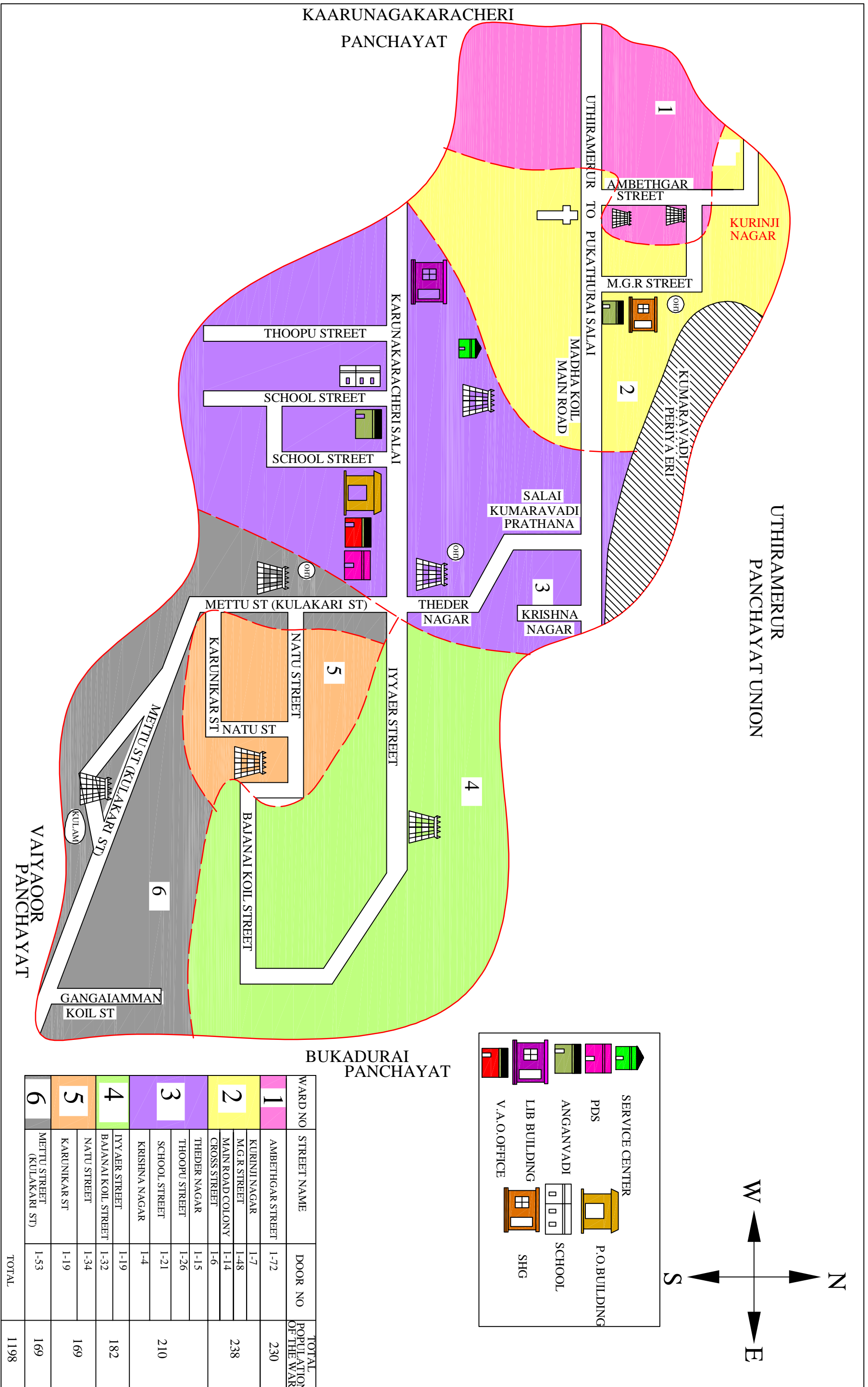
(கிராம ஊராட்சி)









குமாரவாடி உள்ளாட்சி அமைப்பு வார்டு மறுவரையறை (Delimitation) கருத்துருவின் ஒருங்கிணைக்கப்பட்ட தொகுப்பு

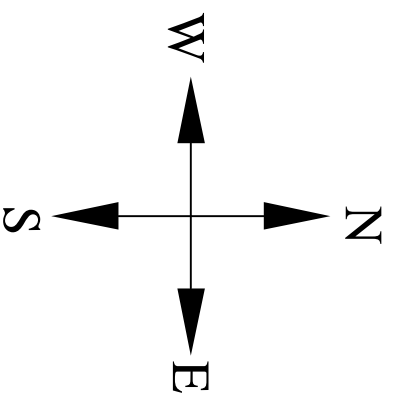
மாவட்டத்தின் பெயர்		:	செங்கல்பட்டு		
ஊராட்சி ஒன்றியத்தின் பெயர்		:	மதுராந்தகம்		
ஊராட்சி பெயர்		:	குமாரவாடி		
வார்டு எண்	மொத்த மக்கள் தொகை	வார்டின் எல்லைகள்			
		வடக்கு	கிழக்கு	தெற்கு	மேற்கு
1	2	3	4	5	6
1	230	உத்திரமேரூர்	குமாரவாடி வார்டு - 2	கருணாகரச்சேரி	கருணாகரச்சேரி ஊராட்சி
2	238	உத்திரமேரூர் ஒன்றியம்	உத்திரமேரூர் ஊராட்சி ஒன்றியம்	வார்டு - 3	வார்டு 1
3	210	உத்திரமேரூர் ஒன்றியம்	குமாரவாடி 4வது வார்டு	வார்டு - 5 (ம) 6	வார்டு 2
4	182	உத்திரமேரூர்	புக்கத்துரை ஊராட்சி	வார்டு - 5 (ம) 6	வார்டு - 3
5	169	வார்டு- 4	வார்டு - 4	வார்டு 4	வார்டு - 6
6	169	வார்டு- 5 (ம) 6	வார்டு - 5 (ம) 6	வையாவூர் ஊராட்சி	வார்டு - 3
மொத்தம்	1198				

எல்லை மறுவரையறை அலுவலர் /
வட்டார வளர்ச்சி அலுவலர் (வ.ஊ) / (கி.ஊ)
குமாரவாடி ஊராட்சி
மதுராந்தகம் ஊராட்சி ஒன்றியம்
செங்கல்பட்டு மாவட்டம்

CHENGALPATTU DISTRICT
MADURANTAKAM PANCHAYAT UNION
KUMARAVADI PANCHAYAT
PROPOSED WARD



 SERVICE CENTER
 PDS
 ANGANVADI
 LIB BUILDING
 V.A.O. OFFICE
 P.O. BUILDING
 SCHOOL
 SHG



WARD NO	STREET NAME	DOOR NO	TOTAL POPULATION OF THE WARD
1	AMBETHGAR STREET	1-72	230
	KURINJI NAGAR	1-7	
	M.G.R STREET	1-48	
	MAIN ROAD COLONY	1-14	
2	CROSS STREET	1-6	238
	THEDER NAGAR	1-15	
	THOOPU STREET	1-26	
	SCHOOL STREET	1-21	
3	KRISHNA NAGAR	1-4	210
	SCHOOL STREET	1-21	
4	IYYAER STREET	1-19	182
	BAJANAI KOIL STREET	1-32	
	NATU STREET	1-34	
5	KARUNIKAR ST	1-19	169
	METTU STREET (KULAKARI ST)	1-53	
6	TOTAL		1198