

**இணைப்பு 1(அ)
(கிராம ஊராட்சி)**

வார்டு மறுவரையறை (Delimitation) செய்வதற்கான வரைவு கருத்துருவிற்கான அடிப்படை விவரங்கள்

மாவட்டத்தின் பெயர் – செங்கல்பட்டு

கிராம ஊராட்சியின் பெயர் – வடபட்டினம்

ஊராட்சி ஒன்றியத்தின் பெயர் – இலத்தூர்

வ.எண்	கிராம ஊராட்சியின் பெயர்	2011 கணக்கெடுப்பு படி மக்கள் தொகை	நிர்ணயிக்கப்பட்ட மொத்த வார்டுகளின் எண்ணிக்கை	குடியிருப்பு கட்டடங்களின் மொத்த எண்ணிக்கை	ஒரு வார்டின் சராசரி மக்கள் தொகை கலம் (3) / கலம் (4)	ஒரு வார்டின் சராசரி குடியிருப்பு கட்டடங்களின் எண்ணிக்கை கலம் கலம் (5) / கலம் (4)	ஒரு வீட்டின் சராசரி மக்கள் தொகை கலம் (6) / கலம் (7)	உத்தேசிக்கப்பட்டுள்ள வார்டின் எண்ணிக்கை	உத்தேசிக்கப்பட்டுள்ள வார்டில் உள்ள குடியிருப்புக் கட்டடங்களின் எண்ணிக்கை	உத்தேசிக்கப்பட்டுள்ள வார்டில் மப்பீடு செய்யப்படும் மக்கள் தொகை கலம் (8) * கலம் (10)	மதிப்பீடு செய்யப்படும் மக்கள் தொகைக்கும் சராசரி மக்கள் தொகைக்கும் உள்ள வித்தியாசம் கலம் (11) – கலம் (6)	மதிப்பீடு செய்யப்படும் மக்கள் தொகைக்கும் சராசரி மக்கள் தொகைக்கும் உள்ள வித்தியாசத்தின் விழுக்காடு கலம் (12) *100 / கலம் (6)	வித்தியாசத்திற்கான காரணம்	குறிப்பு
1	2	3	4	5	6	7	8	9	10	11	12	13	14	15
1	வடபட்டினம்	1299	6	493	217.00	82.17	2.641	1	84	221	4	2		
								2	84	221	4	2		
								3	74	195	-22	-10		
								4	85	224	7	3		
								5	78	206	-11	-5		
								6	88	232	15	7		
							மொத்தம்		493	1299				

இணைப்பு 2(அ)		
(கிராம ஊராட்சி)		
வரைவு வார்டு மறுவரையறைக்கான (Delimitation) அறிக்கை		
மாவட்டத்தின் பெயர் :		செங்கல்பட்டு
ஊராட்சி ஒன்றியத்தின் பெயர் :		இலத்தூர்
கிராம ஊராட்சியின் பெயர் :		வடபட்டினம்
1	வார்டு எண்	1
2	இவ்வார்டில் உள்ளடங்கிய பகுதிகளின் பெயர்கள்	வடபட்டினம்
3	வார்டின் சராசரி மக்கள் தொகை	217
4	இவ்வார்டில் உள்ள கட்டடங்களின் எண்கள் (தெருவாரியாக)	1 ஈ.சி.ஆர் சாலை 7
		2 பிள்ளையார் கோயில் முதல் தெரு 29
		3 ரைஸ்மில் தெரு 31
		4 முத்தாலம்மன் கோயில் தெரு 11
		5 பிள்ளையார் கோயில் 2-வது தெரு 6
		மொத்தம் 84
5	இவ்வார்டில் உள்ள வீடுகளின் எண்ணிக்கை (தெருவாரியாக)	1 ஈ.சி.ஆர் சாலை 1 to 7 - 7 5
		2 பிள்ளையார் கோயில் முதல் தெரு 6 to 34 - 29 29
		3 ரைஸ்மில் தெரு 145 to 175 - 31 31
		4 முத்தாலம்மன் கோயில் தெரு 93 to 103 - 11 11
		5 பிள்ளையார் கோயில் 2-வது தெரு 87 to 92 - 6 6
6	இவ்வார்டின் எல்லைகள்	
	வடக்கு	நெடுமரம் ஊராட்சி
	கிழக்கு	வார்டு 2
	தெற்கு	தென்பட்டினம் ஊராட்சி
	மேற்கு	நெடுமரம் ஊராட்சி
7	இவ்வார்டின் மொத்த மக்கள் தொகை	221
8	உள்ளாட்சி அமைப்பில் உள்ள இவ்வார்டின் மக்கள் தொகை, ஒரு வார்டின் சராசரி மக்கள் தொகையை விட குறையாகவோ / கூடுதலாகவோ இருப்பின் அதற்கான காரணம்	கூடுதல் (+2%)
9	குறிப்பு	-

இடம்
தேதி

கையொப்பம்
பெயர்
பதவி

இணைப்பு 2(அ)				
(கிராம ஊராட்சி)				
வரைவு வார்டு மறுவரையறைக்கான (Delimitation) அறிக்கை				
மாவட்டத்தின் பெயர்		:	செங்கல்பட்டு	
ஊராட்சி ஒன்றியத்தின் பெயர்		:	இலத்தூர்	
கிராம ஊராட்சியின் பெயர்		:	வடபட்டினம்	
1	வார்டு எண்	2		
2	இவ்வார்டில் உள்ளடங்கிய பகுதிகளின் பெயர்கள்	வடபட்டினம் காலனி		
3	வார்டின் சராசரி மக்கள் தொகை	217		
4	இவ்வார்டில் உள்ள கட்டடங்களின் எண்கள் (தெருவாரியாக)	1	காந்தி தெரு	22
		2	மாரியம்மன் கோயில் தெரு	29
		3	அம்பேத்கார் தெரு	33
		மொத்தம்		84
5	இவ்வார்டில் உள்ள வீடுகளின் எண்ணிக்கை (தெருவாரியாக)	1	காந்தி தெரு 36 to 57 - 22	22
		2	மாரியம்மன் கோயில் தெரு 58 to 86 - 29	29
		3	அம்பேத்கார் தெரு 103 to 141 - 33	33
6	இவ்வார்டின் எல்லைகள்			
	வடக்கு	கூவத்தூர் ஊராட்சி		
	கிழக்கு	வார்டு 3, 5		
	தெற்கு	தென்பட்டினம் ஊராட்சி		
	மேற்கு	வார்டு 1		
7	இவ்வார்டின் மொத்த மக்கள் தொகை	221		
8	உள்ளாட்சி அமைப்பில் உள்ள இவ்வார்டின் மக்கள் தொகை, ஒரு வார்டின் சராசரி மக்கள் தொகையை விட குறையாகவோ / கூடுதலாகவோ இருப்பின் அதற்கான காரணம்	கூடுதல் (+2%)		
9	குறிப்பு	-		

இடம்
தேதி

கையொப்பம்
பெயர்
பதவி

இணைப்பு 2(அ)				
(கிராம ஊராட்சி)				
வரைவு வார்டு மறுவரையறைக்கான (Delimitation) அறிக்கை				
மாவட்டத்தின் பெயர்		:	செங்கல்பட்டு	
ஊராட்சி ஒன்றியத்தின் பெயர்		:	இலத்தூர்	
கிராம ஊராட்சியின் பெயர்		:	வடபட்டினம்	
1	வார்டு எண்	3		
2	இவ்வார்டில் உள்ளடங்கிய பகுதிகளின் பெயர்கள்	வடபட்டினம் , காட்டு காலனி, புதியகாலனி		
3	வார்டின் சராசரி மக்கள் தொகை	217		
4	இவ்வார்டில் உள்ள கட்டடங்களின் எண்கள் (தெருவாரியாக)	1	இருளர் தெரு	18
		2	காட்டுகாலனி 2-வது மெயின் ரோடு	15
		3	ஈஸ்வரன் கோயில் 2, 3-வது தெரு	41
		மொத்தம்		18
5	இவ்வார்டில் உள்ள வீடுகளின் எண்ணிக்கை (தெருவாரியாக)	1	இருளர் தெரு 176 to 193 - 18	18
		2	காட்டுகாலனி 2-வது மெயின் ரோடு 205 to 219 - 15	15
		3	ஈஸ்வரன் கோயில் 2, 3-வது தெரு 220 to 260 - 41	41
6	இவ்வார்டின் எல்லைகள்			
	வடக்கு	கானத்தூர் ஊராட்சி		
	கிழக்கு	வார்டு 4		
	தெற்கு	வார்டு 5, 6		
	மேற்கு	வார்டு 2		
7	இவ்வார்டின் மொத்த மக்கள் தொகை	195		
8	உள்ளாட்சி அமைப்பில் உள்ள இவ்வார்டின் மக்கள் தொகை, ஒரு வார்டின் சராசரி மக்கள் தொகையை விட குறையாகவோ / கூடுதலாகவோ இருப்பின் அதற்கான காரணம்	குறைவு (-10%)		
9	குறிப்பு	-		

இடம்
தேதி

கையொப்பம்
பெயர்
பதவி

இணைப்பு 2(அ)			
(கிராம ஊராட்சி)			
வரைவு வார்டு மறுவரையறைக்கான (Delimitation) அறிக்கை			
	மாவட்டத்தின் பெயர்	: செங்கல்பட்டு	
	ஊராட்சி ஒன்றியத்தின் பெயர்	: இலத்தூர்	
	கிராம ஊராட்சியின் பெயர்	: வடபட்டினம்	
1	வார்டு எண்	4	
2	இவ்வார்டில் உள்ளடங்கிய பகுதிகளின் பெயர்கள்	அம்பேக்கார் தெரு, பெரியபாளையத்தம்மன் கோயில் தெரு,	
3	வார்டின் சராசரி மக்கள் தொகை	217	
4	இவ்வார்டில் உள்ள கட்டடங்களின் எண்கள் (தெருவாரியாக)	1 அம்பேக்கார் தெரு, புதிய காலனி	14
		2 ரிச்சி தெரு	31
		3 பெரியபாளையத்தம்மன் கோயில் தெரு	14
		4 காளியம்மன் கோயில் தெரு	15
		5 மெயின் தெரு	11
		மொத்தம்	
5	இவ்வார்டில் உள்ள வீடுகளின் எண்ணிக்கை (தெருவாரியாக)	1 அம்பேக்கார் தெரு, புதிய காலனி 261 to 274 - 14	14
		2 ரிச்சி தெரு 142 to 144 - 03	31
		3 பெரியபாளையத்தம்மன் கோயில் தெரு 275 to 288 - 14	14
		4 காளியம்மன் கோயில் தெரு 289 to 303 - 15	15
		4 மெயின் தெரு 304 to 314 - 11	11
6	இவ்வார்டின் எல்லைகள்		
	வடக்கு	கானத்தூர் ஊராட்சி	
	கிழக்கு	கானத்தூர் ஊராட்சி	
	தெற்கு	வார்டு 6	
	மேற்கு	வார்டு 3	
7	இவ்வார்டின் மொத்த மக்கள் தொகை	224	
8	உள்ளாட்சி அமைப்பில் உள்ள இவ்வார்டின் மக்கள் தொகை, ஒரு வார்டின் சராசரி மக்கள் தொகையை விட குறையாகவோ / கூடுதலாகவோ இருப்பின் அதற்கான காரணம்	கூடுதல் (+3%)	
9	குறிப்பு	-	

இடம்
தேதி

கையொப்பம்
பெயர்
பதவி

இணைப்பு 2(அ)				
(கிராம ஊராட்சி)				
வரைவு வார்டு மறுவரையறைக்கான (Delimitation) அறிக்கை				
மாவட்டத்தின் பெயர்		:	செங்கல்பட்டு	
ஊராட்சி ஒன்றியத்தின் பெயர்		:	இலத்தூர்	
கிராம ஊராட்சியின் பெயர்		:	வடபட்டினம்	
1	வார்டு எண்	5		
2	இவ்வார்டில் உள்ளடங்கிய பகுதிகளின் பெயர்கள்	மீனவர்குப்பம்		
3	வார்டின் சராசரி மக்கள் தொகை	217		
4	இவ்வார்டில் உள்ள கட்டடங்களின் எண்கள் (தெருவாரியாக)	1	பாபுரெட்டியார் தெரு	21
		2	எம்.ஜி.ஆர் தெரு	17
		3	சிங்காரவேலன் தெரு	25
		4	ராஜாஜி தெரு	15
		மொத்தம்		78
5	இவ்வார்டில் உள்ள வீடுகளின் எண்ணிக்கை (தெருவாரியாக)	1	பாபுரெட்டியார் தெரு 315 to 335 - 21	21
		2	எம்.ஜி.ஆர் தெரு 337 to 359 - 17	17
		3	சிங்காரவேலன் தெரு 356 to 373 - 21, 377 to 380-4	25
		4	ராஜாஜி தெரு 447 to 461 - 15	15
6	இவ்வார்டின் எல்லைகள்			
	வடக்கு	வார்டு 3, 6		
	கிழக்கு	வார்டு 6		
	தெற்கு	தென்பட்டினம் ஊராட்சி		
	மேற்கு	வார்டு 2		
7	இவ்வார்டின் மொத்த மக்கள் தொகை	206		
8	உள்ளாட்சி அமைப்பில் உள்ள இவ்வார்டின் மக்கள் தொகை, ஒரு வார்டின் சராசரி மக்கள் தொகையை விட குறையாகவோ / கூடுதலாகவோ இருப்பின் அதற்கான காரணம்	குறைவு (-5 %)		
9	குறிப்பு	-		

இடம்
தேதி

கையொப்பம்
பெயர்
பதவி

இணைப்பு 2(அ)			
(கிராம ஊராட்சி)			
வரைவு வார்டு மறுவரையறைக்கான (Delimitation) அறிக்கை			
	மாவட்டத்தின் பெயர் :	செங்கல்பட்டு	
	ஊராட்சி ஒன்றியத்தின் பெயர் :	இலத்தூர்	
	கிராம ஊராட்சியின் பெயர் :	வடபட்டினம்	
1	வார்டு எண்	6	
2	இவ்வார்டில் உள்ளடங்கிய பகுதிகளின் பெயர்கள்	வடபட்டினம் மீனவர் குப்பம்	
3	வார்டின் சராசரி மக்கள் தொகை	217	
4	இவ்வார்டில் உள்ள கட்டடங்களின் எண்கள் (தெருவாரியாக)	1 அறிஞர் அண்ணா தெரு	16
		2 பாபாத்தியம்மன் கோயில் தெரு	29
		3 கிழக்குதெரு	21
		4 கம்பெனி குமரன் தெரு	22
		மொத்தம்	88
5	இவ்வார்டில் உள்ள வீடுகளின் எண்ணிக்கை (தெருவாரியாக)	1 கதிரபாக்கம் 382 to 397 - 16	16
		2 பாபாத்தியம்மன் கோயில் தெரு 398 - 406 - 09, 428 to 447 - 20	29
		3 கிழக்குதெரு 407 - 425 - 21	21
		4 கம்பெனி குமரன் தெரு 448 to 469 - 22	22
6	இவ்வார்டின் எல்லைகள்		
	வடக்கு	வார்டு 3 , 4	
	கிழக்கு	கானத்தூர் ஊராட்சி	
	தெற்கு	தென்பட்டினம் ஊராட்சி	
	மேற்கு	வார்டு 5	
7	இவ்வார்டின் மொத்த மக்கள் தொகை	232	
8	உள்ளாட்சி அமைப்பில் உள்ள இவ்வார்டின் மக்கள் தொகை, ஒரு வார்டின் சராசரி மக்கள் தொகையை விட குறையாகவோ / கூடுதலாகவோ இருப்பின் அதற்கான காரணம்	கூடுதல் (+ 7%)	
9	குறிப்பு	-	

இடம்
தேதி

கையொப்பம்
பெயர்
பதவி

**இணைப்பு 4(அ)
(கிராம ஊராட்சி)**

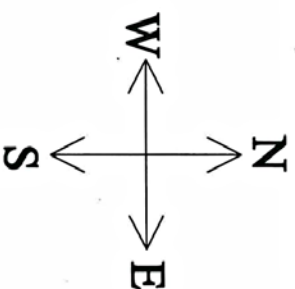
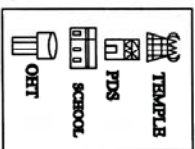
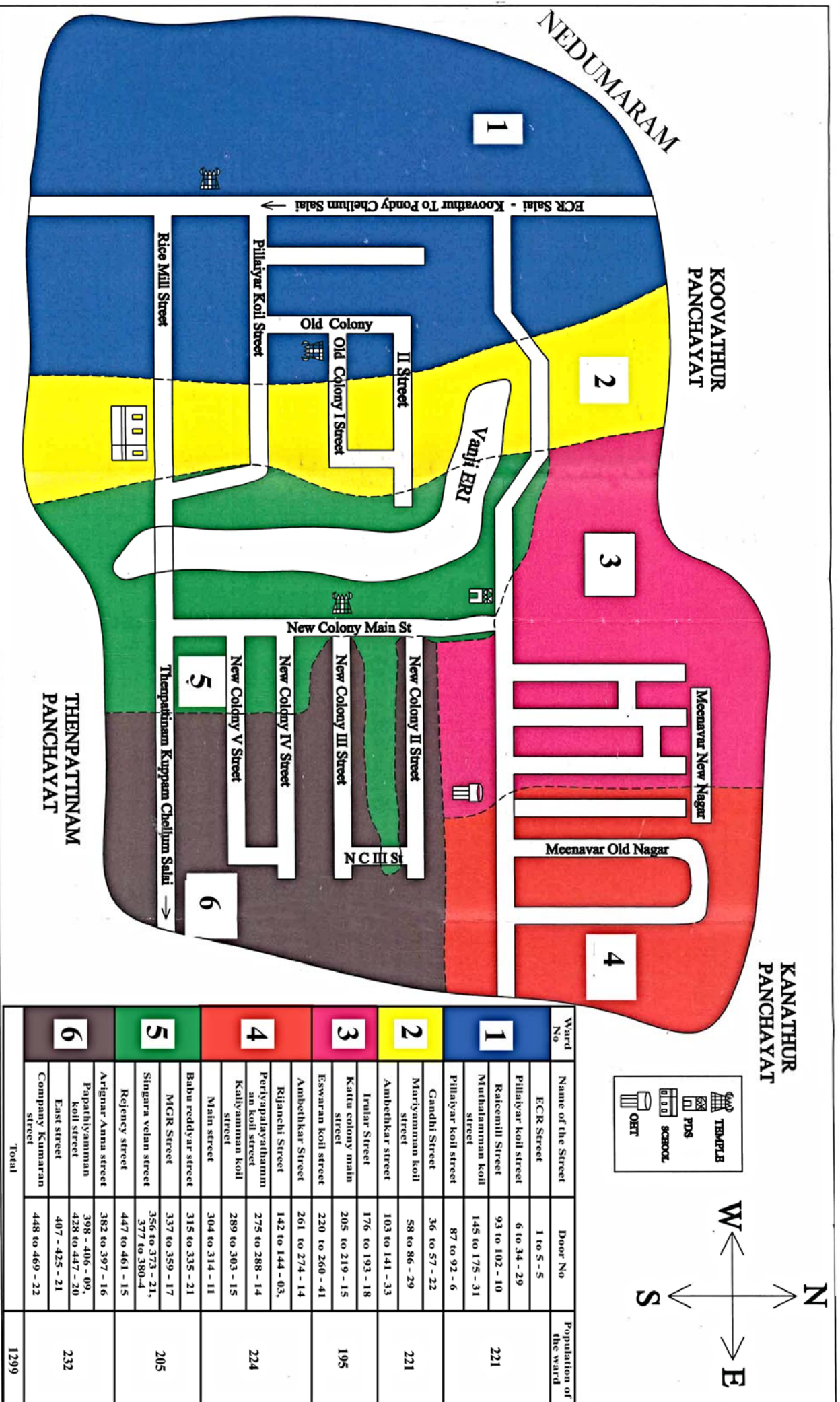
உள்ளாட்சி அமைப்பு வார்டு மறுவரையறை (Delimitation) கருத்துருவின் ஒருங்கிணைக்கப்பட்ட தொகுப்பு

மாவட்டத்தின் பெயர்
ஊராட்சி ஒன்றியத்தின் பெயர்
கிராம ஊராட்சியின் பெயர்

செங்கல்பட்டு
இலத்தூர்
வடபட்டினம்

வார்டு எண்	மொத்த மக்கள் தொகை	வார்டின் எல்லைகள்			
		வடக்கு	கிழக்கு	தெற்கு	மேற்கு
1	2	3	4	5	6
1	221	நெடுமரம் ஊராட்சி	வார்டு 2	தென்பட்டினம் ஊராட்சி	நெடுமரம் ஊராட்சி
2	221	கூவத்தூர் ஊராட்சி	வார்டு 3, 5	தென்பட்டினம் ஊராட்சி	வார்டு 1
3	195	கானத்தூர் ஊராட்சி	வார்டு 4	வார்டு 5, 6	வார்டு 2
4	224	கானத்தூர் ஊராட்சி	கானத்தூர் ஊராட்சி	வார்டு 6	வார்டு 3
5	206	வார்டு 3 , 6	வார்டு 6	தென்பட்டினம் ஊராட்சி	வார்டு 2
6	232	வார்டு 3 , 4	கானத்தூர் ஊராட்சி	தென்பட்டினம் ஊராட்சி	வார்டு 5
மொத்தம்	1299				

CHENGALPATTU DISTRICT
LATHUR PANCHAYAT UNION
VADAPATTINAM VILLAGE PANCHAYAT
PROPOSED WARDS



Ward No	Name of the Street	Door No	Population of the ward
1	ECR Street	1 to 5 - 5	221
	Pillayar koil street	6 to 34 - 29	
	Rakennil Street	93 to 102 - 10	
	Muthalamman koil street	145 to 175 - 31	
	Pillayar koil street	87 to 92 - 6	
	Gandhi Street	36 to 57 - 22	
2	Mariyamman koil street	58 to 86 - 29	221
	Ambethkar street	103 to 141 - 33	
	Irular Street	176 to 193 - 18	
	Kattu colony main street	205 to 219 - 15	
3	Eswaran koil street	220 to 260 - 41	195
	Ambethkar Street	261 to 274 - 14	
	Rijanchi Street	142 to 144 - 03,	
4	Periyapalayathanm an koil street	275 to 288 - 14	224
	Kaliamman koil street	289 to 303 - 15	
	Main street	304 to 314 - 11	
	Babu reddyar street	315 to 335 - 21	
	MGR Street	337 to 359 - 17	
5	Singara velan street	356 to 373 - 21,	205
	Rejency street	377 to 380 - 4	
	Ariganar Anna street	447 to 461 - 15	
	Ariganar Anna street	382 to 397 - 16	
6	Papathiyannan koil street	398 - 406 - 09,	232
	East street	428 to 447 - 20	
	Company Kumaran street	407 - 425 - 21	
Total			1299