

இணைப்பு - 1 (அ)
(கிராம ஊராட்சி)

வார்டு மறுவரையறை (Delimitation) செய்வதற்கான வரைவு கருத்துருவிற்கான அடிப்படை விவரங்கள்

மாவட்டத்தின் பெயர் : காஞ்சிபுரம்
ஊராட்சி ஒன்றியத்தின் பெயர் : வாலாஜாபாத்
கிராம ஊராட்சியின் பெயர் : ஆரியம்பாக்கம்

வ. எண்	கிராம ஊராட்சியின் பெயர்	2011 கணக்கெடுப்பு மக்கள் தொகை	நிர்ணயிக்கப்பட்ட மொத்த வார்டுகளின் எண்ணிக்கை	குடியிருப்பு கட்டடங்களின் மொத்த எண்ணிக்கை	ஒரு வார்டின் சராசரி மக்கள் தொகை கலம்(3)/ கலம்(4)	ஒரு வார்டின் சராசரி குடியிருப்பு கட்டடங்களின் எண்ணிக்கை கலம் (5)/கலம் 4)	ஒரு வீட்டின் சராசரி மக்கள் தொகை கலம் (6)/கலம் (7)	உத்தேசிக்கப்பட்டுள்ள வார்டின் எண்ணிக்கை	உத்தேசிக்கப்பட்டுள்ள வார்டில் உள்ள குடியிருப்புக் கட்டடங்களின் எண்ணிக்கை	உத்தேசிக்கப்பட்டுள்ள வார்டில் மதிப்பீடு செய்யப்படும் மக்கள் தொகை கலம் (8) /கலம்(10)	மதிப்பீடு செய்யப்படும் மக்கள்தொகைக்கும் சராசரி மக்கள் தொகைக்கும் உள்ள வித்தியாசம் கலம் (11)/ கலம் (6)	மதிப்பீடு செய்யப்படும் மக்கள்தொகைக்கும் சராசரி மக்கள் தொகைக்கும் உள்ள வித்தியாசத்தின் விழுக்காடு	வித்தியாசத்திற்கான காரணம்	குறிப்பு
1	2	3	4	5	6	7	8	9	10	11	12	13	14	15
1	ஆரியம்பாக்கம்	1574	6	344	262	57	4.60	1	44	202	-60	-22.9		
2								57	262	0	0			
3								66	296	34	12.98			
4								49	225	-37	-14.12			
5								68	313	51	19.47			
6								60	276	14	5.34			
							மொத்தம்		344	1574				

இணைப்பு – 2 (அ)

(கிராம ஊராட்சி)

வரைவு வார்டு மறுவரையறை (Delimitation) அறிக்கை

மாவட்டத்தின் பெயர் -
ஊராட்சி ஒன்றியத்தின் பெயர் -
கிராம ஊராட்சியின் பெயர் -

காஞ்சிபுரம்
வாலாஜாபாத்
ஆரியம்பாக்கம்

1	வார்டு எண்	1	
2	இவ்வார்டில் உள்ளடங்கிய பகுதிகளின் பெயர்கள்	ஆரியம்பாக்கம்	
3	வார்டின் சராசரி மக்கள் தொகை	262	
4	இவ்வார்டில் உள்ள கட்டடங்களின் எண்ணிக்கை (தெருவாரியாக)	பஜனை கோவில் தெரு	34
		காலணி கிராம சாலை	10
		மொத்தம்	44
5	இவ்வார்டில் உள்ள வீடுகளின் எண்ணிக்கை (தெருவாரியாக)	பஜனை கோவில் தெரு	
		(1 – 34)	34
		காலணி கிராம சாலை	
		35 – 44	10
	மொத்த வீடுகளின் எண்ணிக்கை	44	
6	இவ்வார்டின் எல்லைகள்		
	வடக்கு	கூத்தவாக்கம் கிராமம்	
	கிழக்கு	செல்வழிமங்கலம்	
	தெற்கு	வார்டு 2	
	மேற்கு	தொடர்	
7	இவ்வார்டின் மொத்த மக்கள் தொகை	202	
8	ஆரியம்பாக்கம் உள்ளாட்சி அமைப்பில் உள்ள இவ்வார்டின் மக்கள் தொகை, ஒரு வார்டின் சராசரி மக்கள் தொகையை விட குறைவாகவோ/கூடுதலாகவோ இருப்பின் அதற்கான காரணம்	குறிப்பு இல்லை	
9	குறிப்பு	குறிப்பு இல்லை	

இணைப்பு – 2 (அ)

(கிராம ஊராட்சி)

வரைவு வார்டு மறுவரையறை (Delimitation) அறிக்கை

மாவட்டத்தின் பெயர் –

காஞ்சிபுரம்

ஊராட்சி ஒன்றியத்தின் பெயர் –

வாலாஜாபாத்

கிராம ஊராட்சியின் பெயர் –

ஆரியம்பாக்கம்

1	வார்டு எண்	2	
2	இவ்வாட்டில் உள்ளடங்கிய பகுதிகளின் பெயர்கள்	ஆரியம்பாக்கம்	
3	வாட்டின் சராசரி மக்கள் தொகை	262	
4	இவ்வாட்டில் உள்ள கட்டடங்களின் எண்ணிக்கை (தெருவாரியாக)	புது தெரு	57
		மொத்தம்	57
5	இவ்வாட்டில் உள்ள வீடுகளின் எண்ணிக்கை (தெருவாரியாக)	புது தெரு	
		44 – 100	57
		மொத்த வீடுகளின் எண்ணிக்கை	57
6	இவ்வாட்டின் எல்லைகள்		
	வடக்கு	வார்டு 1	
	கிழக்கு	செல்வழிமங்கலம்	
	தெற்கு	வார்டு 3	
	மேற்கு	தொடர்	
7	இவ்வாட்டின் மொத்த மக்கள் தொகை	262	
8	ஆரியம்பாக்கம் உள்ளாட்சி அமைப்பில் உள்ள இவ்வாட்டின் மக்கள் தொகை, ஒரு வாட்டின் சராசரி மக்கள் தொகையை விட குறைவாகவோ/கூடுதலாகவோ இருப்பின் அதற்கான காரணம்	குறிப்பு இல்லை	
9	குறிப்பு	குறிப்பு இல்லை	

இணைப்பு – 2 (அ)

(கிராம ஊராட்சி)

வரைவு வார்டு மறுவரையறை (Delimitation) அறிக்கை

மாவட்டத்தின் பெயர் -
 ஊராட்சி ஒன்றியத்தின் பெயர் -
 கிராம ஊராட்சியின் பெயர் -

காஞ்சிபுரம்
 வாலாஜாபாத்
 ஆரியம்பாக்கம்

1	வார்டு எண்	3	
2	இவ்வார்டில் உள்ளடங்கிய பகுதிகளின் பெயர்கள்	ஆரியம்பாக்கம்	
3	வார்டின் சராசரி மக்கள் தொகை	262	
4	இவ்வார்டில் உள்ள கட்டடங்களின் எண்ணிக்கை (தெருவாரியாக)	நடுத் தெரு	46
		புஜனை கோவில் தெரு	20
		மொத்தம்	66
5	இவ்வார்டில் உள்ள வீடுகளின் எண்ணிக்கை (தெருவாரியாக)	நடுத் தெரு	
		102 – 147	46
		புஜனை கோவில் தெரு	
		148 –167	20
	மொத்த வீடுகளின் எண்ணிக்கை	66	
6	இவ்வார்டின் எல்லைகள்		
	வடக்கு	வார்டு 2	
	கிழக்கு	செல்வழிமங்கலம்	
	தெற்கு	வார்டு 4	
	மேற்கு	தொடூர்	
7	இவ்வார்டின் மொத்த மக்கள் தொகை	296	
8	ஆரியம்பாக்கம் உள்ளாட்சி அமைப்பில் உள்ள இவ்வார்டின் மக்கள் தொகை, ஒரு வார்டின் சராசரி மக்கள் தொகையை விட குறைவாகவோ/கூடுதலாகவோ இருப்பின் அதற்கான காரணம்	குறிப்பு இல்லை	
9	குறிப்பு	குறிப்பு இல்லை	

இணைப்பு – 2 (அ)

(கிராம ஊராட்சி)

வரைவு வார்டு மறுவரையறை (Delimitation) அறிக்கை

மாவட்டத்தின் பெயர் -
 ஊராட்சி ஒன்றியத்தின் பெயர் -
 கிராம ஊராட்சியின் பெயர் -

காஞ்சிபுரம்
 வாலாஜாபாத்
 ஆரியம்பாக்கம்

1	வார்டு எண்	4	
2	இவ்வார்டில் உள்ளடங்கிய பகுதிகளின் பெயர்கள்	ஆரியம்பாக்கம்	
3	வார்டின் சராசரி மக்கள் தொகை	262	
4	இவ்வார்டில் உள்ள கட்டிடங்களின் எண்ணிக்கை (தெருவாரியாக)	பஜனை கோவில் தெரு	49
		மொத்தம்	49
5	இவ்வார்டில் உள்ள வீடுகளின் எண்ணிக்கை (தெருவாரியாக)	பஜனை கோவில் தெரு	
		168 – 216	49
		மொத்த வீடுகளின் எண்ணிக்கை	49
6	இவ்வார்டின் எல்லைகள்		
	வடக்கு	வார்டு 3	
	கிழக்கு	செல்வழிமங்கலம்	
	தெற்கு	அத்திவாக்கம்	
	மேற்கு	தொடூர்	
7	இவ்வார்டின் மொத்த மக்கள் தொகை	225	
8	ஆரியம்பாக்கம் உள்ளாட்சி அமைப்பில் உள்ள இவ்வார்டின் மக்கள் தொகை, ஒரு வார்டின் சராசரி மக்கள் தொகையை விட குறைவாகவோ/கூடுதலாகவோ இருப்பின் அதற்கான காரணம்	குறிப்பு இல்லை	
9	குறிப்பு	குறிப்பு இல்லை	

இணைப்பு – 2 (அ)

(கிராம ஊராட்சி)

வரைவு வார்டு மறுவரையறை (Delimitation) அறிக்கை

மாவட்டத்தின் பெயர் -
ஊராட்சி ஒன்றியத்தின் பெயர் -
கிராம ஊராட்சியின் பெயர் -

காஞ்சிபுரம்
வாலாஜாபாத்
ஆரியம்பாக்கம்

1	வார்டு எண்	5	
2	இவ்வார்டில் உள்ளடங்கிய பகுதிகளின் பெயர்கள்	நீர்வளஞ்சூர் பஜகைன கோயில்	
3	வார்டின் சராசரி மக்கள் தொகை	262	
4	இவ்வார்டில் உள்ள கட்டிடங்களின் எண்ணிக்கை (தெருவாரியாக)	பஜனை கோவில் தெரு	40
		குட்டை தெரு	28
		மொத்தம்	68
5	இவ்வார்டில் உள்ள வீடுகளின் எண்ணிக்கை (தெருவாரியாக)	பஜனை கோவில் தெரு	
		220 – 259	40
		குட்டை தெரு	
		317 – 344	28
	மொத்த வீடுகளின் எண்ணிக்கை	68	
6	இவ்வார்டின் எல்லைகள்		
	வடக்கு	கூத்தவாக்கம் கிராமம்	
	கிழக்கு	செல்வழிமங்கலம்	
	தெற்கு	வார்டு 6	
	மேற்கு	தொடர்	
7	இவ்வார்டின் மொத்த மக்கள் தொகை	313	
8	ஆரியம்பாக்கம் உள்ளாட்சி அமைப்பில் உள்ள இவ்வார்டின் மக்கள் தொகை, ஒரு வார்டின் சராசரி மக்கள் தொகையை விட குறைவாகவோ/கூடுதலாகவோ இருப்பின் அதற்கான காரணம்	குறிப்பு இல்லை	
9	குறிப்பு	குறிப்பு இல்லை	

இணைப்பு – 2 (அ)

(கிராம ஊராட்சி)

வரைவு வார்டு மறுவரையறை (Delimitation) அறிக்கை

மாவட்டத்தின் பெயர் –
ஊராட்சி ஒன்றியத்தின் பெயர் –
கிராம ஊராட்சியின் பெயர் –

காஞ்சிபுரம்
வாலாஜாபாத்
ஆரியம்பாக்கம்

1	வார்டு எண்	6	
2	இவ்வார்டில் உள்ளடங்கிய பகுதிகளின் பெயர்கள்	நீர்வளஞ்சூர் பஐகைன கோயில்	
3	வார்டின் சராசரி மக்கள் தொகை	262	
4	இவ்வார்டில் உள்ள கட்டடங்களின் எண்ணிக்கை (தெருவாரியாக)	பஐகைன கோவில் தெரு	3
		குடோன் தெரு	36
		பெருமாள் கோவில் தெரு	21
		மொத்தம்	60
5	இவ்வார்டில் உள்ள வீடுகளின் எண்ணிக்கை (தெருவாரியாக)	பஐகைன கோவில் தெரு	
		217 – 219	3
		குடோன் தெரு	
		260 – 295	36
		பெருமாள் கோவில் தெரு	
		296 – 316	21
	மொத்த வீடுகளின் எண்ணிக்கை	60	
6	இவ்வார்டின் எல்லைகள்		
	வடக்கு	வார்டு 5	
	கிழக்கு	செல்வழிமங்கலம்	
	தெற்கு	ஆட்டுப்புத்தூர்	
	மேற்கு	தொடூர்	
7	இவ்வார்டின் மொத்த மக்கள் தொகை	276	
8	ஆரியம்பாக்கம் உள்ளாட்சி அமைப்பில் உள்ள இவ்வார்டின் மக்கள் தொகை, ஒரு வார்டின் சராசரி மக்கள் தொகையை விட குறைவாகவோ/கூடுதலாகவோ இருப்பின் அதற்கான காரணம்	குறிப்பு இல்லை	
9	குறிப்பு	குறிப்பு இல்லை	

இணைப்பு- 3 (அ)
சான்று
(எல்லை மறுவரையறை அலுவலரால் வழங்கப்பட வேண்டியது)

காஞ்சிபுரம் மாவட்டம், வாலாஜபாத் ஊராட்சி ஒன்றியம், ஆரியம்பாக்கம் ஊராட்சியின் வார்டு எல்லை மறுவரையறையின்போது ஆரியம்பாக்கம் ஊராட்சியின் எந்தப் பகுதியும் / நிலப்பரப்பும் விடுபடவில்லையென்றும், அருகிலுள்ள வேறு ஊரக / நகர்ப்புறத்தைச் சார்ந்த பகுதிகள் எதுவும் இதனுடன் சேர்க்கப்படவில்லை என்றும் சான்றளிக்கப்படுகிறது.

இடம் :
நாள் :

கையொப்பம் :
பெயர் :
பதவி :

இணைப்பு- 3 (ஆ)
சான்று
(மாவட்ட எல்லை மறுவரையறை அலுவலரால் வழங்கப்பட வேண்டியது)

காஞ்சிபுரம் மாவட்டம், வாலாஜபாத் ஊராட்சி ஒன்றியம், ஆரியம்பாக்கம் ஊராட்சியின் வார்டு எல்லை மறுவரையறையின்போது ஆரியம்பாக்கம் ஊராட்சியின் எந்தப் பகுதியும் / நிலப்பரப்பும் விடுபடவில்லையென்றும், அருகிலுள்ள வேறு ஊரக / நகர்ப்புறத்தைச் சார்ந்த பகுதிகள் எதுவும் இதனுடன் சேர்க்கப்படவில்லை என்றும் சான்றளிக்கப்படுகிறது.

இடம் :
நாள் :

கையொப்பம் :
பெயர் :
பதவி :

படிவம்

இணைப்பு - 4 (அ)

ஊரகம்

(கிராம ஊராட்சி)

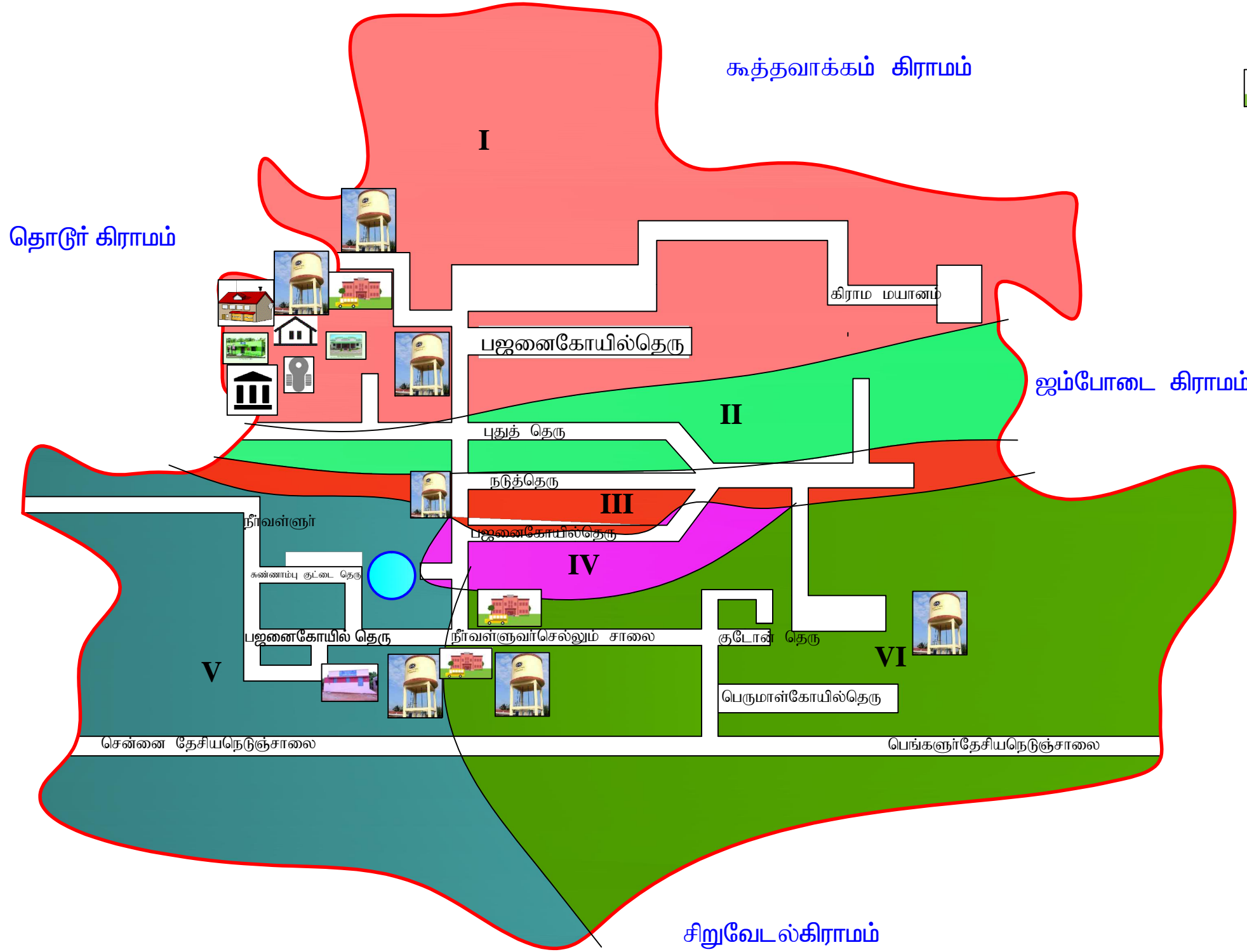
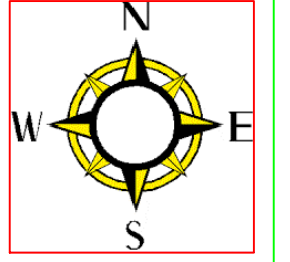
ஆரியம்பாக்கம் உள்ளாட்சி அமைப்பு வார்டு மறுவரையறை (Delimitation) கருத்துருவின் ஒருங்கிணைப்பட்ட தொகுப்பு











மாவட்டத்தின் பெயர் - காஞ்சிபுரம்
ஊராட்சி ஒன்றியத்தின் பெயர் - வாலாஜாபாத்
கிராம ஊராட்சியின் பெயர் - ஆரியம்பாக்கம்

வார்டு எண்	மொத்த மக்கள் தொகை	வார்டின் எல்லைகள்			
		வடக்கு	கிழக்கு	தெற்கு	மேற்கு
1	202	கூத்தவாக்கம்	செல்வவாழிமங்கலம்	வார்டு 2	தொடூர் கிராமம்
2	262	வார்டு 1	செல்வவாழிமங்கலம்	வார்டு 3	தொடூர் கிராமம்
3	296	வார்டு 2	செல்வவாழிமங்கலம்	வார்டு 4	தொடூர் கிராமம்
4	225	வார்டு 3	செல்வவாழிமங்கலம்	அத்திவாக்கம்	தொடூர் கிராமம்
5	313	கூத்தவாக்கம் கிராமம்	செல்வவாழிமங்கலம்	வார்டு 6	தொடூர் கிராமம்
6	276	வார்டு 5	செல்வவாழிமங்கலம்	ஆட்டுப்புத்தூர் கிராமம்	தொடூர் கிராமம்

காஞ்சிபுரம் மாவட்டம், வாலாஜாபாத் ஊராட்சி ஒன்றியம்
ஆரியம்பாக்கம் ஊராட்சி

2011ம் ஆண்டு மக்கள் தொகை கணக்கெடுப்பின் அடிப்படையில்
கிராம ஊராட்சி வார்டு எல்லை மறுவரையறை வரைபடம்



-  ஊராட்சி மன்ற கட்டிடம்
-  பொதுநூலகம்
-  பள்ளிகட்டிடம்
-  அங்கன்வாடி 'மையம்'
-  கிராம நிர்வாக கட்டிடம்
-  மேல்நிலை நீர்த்தேக்கத்தொட்டி
-  சுகாதார வளாகம்
-  மகளிர் சுய உதவிக்குழுக் கட்டிடம்
-  வீடு
-  கிராம சேவை மையம்

வார்டு எண்	தெருக்களின் பெயர்	வீடு எண்	மக்கள் தொகை
I	பஜனைகோயில் தெரு காலனி முதல் கிராமம் வரை	44	202
II	புதுத்தெரு	57	262
III	நடுத்தெரு காலனி பஜனைகோயில் தெரு	66	296
IV	காலனி பஜனைகோயில் தெரு	49	225
V	நீர்வளூர் பனைகோயில் தெரு, கண்ணாம்புகுட்டை	68	313
VI	நீர்வளூர் குடோன் தெரு, பெருமாள்கோயில் தெரு, பஜனைகோயில் தெரு	60	276