

இணைப்பு - 1 (அ)
(கிராம ஊராட்சி)

வார்டு மறுவரையறை (Delimitation) செய்வதற்கான வரைவு கருத்துருவிற்கான அடிப்படை விவரங்கள்

மாவட்டத்தின் பெயர் : காஞ்சிபுரம்

ஊராட்சி ஒன்றியத்தின் பெயர் : வாலாஜாபாத்

கிராம ஊராட்சியின் பெயர் : கோவிந்தவாடி

வ. எண்	கிராம ஊராட்சியின் பெயர்	2011 கணக்கெடுப்பு மக்கள் தொகை	நிர்ணயிக்கப்பட்ட மொத்த வாட்டுகளின் எண்ணிக்கை	குடியிருப்பு கட்டடங்களின் மொத்த எண்ணிக்கை	ஒரு வாட்டின் சராசரி மக்கள் தொகை கலம்(3)/ கலம்(4)	ஒரு வாட்டின் சராசரி குடியிருப்பு கட்டடங்களின் எண்ணிக்கை கலம் (5)/கலம் 4)	ஒரு வீட்டின் சராசரி மக்கள் தொகை கலம் (6)/கலம் (7)	உத்தேசிக்கப்பட்டுள்ள வாட்டின் எண்ணிக்கை	உத்தேசிக்கப்பட்டுள்ள வாட்டில் உள்ள குடியிருப்புக் கட்டடங்களின் எண்ணிக்கை	உத்தேசிக்கப்பட்டுள்ள வாட்டில் மதிப்பீடு செய்யப்படும் மக்கள் தொகை கலம் (8) /கலம்(10)	மதிப்பீடு செய்யப்படும் மக்கள்தொகைக்கும் சராசரி மக்கள் தொகைக்கும் உள்ள வித்தியாசம் கலம் (11)/ கலம் (6)	மதிப்பீடு செய்யப்படும் மக்கள்தொகைக்கும் சராசரி மக்கள் தொகைக்கும் உள்ள வித்தியாசத்தின் விழுக்காடு	வித்தியாசத்திற்கான காரணம்	குறிப்பு
1	2	3	4	5	6	7	8	9	10	11	12	13	14	15
1	கோவிந்தவாடி	4073	9	1030	453	114	3.97	1	134	517	64	14.13		
								2	126	500	47	10.38		
								3	118	468	15	3.31		
								4	88	349	-104	-22.96		
								5	129	512	59	13.02		
								6	114	453	0	0		
								7	124	492	39	8.61		
								8	104	413	-40	-8.83		
								9	93	369	-84	-18.54		
							மொத்தம்		1030	4073				

இணைப்பு - 2 (அ)
(கிராம ஊராட்சி)

வரைவு வார்டு மறுவரையறை (Delimitation) அறிக்கை

மாவட்டத்தின் பெயர் -
ஊராட்சி ஒன்றியத்தின் பெயர் -
கிராம ஊராட்சியின் பெயர் -

காஞ்சிபுரம்
வாலாஜாபாத்
கோவிந்தவாடி

1	வார்டு எண்	1	
2	இவ்வார்டில் உள்ளடங்கிய பகுதிகளின் பெயர்கள்	கோவிந்தவாடி கிராமம்	
3	வார்டின் சராசரி மக்கள் தொகை	453	
4	இவ்வார்டில் உள்ள கட்டடங்களின் எண்ணிக்கை (தெருவாரியாக)	ஆஞ்சநேயர் கோயில் தெரு	81
		மாதா கோயில் தெரு	53
		மொத்தம்	134
5	இவ்வார்டில் உள்ள வீடுகளின் எண்ணிக்கை (தெருவாரியாக)	ஆஞ்சநேயர் கோயில் தெரு	
		(341-367) (434-487)	81
		மாதா கோயில் தெரு	
		(488-538) (615-616)	53
	மொத்த வீடுகளின் எண்ணிக்கை	134	
6	இவ்வார்டின் எல்லைகள்		
	வடக்கு	பள்ளூர்	
	கிழக்கு	வார்டு 2	
	தெற்கு	வார்டு 6	
	மேற்கு	திருமால்பூர்	
7	இவ்வார்டின் மொத்த மக்கள் தொகை	517	
8	கோவிந்தவாடி உள்ளாட்சி அமைப்பில் உள்ள இவ்வார்டின் மக்கள் தொகை, ஒரு வார்டின் சராசரி மக்கள் தொகையை விட குறைவாகவோ/கூடுதலாகவோ இருப்பின் அதற்கான காரணம்	குறிப்பு இல்லை	
9	குறிப்பு	குறிப்பு இல்லை	

இணைப்பு - 2 (அ)

(கிராம ஊராட்சி)

வரைவு வார்டு மறுவரையறை (Delimitation) அறிக்கை

மாவட்டத்தின் பெயர் -
 ஊராட்சி ஒன்றியத்தின் பெயர் -
 கிராம ஊராட்சியின் பெயர் -

காஞ்சிபுரம்
 வாலாஜாபாட்
 கோவிந்தவாடி

1	வார்டு எண்	2	
2	இவ்வார்டில் உள்ளடங்கிய பகுதிகளின் பெயர்கள்	கோவிந்தவாடி காலனி	
3	வார்டின் சராசரி மக்கள் தொகை	453	
4	இவ்வார்டில் உள்ள கட்டடங்களின் எண்ணிக்கை (தெருவாரியாக)	குட்டை மேட்டு தெரு	42
		தோப்பு தெரு	84
		மொத்தம்	126
5	இவ்வார்டில் உள்ள வீடுகளின் எண்ணிக்கை (தெருவாரியாக)	குட்டை மேட்டு தெரு(573-614)	42
		தோப்பு தெரு(739-882)	84
		மொத்த வீடுகளின் எண்ணிக்கை	126
6	இவ்வார்டின் எல்லைகள்		
	வடக்கு	பள்ளூர்	
	கிழக்கு	வார்டு 3	
	தெற்கு	வார்டு 6	
	மேற்கு	வார்டு 1	
7	இவ்வார்டின் மொத்த மக்கள் தொகை	500	
8	கோவிந்தவாடி உள்ளாட்சி அமைப்பில் உள்ள இவ்வார்டின் மக்கள் தொகை, ஒரு வார்டின் சராசரி மக்கள் தொகையை விட குறைவாகவோ/கூடுதலாகவோ இருப்பின் அதற்கான காரணம்	குறிப்பு இல்லை	
9	குறிப்பு	குறிப்பு இல்லை	

இணைப்பு - 2 (அ)

(கிராம ஊராட்சி)

வரைவு வார்டு மறுவரையறை (Delimitation) அறிக்கை

மாவட்டத்தின் பெயர் -

காஞ்சிபுரம்

ஊராட்சி ஒன்றியத்தின் பெயர் -

வாலாஜாபாத்

கிராம ஊராட்சியின் பெயர் -

கோவிந்தவாடி

1	வார்டு எண்	3	
2	இவ்வார்டில் உள்ளடங்கிய பகுதிகளின் பெயர்கள்	கோவிந்தவாடி காலனி	
3	வார்டின் சராசரி மக்கள் தொகை	453	
4	இவ்வார்டில் உள்ள கட்டடங்களின் எண்ணிக்கை (தெருவாரியாக)	ரோடு தெரு	42
		புதிய காலனி தெரு	76
		மொத்தம்	118
5	இவ்வார்டில் உள்ள வீடுகளின் எண்ணிக்கை (தெருவாரியாக)	ரோடு தெரு(697-738)	42
		புதிய காலனி தெரு (823-882) (1015-1030)	76
		மொத்த வீடுகளின் எண்ணிக்கை	118
6	இவ்வார்டின் எல்லைகள்		
	வடக்கு	பள்ளூர்	
	கிழக்கு	வார்டு 4	
	தெற்கு	வார்டு 7	
	மேற்கு	வார்டு 2	
7	இவ்வார்டின் மொத்த மக்கள் தொகை	468	
8	கோவிந்தவாடி உள்ளாட்சி அமைப்பில் உள்ள இவ்வார்டின் மக்கள் தொகை, ஒரு வார்டின் சராசரி மக்கள் தொகையை விட குறைவாகவோ/கூடுதலாகவோ இருப்பின் அதற்கான காரணம்	குறிப்பு இல்லை	
9	குறிப்பு	குறிப்பு இல்லை	

**இணைப்பு - 2 (அ)
(கிராம ஊராட்சி)**

வரைவு வார்டு மறுவரையறை (Delimitation) அறிக்கை

மாவட்டத்தின் பெயர் -
ஊராட்சி ஒன்றியத்தின் பெயர் -
கிராம ஊராட்சியின் பெயர் -

காஞ்சிபுரம்
வாலாஜாபாத்
கோவிந்தவாடி

1	வார்டு எண்	4	
2	இவ்வார்டில் உள்ளடங்கிய பகுதிகளின் பெயர்கள்	கம்மவார்பாளையம்	
3	வார்டின் சராசரி மக்கள் தொகை	453	
4	இவ்வார்டில் உள்ள கட்டடங்களின் எண்ணிக்கை (தெருவாரியாக)	கம்மவார்பாளையம் மெயின் ரோடு	88
		மொத்தம்	88
5	இவ்வார்டில் உள்ள வீடுகளின் எண்ணிக்கை (தெருவாரியாக)	கம்மவார்பாளையம் மெயின் ரோடு	
		927-1014	88
		மொத்த வீடுகளின் எண்ணிக்கை	88
6	இவ்வார்டின் எல்லைகள்		
	வடக்கு	படுநெல்லி	
	கிழக்கு	படுநெல்லி	
	தெற்கு	மூலப்பட்டு	
	மேற்கு	வார்டு 3	
7	இவ்வார்டின் மொத்த மக்கள் தொகை	349	
8	கோவிந்தவாடி உள்ளாட்சி அமைப்பில் உள்ள இவ்வார்டின் மக்கள் தொகை, ஒரு வார்டின் சராசரி மக்கள் தொகையை விட குறைவாகவோ/கூடுதலாகவோ இருப்பின் அதற்கான காரணம்	குறிப்பு இல்லை	
9	குறிப்பு	குறிப்பு இல்லை	

இணைப்பு - 2 (அ)

(கிராம ஊராட்சி)

வரைவு வார்டு மறுவரையறை (Delimitation) அறிக்கை

மாவட்டத்தின் பெயர் -

காஞ்சிபுரம்

ஊராட்சி ஒன்றியத்தின் பெயர் -

வாலாஜாபாத்

கிராம ஊராட்சியின் பெயர் -

கோவிந்தவாடி

1	வார்டு எண்	5	
2	இவ்வார்டில் உள்ளடங்கிய பகுதிகளின் பெயர்கள்	கோவிந்தவாடி கிராமம்	
3	வார்டின் சராசரி மக்கள் தொகை	453	
4	இவ்வார்டில் உள்ள கட்டடங்களின் எண்ணிக்கை (தெருவாரியாக)	மேலாண்டை தெரு	24
		கம்மாளத் தெரு	19
		வேட்டைகார தெரு	20
		அண்ணா நகர்	66
		மொத்தம்	129
5	இவ்வார்டில் உள்ள வீடுகளின் எண்ணிக்கை (தெருவாரியாக)	மேலாண்டை தெரு(264-287)	24
		கம்மாளத் தெரு(302-320)	19
		வேட்டைகார தெரு(321-340)	20
		அண்ணா நகர்(368-433)	66
		மொத்த வீடுகளின் எண்ணிக்கை	129
6	இவ்வார்டின் எல்லைகள்		
	வடக்கு	வார்டு 1	
	கிழக்கு	வார்டு 6	
	தெற்கு	வார்டு6,7	
	மேற்கு	புதுப்பாக்கம்	
7	இவ்வார்டின் மொத்த மக்கள் தொகை	512	
8	கோவிந்தவாடி உள்ளாட்சி அமைப்பில் உள்ள இவ்வார்டின் மக்கள் தொகை, ஒரு வார்டின் சராசரி மக்கள் தொகையை விட குறைவாகவோ/கூடுதலாகவோ இருப்பின் அதற்கான காரணம்	குறிப்பு இல்லை	
9	குறிப்பு	குறிப்பு இல்லை	

இணைப்பு - 2 (அ)

(கிராம ஊராட்சி)

வரைவு வார்டு மறுவரையறை (Delimitation) அறிக்கை

மாவட்டத்தின் பெயர் -
 ஊராட்சி ஒன்றியத்தின் பெயர் -
 கிராம ஊராட்சியின் பெயர் -

காஞ்சிபுரம்
 வாலாஜாபாட்
 கோவிந்தவாடி

1	வார்டு எண்	6	
2	இவ்வார்டில் உள்ளடங்கிய பகுதிகளின் பெயர்கள்	கோவிந்தவாடி கிராமம்	
3	வார்டின் சராசரி மக்கள் தொகை	453	
4	இவ்வார்டில் உள்ள கட்டடங்களின் எண்ணிக்கை (தெருவாரியாக)	கால்வாய் தெரு	100
		மந்தவெளிதெரு	14
		மொத்தம்	114
5	இவ்வார்டில் உள்ள வீடுகளின் எண்ணிக்கை (தெருவாரியாக)	கால்வாய் தெரு(94-159) (539-572)	100
		மந்தவெளிதெரு(288-301)	14
		மொத்த வீடுகளின் எண்ணிக்கை	114
6	இவ்வார்டின் எல்லைகள்		
	வடக்கு	வார்டு 2	
	கிழக்கு	வார்டு 7	
	தெற்கு	வார்டு 8	
	மேற்கு	வார்டு 5	
7	இவ்வார்டின் மொத்த மக்கள் தொகை	453	
8	கோவிந்தவாடி உள்ளாட்சி அமைப்பில் உள்ள இவ்வார்டின் மக்கள் தொகை, ஒரு வார்டின் சராசரி மக்கள் தொகையை விட குறைவாகவோ/கூடுதலாகவோ இருப்பின் அதற்கான காரணம்	குறிப்பு இல்லை	
9	குறிப்பு	குறிப்பு இல்லை	

**இணைப்பு - 2 (அ)
(கிராம ஊராட்சி)**

வரைவு வார்டு மறுவரையறை (Delimitation) அறிக்கை

மாவட்டத்தின் பெயர் - காஞ்சிபுரம்
 ஊராட்சி ஒன்றியத்தின் பெயர் - வாலாஜாபாத்
 கிராம ஊராட்சியின் பெயர் - கோவிந்தவாடி

1	வார்டு எண்	7	
2	இவ்வார்டில் உள்ளடங்கிய பகுதிகளின் பெயர்கள்	கோவிந்தவாடி காலனி	
3	வார்டின் சராசரி மக்கள் தொகை	453	
4	இவ்வார்டில் உள்ள கட்டடங்களின் எண்ணிக்கை (தெருவாரியாக)	புதுதோப்பு தெரு	44
		பெருமாள் கோயில் தெரு	47
		மாரியம்மன் கோயில் தெரு	33
		மொத்தம்	124
5	இவ்வார்டில் உள்ள வீடுகளின் எண்ணிக்கை (தெருவாரியாக)	புதுதோப்பு தெரு(883-926)	44
		பெருமாள் கோயில் தெரு (617-641) (675-696)	47
		மாரியம்மன் கோயில் தெரு (642-674)	33
		மொத்த வீடுகளின் எண்ணிக்கை	124
6	இவ்வார்டின் எல்லைகள்		
	வடக்கு	வார்டு 2	
	கிழக்கு	மூலப்பட்டு	
	தெற்கு	வார்டு 9	
	மேற்கு	வார்டு 8	
7	இவ்வார்டின் மொத்த மக்கள் தொகை	492	
8	கோவிந்தவாடி உள்ளாட்சி அமைப்பில் உள்ள இவ்வார்டின் மக்கள் தொகை, ஒரு வார்டின் சராசரி மக்கள் தொகையை விட குறைவாகவோ/கூடுதலாகவோ இருப்பின் அதற்கான காரணம்	குறிப்பு இல்லை	
9	குறிப்பு	குறிப்பு இல்லை	

இணைப்பு – 2 (அ)
(கிராம ஊராட்சி)

வரைவு வார்டு மறுவரையறை (Delimitation) அறிக்கை

மாவட்டத்தின் பெயர் - காஞ்சிபுரம்
 ஊராட்சி ஒன்றியத்தின் பெயர் - வாலாஜாபாத்
 கிராம ஊராட்சியின் பெயர் - கோவிந்தவாடி

1	வார்டு எண்	8	
2	இவ்வார்டில் உள்ளடங்கிய பகுதிகளின் பெயர்கள்	கோவிந்தவாடி கிராமம்	
3	வார்டின் சராசரி மக்கள் தொகை	453	
4	இவ்வார்டில் உள்ள கட்டடங்களின் எண்ணிக்கை (தெருவாரியாக)	சன்னதி தெரு	83
		மேலாண்டை தெரு	21
		மொத்தம்	104
5	இவ்வார்டில் உள்ள வீடுகளின் எண்ணிக்கை (தெருவாரியாக)	சன்னதி தெரு(160-242)	83
		மேலாண்டை தெரு(243-263)	21
		மொத்த வீடுகளின் எண்ணிக்கை	104
6	இவ்வார்டின் எல்லைகள்		
	வடக்கு	வார்டு 6	
	கிழக்கு	வார்டு 9	
	தெற்கு	ஊவேரி	
	மேற்கு	வார்டு 5	
7	இவ்வார்டின் மொத்த மக்கள் தொகை	413	
8	கோவிந்தவாடி உள்ளாட்சி அமைப்பில் உள்ள இவ்வார்டின் மக்கள் தொகை, ஒரு வார்டின் சராசரி மக்கள் தொகையை விட குறைவாகவோ/கூடுதலாகவோ இருப்பின் அதற்கான காரணம்	குறிப்பு இல்லை	
9	குறிப்பு	குறிப்பு இல்லை	

**இணைப்பு - 2 (அ)
(கிராம ஊராட்சி)**

வரைவு வார்டு மறுவரையறை (Delimitation) அறிக்கை

மாவட்டத்தின் பெயர் -
ஊராட்சி ஒன்றியத்தின் பெயர் -
கிராம ஊராட்சியின் பெயர் -

காஞ்சிபுரம்
வாலாஜாபாத்
கோவிந்தவாடி

1	வார்டு எண்	9	
2	இவ்வார்டில் உள்ளடங்கிய பகுதிகளின் பெயர்கள்	கோவிந்தவாடி கிராமம்	
3	வார்டின் சராசரி மக்கள் தொகை	453	
4	இவ்வார்டில் உள்ள கட்டடங்களின் எண்ணிக்கை (தெருவாரியாக)	கீழாண்டை தெரு	93
		மொத்தம்	93
5	இவ்வார்டில் உள்ள வீடுகளின் எண்ணிக்கை (தெருவாரியாக)	கீழாண்டை தெரு(1-93)	93
		மொத்த வீடுகளின் எண்ணிக்கை	93
6	இவ்வார்டின் எல்லைகள்		
	வடக்கு	வார்டு 7	
	கிழக்கு	ஊவேரி	
	தெற்கு	ஊவேரி	
	மேற்கு	வார்டு 8	
7	இவ்வார்டின் மொத்த மக்கள் தொகை	369	
8	கோவிந்தவாடி உள்ளாட்சி அமைப்பில் உள்ள இவ்வார்டின் மக்கள் தொகை, ஒரு வார்டின் சராசரி மக்கள் தொகையை விட குறைவாகவோ/கூடுதலாகவோ இருப்பின் அதற்கான காரணம்	குறிப்பு இல்லை	
9	குறிப்பு	குறிப்பு இல்லை	

இணைப்பு- 3 (அ)
சான்று
(எல்லை மறுவரையறை அலுவலரால் வழங்கப்பட வேண்டியது)

காஞ்சிபுரம் மாவட்டம், வாலாஜபாத் ஊராட்சி ஒன்றியம், கோவிந்தவாடி ஊராட்சியின் வார்டு எல்லை மறுவரையறையின்போது கோவிந்தவாடி ஊராட்சியின் எந்தப் பகுதியும் / நிலப்பரப்பும் விடுபடவில்லையென்றும், அருகிலுள்ள வேறு ஊரக / நகர்ப்புறத்தைச் சார்ந்த பகுதிகள் எதுவும் இதனுடன் சேர்க்கப்படவில்லை என்றும் சான்றளிக்கப்படுகிறது.

இடம் :	கையொப்பம் :
நாள் :	பெயர் :
	பதவி :

இணைப்பு- 3 (ஆ)
சான்று
(மாவட்ட எல்லை மறுவரையறை அலுவலரால் வழங்கப்பட வேண்டியது)

காஞ்சிபுரம் மாவட்டம், வாலாஜபாத் ஊராட்சி ஒன்றியம், கோவிந்தவாடி ஊராட்சியின் வார்டு எல்லை மறுவரையறையின்போது கோவிந்தவாடி ஊராட்சியின் எந்தப் பகுதியும் / நிலப்பரப்பும் விடுபடவில்லையென்றும், அருகிலுள்ள வேறு ஊரக / நகர்ப்புறத்தைச் சார்ந்த பகுதிகள் எதுவும் இதனுடன் சேர்க்கப்படவில்லை என்றும் சான்றளிக்கப்படுகிறது.

இடம் :	கையொப்பம் :
நாள் :	பெயர் :
	பதவி :

படிவம்
இணைப்பு - 4 (அ)

ஊரகம்

(கிராம ஊராட்சி)

கோவிந்தவாடி உள்ளாட்சி அமைப்பு வார்டு மறுவரையறை (Delimitation) கருத்துருவின் ஒருங்கிணைப்பட்ட தொகுப்பு

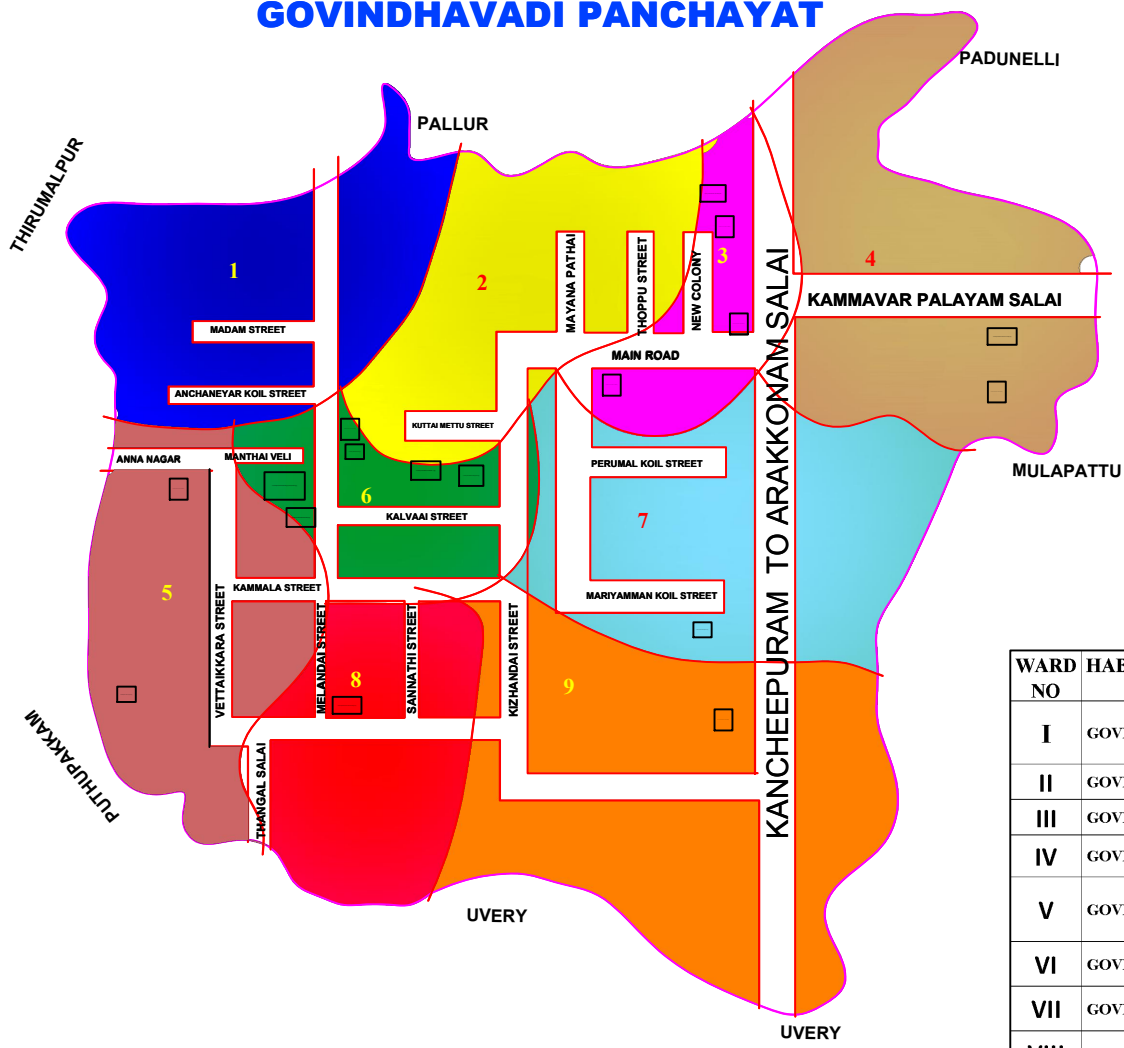
மாவட்டத்தின் பெயர்	-	காஞ்சிபுரம்
ஊராட்சி ஒன்றியத்தின் பெயர்	-	வாலாஜாபாத்
கிராம ஊராட்சியின் பெயர்	-	கோவிந்தவாடி




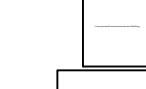




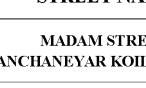
வார்டு எண்	மொத்த மக்கள் தொகை	வார்டின் எல்லைகள்			
		வடக்கு	கிழக்கு	தெற்கு	மேற்கு
1	2	3	4	5	6
1	517	பள்ளூர்	வார்டு 2	வார்டு 6	திருமால்பூர்
2	500	பள்ளூர்	வார்டு 3	வார்டு 6	வார்டு 1
3	468	பள்ளூர்	வார்டு 4	வார்டு 7	வார்டு 2
4	349	படுநெல்லி	படுநெல்லி	மூலப்பட்டு	வார்டு 3
5	512	வார்டு 1	வார்டு 6	வார்டு 6,7	புதுப்பாக்கமம்
6	453	வார்டு 2	வார்டு 7	வார்டு 8	வார்டு 5
7	492	வார்டு 2	மூலப்பட்டு	வார்டு 9	வார்டு 8
8	413	வார்டு 6	வார்டு 9	ஊவேரி	வார்டு 5
9	369	வார்டு 7	ஊவேரி	ஊவேரி	வார்டு 8

C:\Users\jamesw\Documents\Map

VILLAGE PANCHAYAT WARD DELIMITATION PROPOSED MAP

KANCHEEPURAM DISTRICT, WALAJABAD PANCHAYAT UNION, GOVINDHAVADI PANCHAYAT



-  PANCHAYAT OFFICE BUILDING
-  LIBRARY BUILDING
-  SCHOOL BUILDING
-  OHT
-  ANGANVADI BUILDING
-  SHG BUILDING
-  VAO OFFICE BUILDING
-  IWSC BUILDING
-  VPRCS BUILDING

WARD NO	HABITATION	STREET NAME	DOOR NO.		POPULATION
I	GOVINDHAVADI	MADAM STREET, ANCHANEYAR KOIL STREET	134	517	
			126	500	
II	GOVINDHAVADI	KUTTAIMEDU STREET,	118	468	
III	GOVINDHAVADI	MAIN ROAD, NEW COLONY	88	349	
IV	GOVINDHAVADI	KAMMAVAR PALAYAM SALAI	129	512	
			114	453	
VI	GOVINDHAVADI	MANTHAI VELI, KALVOY STREET,	124	492	
VII	GOVINDHAVADI	MARIYAMMAN KOIL STREET, PERUMAL KOIL	104	413	
VIII	GOVINDHAVADI	SANNATHI STREET, MELANDAI STREET	93	369	