

**இணைப்பு - 1 (அ)  
(கிராம ஊராட்சி)**

**வார்டு மறுவரையறை (Delimitation) செய்வதற்கான வரைவு கருத்துருவிற்கான அடிப்படை விவரங்கள்**

மாவட்டத்தின் பெயர் : காஞ்சிபுரம்  
 ஊராட்சி ஒன்றியத்தின் பெயர் : வாலாஜாபாத்  
 கிராம ஊராட்சியின் பெயர் திருவங்கரணை

| வ. எண் | கிராம ஊராட்சியின் பெயர் | 2011 கணக்கெடுப்புப்படி மக்கள் தொகை | நிர்ணயிக்கப்பட்ட மொத்த வார்டுகளின் எண்ணிக்கை | குடியிருப்பு கட்டடங்களின் மொத்த எண்ணிக்கை | ஒரு வார்டின் சராசரி மக்கள் தொகை கலம்(3)/ கலம்(4) | ஒரு வார்டின் சராசரி குடியிருப்பு கட்டடங்களின் எண்ணிக்கை கலம் (5)/கலம் 4) | ஒரு வீட்டின் சராசரி மக்கள் தொகை கலம் (6)/கலம் (7) | உத்தேசிக்கப்பட்டுள்ள வார்டின் எண்ணிக்கை | உத்தேசிக்கப்பட்டுள்ள வார்டில் உள்ள குடியிருப்புக் கட்டடங்களின் எண்ணிக்கை | உத்தேசிக்கப்பட்டுள்ள வார்டில் மதிப்பீடு செய்யப்படும் மக்கள் தொகை கலம் (8) /கலம்(10) | மதிப்பீடு செய்யப்படும் மக்கள்தொகைக்கும் சராசரி மக்கள் தொகைக்கும் உள்ள வித்தியாசம் கலம் (11)/ கலம் (6) | மதிப்பீடு செய்யப்படும் மக்கள்தொகைக்கும் சராசரி மக்கள் தொகைக்கும் உள்ள வித்தியாசத்தின் விழுக்காடு | வித்தியாசத்திற்கான காரணம் | குறிப்பு |
|--------|-------------------------|------------------------------------|--|---|--|--|---|---|--|---|---|--|---------------------------|----------|
| 1      | 2                       | 3                                  | 4  | 5   | 6  | 7  | 8   | 9                                       | 10   | 11  | 12  | 13   | 14                        | 15       |
| 1      | திருவங்கரணை             | 1070                               | 6  | 266                                       | 178  | 44   | 4.05  | 1                                       | 36   | 146   | -32   | -17.98   |                           |          |
| 2      |                         |                                    |  |   |  |  |   | 39                                      | 158  | -20   | -11.24  |  |                           |          |
| 3      |                         |                                    |  |   |  |  |   | 43                                      | 174  | -4  | -2.25   |  |                           |          |
| 4      |                         |                                    |  |   |  |  |   | 47                                      | 190  | 12  | 6.74  |  |                           |          |
| 5      |                         |                                    |  |   |  |  |   | 49                                      | 198  | 20  | 11.24   |  |                           |          |
| 6      |                         |                                    |  |   |  |  |   | 52                                      | 204  | 26  | 14.61   |  |                           |          |
|        |                         |                                    |  |   |  |  | <b>மொத்தம்</b>                                    | <b>266</b>                              | <b>1070</b>  |   |   |  |                           |          |

**இணைப்பு – 2 (அ)  
(கிராம ஊராட்சி)**

**வரைவு வார்டு மறுவரையறை (Delimitation) அறிக்கை**

மாவட்டத்தின் பெயர் -  
ஊராட்சி ஒன்றியத்தின் பெயர் -  
கிராம ஊராட்சியின் பெயர் -

காஞ்சிபுரம்  
வாலாஜாபாத்  
திருவங்கரணை

|   |   |                   |           |
|---|---|-------------------|-----------|
| 1 | வார்டு எண்  | 1                 |           |
| 2 | இவ்வார்டில் உள்ளடங்கிய பகுதிகளின் பெயர்கள்  | திருவங்கரணை காலனி |           |
| 3 | வார்டின் சராசரி மக்கள் தொகை   | 178               |           |
| 4 | இவ்வார்டில் உள்ள கட்டடங்களின் எண்ணிக்கை (தெருவாரியாக)   | பஜனை கோயில் தெரு  | 24        |
|   |   | பண்ணக்கார தெரு    | 12        |
|   |   | <b>மொத்தம்</b>    | <b>36</b> |
| 5 | இவ்வார்டில் உள்ள வீடுகளின் எண்ணிக்கை (தெருவாரியாக)  | பஜனை கோயில் தெரு  |           |
|   |   | 188 – 211         | 24        |
|   |   | பண்ணக்கார தெரு    |           |
|   |   | 212 – 223         | 12        |
|   | <b>மொத்த வீடுகளின் எண்ணிக்கை</b>  | <b>36</b>         |           |
| 6 | இவ்வார்டின் எல்லைகள்  |                   |           |
|   | வடக்கு  | குண்ணம் எல்லை     |           |
|   | கிழக்கு   | வார்டு 2          |           |
|   | தெற்கு  | வார்டு 3          |           |
|   | மேற்கு  | அயிமிச்சேரி       |           |
| 7 | இவ்வார்டின் மொத்த மக்கள் தொகை   | 146               |           |
| 8 | திருவங்கரணை உள்ளாட்சி அமைப்பில் உள்ள இவ்வார்டின் மக்கள் தொகை, ஒரு வார்டின் சராசரி மக்கள் தொகையை விட குறைவாகவோ/கூடுதலாகவோ இருப்பின் அதற்கான காரணம் | குறிப்பு இல்லை    |           |
| 9 | குறிப்பு  | குறிப்பு இல்லை    |           |

**இணைப்பு - 2 (அ)  
(கிராம ஊராட்சி)**

**வரைவு வார்டு மறுவரையறை (Delimitation) அறிக்கை**

மாவட்டத்தின் பெயர் - காஞ்சிபுரம்  
 ஊராட்சி ஒன்றியத்தின் பெயர் - வாலாஜாபாத்  
 கிராம ஊராட்சியின் பெயர் - திருவங்கரணை

|   |   |                                  |           |
|---|---|----------------------------------|-----------|
| 1 | வார்டு எண்  | 2                                |           |
| 2 | இவ்வார்டில் உள்ளடங்கிய பகுதிகளின் பெயர்கள்  | திருவங்கரணை காலனி                |           |
| 3 | வார்டின் சராசரி மக்கள் தொகை   | 178                              |           |
| 4 | இவ்வார்டில் உள்ள கட்டடங்களின் எண்ணிக்கை (தெருவாரியாக)   | தூர்கையம்மன் கோயில் தெரு         | 39        |
|   |   | <b>மொத்தம்</b>                   | <b>39</b> |
| 5 | இவ்வார்டில் உள்ள வீடுகளின் எண்ணிக்கை (தெருவாரியாக)  | தூர்கையம்மன் கோயில் தெரு         |           |
|   |   | 149 - 187                        | 39        |
|   |   | <b>மொத்த வீடுகளின் எண்ணிக்கை</b> | <b>39</b> |
| 6 | இவ்வார்டின் எல்லைகள்  |                                  |           |
|   | வடக்கு  | குண்ணம் ஊராட்சி                  |           |
|   | கிழக்கு   | குண்ணம் ஊராட்சி                  |           |
|   | தெற்கு  | வார்டு 2                         |           |
|   | மேற்கு  | வார்டு 1                         |           |
| 7 | இவ்வார்டின் மொத்த மக்கள் தொகை   | 158                              |           |
| 8 | திருவங்கரணை உள்ளாட்சி அமைப்பில் உள்ள இவ்வார்டின் மக்கள் தொகை, ஒரு வார்டின் சராசரி மக்கள் தொகையை விட குறைவாகவோ/கூடுதலாகவோ இருப்பின் அதற்கான காரணம் | குறிப்பு இல்லை                   |           |
| 9 | குறிப்பு  | குறிப்பு இல்லை                   |           |

**இணைப்பு - 2 (அ)**

**(கிராம ஊராட்சி)**

**வரைவு வார்டு மறுவரையறை (Delimitation) அறிக்கை**

மாவட்டத்தின் பெயர் - காஞ்சிபுரம்  
 ஊராட்சி ஒன்றியத்தின் பெயர் - வாலாஜாபாத்  
 கிராம ஊராட்சியின் பெயர் - திருவங்கரணை

|   |   |                      |           |
|---|---|----------------------|-----------|
| 1 | வார்டு எண்  | 3                    |           |
| 2 | இவ்வார்டில் உள்ளடங்கிய பகுதிகளின் பெயர்கள்  | திருவங்கரணை காலனி    |           |
| 3 | வார்டின் சராசரி மக்கள் தொகை   | 178                  |           |
| 4 | இவ்வார்டில் உள்ள கட்டடங்களின் எண்ணிக்கை (தெருவாரியாக)   | பஜனை கோயில் தெரு     | 37        |
|   |   | பண்ணைக்கார தெரு      | 6         |
|   |   | <b>மொத்தம்</b>       | <b>43</b> |
| 5 | இவ்வார்டில் உள்ள வீடுகளின் எண்ணிக்கை (தெருவாரியாக)  | பஜனை கோயில் தெரு     |           |
|   |   | 230 - 266            | 37        |
|   |   | பண்ணைக்கார தெரு      |           |
|   |   | 224 - 229            | 6         |
|   | <b>மொத்த வீடுகளின் எண்ணிக்கை</b>  | <b>43</b>            |           |
| 6 | இவ்வார்டின் எல்லைகள்  |                      |           |
|   | வடக்கு  | வார்டு 2             |           |
|   | கிழக்கு   | குண்ணவாக்கம் ஊராட்சி |           |
|   | தெற்கு  | அகரம்                |           |
|   | மேற்கு  | வார்டு 4             |           |
| 7 | இவ்வார்டின் மொத்த மக்கள் தொகை   | 174                  |           |
| 8 | திருவங்கரணை உள்ளாட்சி அமைப்பில் உள்ள இவ்வார்டின் மக்கள் தொகை, ஒரு வார்டின் சராசரி மக்கள் தொகையை விட குறைவாகவோ/கூடுதலாகவோ இருப்பின் அதற்கான காரணம் | குறிப்பு இல்லை       |           |
| 9 | குறிப்பு  | குறிப்பு இல்லை       |           |

**இணைப்பு - 2 (அ)**

**(கிராம ஊராட்சி)**

**வரைவு வார்டு மறுவரையறை (Delimitation) அறிக்கை**

மாவட்டத்தின் பெயர் - காஞ்சிபுரம்  
 ஊராட்சி ஒன்றியத்தின் பெயர் - வாலாஜாபாத்  
 கிராம ஊராட்சியின் பெயர் - திருவங்கரணை

|   |   |                          |           |
|---|---|--------------------------|-----------|
| 1 | வார்டு எண்  | 4                        |           |
| 2 | இவ்வார்டில் உள்ளடங்கிய பகுதிகளின் பெயர்கள்  | திருவங்கரணை கிராமம்      |           |
| 3 | வார்டின் சராசரி மக்கள் தொகை   | 178                      |           |
| 4 | இவ்வார்டில் உள்ள கட்டடங்களின் எண்ணிக்கை (தெருவாரியாக)   | உடையார் தெரு             | 26        |
|   |   | பெருமாள் கோயில் தெரு     | 17        |
|   |   | துர்கையம்மன் கோயில் தெரு | 4         |
|   |   | <b>மொத்தம்</b>           | <b>47</b> |
| 5 | இவ்வார்டில் உள்ள வீடுகளின் எண்ணிக்கை (தெருவாரியாக)  | உடையார் தெரு             |           |
|   |   | 50 - 75                  | 26        |
|   |   | பெருமாள் கோயில் தெரு     |           |
|   |   | 76 - 92                  | 17        |
|   |   | துர்கையம்மன் கோயில் தெரு |           |
|   |   | 93 - 96                  | 4         |
|   | <b>மொத்த வீடுகளின் எண்ணிக்கை</b>  | <b>47</b>                |           |
| 6 | இவ்வார்டின் எல்லைகள்  |                          |           |
|   | வடக்கு  | வார்டு 3                 |           |
|   | கிழக்கு   | வார்டு 3                 |           |
|   | தெற்கு  | அகரம்                    |           |
|   | மேற்கு  | வார்டு 5                 |           |
| 7 | இவ்வார்டின் மொத்த மக்கள் தொகை   | 190                      |           |
| 8 | திருவங்கரணை உள்ளாட்சி அமைப்பில் உள்ள இவ்வார்டின் மக்கள் தொகை, ஒரு வார்டின் சராசரி மக்கள் தொகையை விட குறைவாகவோ/கூடுதலாகவோ இருப்பின் அதற்கான காரணம் | குறிப்பு இல்லை           |           |
| 9 | குறிப்பு  | குறிப்பு இல்லை           |           |

**இணைப்பு - 2 (அ)  
(கிராம ஊராட்சி)**

**வரைவு வார்டு மறுவரையறை (Delimitation) அறிக்கை**

மாவட்டத்தின் பெயர் - காஞ்சிபுரம்  
 ஊராட்சி ஒன்றியத்தின் பெயர் - வாலாஜாபாத்  
 கிராம ஊராட்சியின் பெயர் - திருவங்கரணை

|   |   |                                  |           |
|---|---|----------------------------------|-----------|
| 1 | வார்டு எண்  | 5                                |           |
| 2 | இவ்வார்டில் உள்ளடங்கிய பகுதிகளின் பெயர்கள்  | திருவங்கரணை கிராமம், இருளர் தெரு |           |
| 3 | வார்டின் சராசரி மக்கள் தொகை   | 178                              |           |
| 4 | இவ்வார்டில் உள்ள கட்டடங்களின் எண்ணிக்கை (தெருவாரியாக)   | கங்கையம்மன் கோயில் தெரு          | 25        |
|   |   | இருளர் தெரு                      | 15        |
|   |   | உடையார் தெரு                     | 9         |
|   |   | <b>மொத்தம்</b>                   | <b>49</b> |
| 5 | இவ்வார்டில் உள்ள வீடுகளின் எண்ணிக்கை (தெருவாரியாக)  | கங்கையம்மன் கோயில் தெரு          |           |
|   |   | (1 - 25)                         | 25        |
|   |   | இருளர் தெரு                      |           |
|   |   | 26 - 40                          | 15        |
|   |   | உடையார் தெரு                     |           |
|   |   | 41 - 49                          | 9         |
|   | <b>மொத்த வீடுகளின் எண்ணிக்கை</b>  | <b>49</b>                        |           |
| 6 | இவ்வார்டின் எல்லைகள்  |                                  |           |
|   | வடக்கு  | வார்டு 1                         |           |
|   | கிழக்கு   | வார்டு 4                         |           |
|   | தெற்கு  | வார்டு 6                         |           |
|   | மேற்கு  | அயிமிச்சேரி                      |           |
| 7 | இவ்வார்டின் மொத்த மக்கள் தொகை   | 198                              |           |
| 8 | திருவங்கரணை உள்ளாட்சி அமைப்பில் உள்ள இவ்வார்டின் மக்கள் தொகை, ஒரு வார்டின் சராசரி மக்கள் தொகையை விட குறைவாகவோ/கூடுதலாகவோ இருப்பின் அதற்கான காரணம் | குறிப்பு இல்லை                   |           |
| 9 | குறிப்பு  | குறிப்பு இல்லை                   |           |

**இணைப்பு - 2 (அ)  
(கிராம ஊராட்சி)**

**வரைவு வார்டு மறுவரையறை (Delimitation) அறிக்கை**

**மாவட்டத்தின் பெயர் - காஞ்சிபுரம்**  
**ஊராட்சி ஒன்றியத்தின் பெயர் - வாலாஜாபாத்**  
**கிராம ஊராட்சியின் பெயர் - திருவங்கரணை**

|           |   |                          |           |
|-----------|---|--------------------------|-----------|
| 1         | வார்டு எண்  | 6                        |           |
| 2         | இவ்வார்டில் உள்ளடங்கிய பகுதிகளின் பெயர்கள்  | திருவங்கரணை கிராமம்      |           |
| 3         | வார்டின் சராசரி மக்கள் தொகை   | 178                      |           |
| 4         | இவ்வார்டில் உள்ள கட்டடங்களின் எண்ணிக்கை (தெருவாரியாக)   | தூர்கையம்மன் கோயில் தெரு | 13        |
|           |   | தலையாரி தெரு             | 10        |
|           |   | புஜனை கோயில் தெரு        | 22        |
|           |   | விநாயகர் கோயில் தெரு     | 7         |
|           |   | <b>மொத்தம்</b>           | <b>52</b> |
| 5         | இவ்வார்டில் உள்ள வீடுகளின் எண்ணிக்கை (தெருவாரியாக)  | தூர்கையம்மன் கோயில் தெரு |           |
|           |   | 97 - 109                 | 13        |
|           |   | தலையாரி தெரு             |           |
|           |   | 110 - 119                | 10        |
|           |   | புஜனை கோயில் தெரு        |           |
|           |   | 120 - 141                | 22        |
|           |   | விநாயகர் கோயில் தெரு     |           |
| 142 - 148 | 7   |                          |           |
|           | <b>மொத்த வீடுகளின் எண்ணிக்கை</b>  | <b>52</b>                |           |
| 6         | இவ்வார்டின் எல்லைகள்  |                          |           |
|           | வடக்கு  | வார்டு 5                 |           |
|           | கிழக்கு   | அகரம் ஊராட்சி            |           |
|           | தெற்கு  | அகரம் ஊராட்சி            |           |
|           | மேற்கு  | அயிமிச்சேரி              |           |
| 7         | இவ்வார்டின் மொத்த மக்கள் தொகை   | 204                      |           |
| 8         | திருவங்கரணை உள்ளாட்சி அமைப்பில் உள்ள இவ்வார்டின் மக்கள் தொகை, ஒரு வார்டின் சராசரி மக்கள் தொகையை விட குறைவாகவோ/கூடுதலாகவோ இருப்பின் அதற்கான காரணம் | குறிப்பு இல்லை           |           |
| 9         | குறிப்பு  | குறிப்பு இல்லை           |           |

**இணைப்பு- 3 (அ)**  
**சான்று**  
**(எல்லை மறுவரையறை அலுவலரால் வழங்கப்பட வேண்டியது)**

காஞ்சிபுரம் மாவட்டம், வாலாஜபாத் ஊராட்சி ஒன்றியம், திருவங்கரணை ஊராட்சியின் வார்டு எல்லை மறுவரையறையின்போது திருவங்கரணை ஊராட்சியின் எந்தப் பகுதியும் / நிலப்பரப்பும் விடுபடவில்லையென்றும், அருகிலுள்ள வேறு ஊரக / நகர்ப்புறத்தைச் சார்ந்த பகுதிகள் எதுவும் இதனுடன் சேர்க்கப்படவில்லை என்றும் சான்றளிக்கப்படுகிறது.

|        |             |
|--------|-------------|
| இடம் : | கையொப்பம் : |
| நாள் : | பெயர் :     |
|        | பதவி :      |

**இணைப்பு- 3 (ஆ)**  
**சான்று**  
**(மாவட்ட எல்லை மறுவரையறை அலுவலரால் வழங்கப்பட வேண்டியது)**

காஞ்சிபுரம் மாவட்டம், வாலாஜபாத் ஊராட்சி ஒன்றியம், திருவங்கரணை ஊராட்சியின் வார்டு எல்லை மறுவரையறையின்போது திருவங்கரணை ஊராட்சியின் எந்தப் பகுதியும் / நிலப்பரப்பும் விடுபடவில்லையென்றும், அருகிலுள்ள வேறு ஊரக / நகர்ப்புறத்தைச் சார்ந்த பகுதிகள் எதுவும் இதனுடன் சேர்க்கப்படவில்லை என்றும் சான்றளிக்கப்படுகிறது.

|        |             |
|--------|-------------|
| இடம் : | கையொப்பம் : |
| நாள் : | பெயர் :     |
|        | பதவி :      |



படிவம்

இணைப்பு - 4 (அ)

ஊரகம்

(கிராம ஊராட்சி)

திருவங்கரணை உள்ளாட்சி அமைப்பு வார்டு மறுவரையறை (Delimitation) கருத்துருவின் ஒருங்கிணைப்பட்ட தொகுப்பு

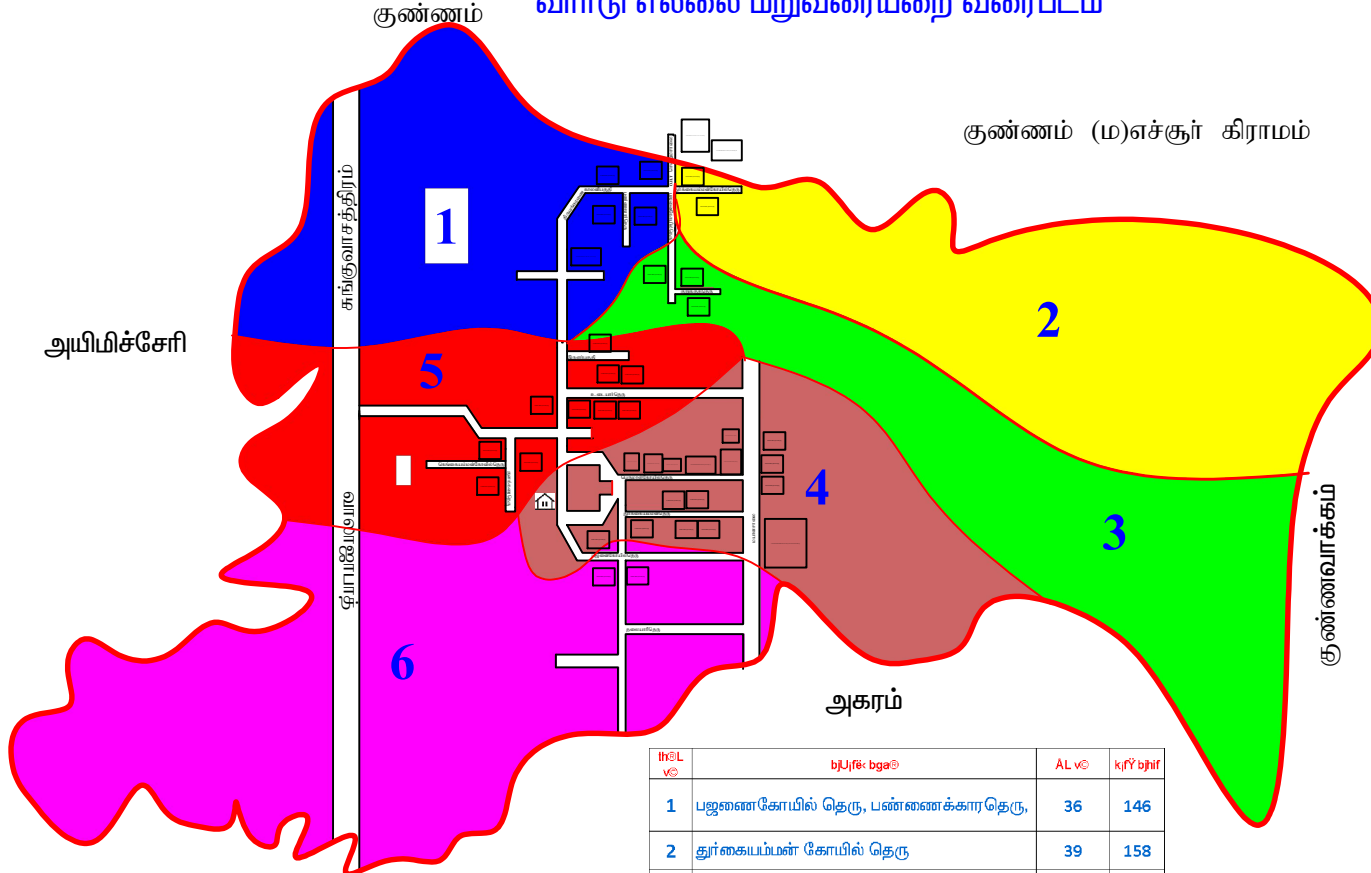
|                            |   |             |
|----------------------------|---|-------------|
| மாவட்டத்தின் பெயர்         | - | காஞ்சிபுரம் |
| ஊராட்சி ஒன்றியத்தின் பெயர் | - | வாலாஜாபாத்  |
| கிராம ஊராட்சியின் பெயர்    | - | திருவங்கரணை |

| வார்டு எண் | மொத்த மக்கள் தொகை | வார்டின் எல்லைகள் |                     |               |               |
|------------|-------------------|-------------------|---------------------|---------------|---------------|
|            |                   | வடக்கு            | கிழக்கு             | தெற்கு        | மேற்கு        |
| 1          | 2                 | 3                 | 4                   | 5             | 6             |
| 1          | 146               | குண்ணம் எல்லை     | வார்டு 2            | வார்டு 3      | அயிம்மிச்சேரி |
| 2          | 158               | குண்ணம் ஊராட்சி   | குண்ணம் ஊராட்சி     | வார்டு 3      | வார்டு 1      |
| 3          | 174               | வார்டு 2          | குண்ணவாக்கம்ஊராட்சி | அகரம்         | வார்டு 4      |
| 4          | 190               | வார்டு 3          | வார்டு 3            | அகரம்         | வார்டு 5      |
| 5          | 198               | வார்டு 1          | வார்டு 4            | வார்டு 6      | அயிம்மிச்சேரி |
| 6          | 204               | வார்டு 5          | அகரம் ஊராட்சி       | அகரம் ஊராட்சி | அயிம்மிச்சேரி |











காஞ்சிபுரம் மாவட்டம், வாலாஜாபாத் ஊராட்சி ஒன்றியம்  
திருவங்கரணை ஊராட்சி

2011ம் ஆண்டு மக்கள் தொகை கணக்கெடுப்பின் அடிப்படையில் கிராம ஊராட்சி  
வார்டு எல்லை மறுவரையறை வரைபடம்

C:\Users\DEVADHARSHAN\Picture\New folder (2)\NS.png



| வார்டு | பெயர்  | AL | VR  |
|--------|--|----|-----|
| 1      | பஜனையகோயில் தெரு, பண்ணைக்காரதெரு,                    | 36 | 146 |
| 2      | தூங்கையம்மன் கோயில் தெரு                             | 39 | 158 |
| 3      | பஜனையகோயில் தெரு, குறுக்குதெரு,                      | 43 | 174 |
| 4      | உடையார் தெரு, பெருமாள் கோயில் தெரு, பஜனையகோயில் தெரு | 47 | 190 |
| 5      | செங்கையம்மன் கோயில் தெரு, இருளர் தெரு, உடையார் தெரு  | 49 | 198 |
| 6      | பஜனையகோயில் தெரு, தலையாரி தெரு                       | 52 | 204 |

-  ஊராட்சி மன்ற கட்டிடம்
-  bghjlyfc
-  பள்ளிகட்டிடம்
-  அங்கன்வாடி மையம்
-  கிராம நிர்வாக கட்டிடம்
-  மேல்நிலை நீர்த்தேக்கத்தொட்டி
-  சுகாதார வளாகம்
-  மகளிர் சுய உதவிக்குழுக் கட்டிடம்
-  வீடு
-  கிராம சேவை மையம்