

**இணைப்பு - 1 (அ)  
(கிராம ஊராட்சி)**

**வார்டு மறுவரையறை (Delimitation) செய்வதற்கான வரைவு கருத்துருவிற்கான அடிப்படை விவரங்கள்**

மாவட்டத்தின் பெயர்  
ஊராட்சி ஒன்றியத்தின் பெயர்  
கிராம ஊராட்சியின் பெயர்

: காஞ்சிபுரம்  
: வாலாஜாபாடு  
ஏகனாம்பேட்டை

வ. எண்	கிராம ஊராட்சியின் பெயர்	2011 கணக்கெடுப்பு மக்கள் தொகை	நிர்ணயிக்கப்பட்ட மொத்த வாட்டுகளின் எண்ணிக்கை	குடியிருப்பு கட்டடங்களின் மொத்த எண்ணிக்கை	ஒரு வார்டின் சராசரி மக்கள் தொகை கலம்(3)/ கலம்(4)	ஒரு வார்டின் சராசரி குடியிருப்பு கட்டடங்களின் எண்ணிக்கை கலம் (5)/கலம் 4)	ஒரு வீட்டின் சராசரி மக்கள் தொகை கலம் (6)/கலம் (7)	உத்தேசிக்கப்பட்டுள்ள வார்டின் எண்ணிக்கை	உத்தேசிக்கப்பட்டுள்ள வார்டில் உள்ள குடியிருப்புக் கட்டடங்களின் எண்ணிக்கை	உத்தேசிக்கப்பட்டுள்ள வார்டில் மதிப்பீடு செய்யப்படும் மக்கள் தொகை கலம் (8) /கலம்(10)	மதிப்பீடு செய்யப்படும் மக்கள் தொகைக்கும் சராசரி மக்கள் தொகைக்கும் உள்ள வித்தியாசம் கலம் (11)/ கலம் (6)	மதிப்பீடு செய்யப்படும் மக்கள் தொகைக்கும் சராசரி மக்கள் தொகைக்கும் உள்ள வித்தியாசத்தின் விழுக்காடு	வித்தியாசத்திற்கான காரணம்	குறிப்பு
1	2	3	4	5	6	7	8	9	10	11	12	13	14	15
1	ஏகனாம்பேட்டை	2268	9	681	252	76	3.32	1	67	229	-23	-9.13		
2								80	266	14	5.56			
3								79	262	10	3.97			
4								77	256	4	1.59			
5								78	259	7	2.78			
6								71	236	-16	-6.35			
7								79	262	10	3.97			
8								72	239	-13	-5.16			
9								78	259	7	2.78			
								<b>மொத்தம்</b>						

**இணைப்பு - 2 (அ)  
(கிராம ஊராட்சி)**

**வரைவு வார்டு மறுவரையறை (Delimitation) அறிக்கை**

**மாவட்டத்தின் பெயர் - காஞ்சிபுரம்**

**ஊராட்சி ஒன்றியத்தின் பெயர் - வாலாஜாபாத்**

**கிராம ஊராட்சியின் பெயர் - ஏகனாம்பேட்டை**

1	வார்டு எண்	1	
2	இவ்வார்டில் உள்ளடங்கிய பகுதிகளின் பெயர்கள்	புதுப்பேட்டை கிராமம்	
3	வார்டின் சராசரி மக்கள் தொகை	252	
4	இவ்வார்டில் உள்ள கட்டடங்களின் எண்ணிக்கை (தெருவாரியாக)	புதுப்பேட்டை	67
		மொத்தம்	67
5	இவ்வார்டில் உள்ள வீடுகளின் எண்ணிக்கை (தெருவாரியாக)	புதுப்பேட்டை (503 - 569)	67
		மொத்த வீடுகளின் எண்ணிக்கை	67
6	இவ்வார்டின் எல்லைகள்		
	வடக்கு	பூசிவாக்கம்	
	கிழக்கு	வார்டு 2	
	தெற்கு	வார்டு 4	
	மேற்கு	திம்மையன்பேட்டை	
7	இவ்வார்டின் மொத்த மக்கள் தொகை	229	
8	ஏகனாம்பேட்டை உள்ளாட்சி அமைப்பில் உள்ள இவ்வார்டின் மக்கள் தொகை, ஒரு வார்டின் சராசரி மக்கள் தொகையை விட குறைவாகவோ/கூடுதலாகவோ இருப்பின் அதற்கான காரணம்	குறிப்பு இல்லை	
9	குறிப்பு	குறிப்பு இல்லை	

**இணைப்பு - 2 (அ)**

(கிராம ஊராட்சி)

**வரைவு வார்டு மறுவரையறை (Delimitation) அறிக்கை**

மாவட்டத்தின் பெயர்	-	காஞ்சிபுரம்
ஊராட்சி ஒன்றியத்தின் பெயர்	-	வாலாஜாபாத்
கிராம ஊராட்சியின் பெயர்	-	ஏகனாம்பேட்டை

1	வார்டு எண்	2	
2	இவ்வார்டில் உள்ளடங்கிய பகுதிகளின் பெயர்கள்	புதுப்பேட்டை கிராமம்	
3	வார்டின் சராசரி மக்கள் தொகை	252	
4	இவ்வார்டில் உள்ள கட்டடங்களின் எண்ணிக்கை (தெருவாரியாக)	புதுப்பேட்டை	80
		மொத்தம்	80
5	இவ்வார்டில் உள்ள வீடுகளின் எண்ணிக்கை (தெருவாரியாக)	புதுப்பேட்டை (423 - 502)	80
		மொத்த வீடுகளின் எண்ணிக்கை	80
6	இவ்வார்டின் எல்லைகள்		
	வடக்கு	பூசிவாக்கம்	
	கிழக்கு	வார்டு 3	
	தெற்கு	வார்டு 4	
	மேற்கு	வார்டு 1	
7	இவ்வார்டின் மொத்த மக்கள் தொகை	266	
8	ஏகனாம்பேட்டை உள்ளாட்சி அமைப்பில் உள்ள இவ்வார்டின் மக்கள் தொகை, ஒரு வார்டின் சராசரி மக்கள் தொகையை விட குறைவாகவோ/கூடுதலாகவோ இருப்பின் அதற்கான காரணம்	குறிப்பு இல்லை	
9	குறிப்பு	குறிப்பு இல்லை	

**இணைப்பு - 2 (அ)  
(கிராம ஊராட்சி)**

**வரைவு வார்டு மறுவரையறை (Delimitation) அறிக்கை**

மாவட்டத்தின் பெயர் - காஞ்சிபுரம்  
 ஊராட்சி ஒன்றியத்தின் பெயர் - வாலாஜாபாத்  
 கிராம ஊராட்சியின் பெயர் - ஏகனாம்பேட்டை

1	வார்டு எண்	3	
2	இவ்வார்டில் உள்ளடங்கிய பகுதிகளின் பெயர்கள்	புதுப்பேட்டை கிராமம்	
3	வார்டின் சராசரி மக்கள் தொகை	252	
4	இவ்வார்டில் உள்ள கட்டடங்களின் எண்ணிக்கை (தெருவாரியாக)	புதுப்பேட்டை	79
		மொத்தம்	79
5	இவ்வார்டில் உள்ள வீடுகளின் எண்ணிக்கை (தெருவாரியாக)	புதுப்பேட்டை (355- 422) - 68 , (671 - 681) - 11	79
		மொத்த வீடுகளின் எண்ணிக்கை	79
6	இவ்வார்டின் எல்லைகள்		
	வடக்கு	பூசிவாக்கம்	
	கிழக்கு	பூசிவாக்கம்	
	தெற்கு	வார்டு 6	
	மேற்கு	வார்டு 2	
7	இவ்வார்டின் மொத்த மக்கள் தொகை	262	
8	ஏகனாம்பேட்டை உள்ளாட்சி அமைப்பில் உள்ள இவ்வார்டின் மக்கள் தொகை, ஒரு வார்டின் சராசரி மக்கள் தொகையை விட குறைவாகவோ/கூடுதலாகவோ இருப்பின் அதற்கான காரணம்	குறிப்பு இல்லை	
9	குறிப்பு	குறிப்பு இல்லை	

**இணைப்பு - 2 (அ)  
(கிராம ஊராட்சி)**

**வரைவு வார்டு மறுவரையறை (Delimitation) அறிக்கை**

மாவட்டத்தின் பெயர் - கரூர்  
 ஊராட்சி ஒன்றியத்தின் பெயர் - கரூர்  
 கிராம ஊராட்சியின் பெயர் - கரூர்

காஞ்சிபுரம்  
 வாலாஜாபாட்  
 ஏகனாம்பேட்டை

1	வார்டு எண்	4	
2	இவ்வார்டில் உள்ளடங்கிய பகுதிகளின் பெயர்கள்	ஏகனாம்பேட்டை கிராமம்	
3	வார்டின் சராசரி மக்கள் தொகை	252	
4	இவ்வார்டில் உள்ள கட்டடங்களின் எண்ணிக்கை (தெருவாரியாக)	ரோடு தெரு	77
		<b>மொத்தம்</b>	<b>77</b>
5	இவ்வார்டில் உள்ள வீடுகளின் எண்ணிக்கை (தெருவாரியாக)	ரோடு தெரு(278 - 354)	77
		<b>மொத்த வீடுகளின் எண்ணிக்கை</b>	<b>77</b>
6	இவ்வார்டின் எல்லைகள்		
	வடக்கு	வார்டு 1	
	கிழக்கு	வார்டு 5	
	தெற்கு	வார்டு 5	
	மேற்கு	திம்மையன்பேட்டை	
7	இவ்வார்டின் மொத்த மக்கள் தொகை	256	
8	ஏகனாம்பேட்டை உள்ளாட்சி அமைப்பில் உள்ள இவ்வார்டின் மக்கள் தொகை, ஒரு வார்டின் சராசரி மக்கள் தொகையை விட குறைவாகவோ/கூடுதலாகவோ இருப்பின் அதற்கான காரணம்	குறிப்பு இல்லை	
9	குறிப்பு	குறிப்பு இல்லை	

**இணைப்பு - 2 (அ)  
(கிராம ஊராட்சி)**

**வரைவு வார்டு மறுவரையறை (Delimitation) அறிக்கை**

மாவட்டத்தின் பெயர் - காஞ்சிபுரம்  
 ஊராட்சி ஒன்றியத்தின் பெயர் - வாலாஜாபாத்  
 கிராம ஊராட்சியின் பெயர் - ஏகனாம்பேட்டை

1	வார்டு எண்	5	
2	இவ்வார்டில் உள்ளடங்கிய பகுதிகளின் பெயர்கள்	ஏகனாம்பேட்டை கிராமம்	
3	வார்டின் சராசரி மக்கள் தொகை	252	
4	இவ்வார்டில் உள்ள கட்டடங்களின் எண்ணிக்கை (தெருவாரியாக)	மெயின் ரோடு	78
		<b>மொத்தம்</b>	<b>78</b>
5	இவ்வார்டில் உள்ள வீடுகளின் எண்ணிக்கை (தெருவாரியாக)	மெயின் ரோடு (218 - 277) (653 670)	78
		<b>மொத்த வீடுகளின் எண்ணிக்கை</b>	<b>78</b>
6	இவ்வார்டின் எல்லைகள்		
	வடக்கு	வார்டு 2	
	கிழக்கு	வார்டு 6	
	தெற்கு	வார்டு 7	
	மேற்கு	வார்டு 4	
7	இவ்வார்டின் மொத்த மக்கள் தொகை	259	
8	ஏகனாம்பேட்டை உள்ளாட்சி அமைப்பில் உள்ள இவ்வார்டின் மக்கள் தொகை, ஒரு வார்டின் சராசரி மக்கள் தொகையை விட குறைவாகவோ/கூடுதலாகவோ இருப்பின் அதற்கான காரணம்	குறிப்பு இல்லை	
9	குறிப்பு	குறிப்பு இல்லை	

**இணைப்பு - 2 (அ)  
(கிராம ஊராட்சி)**

**வரைவு வார்டு மறுவரையறை (Delimitation) அறிக்கை**

மாவட்டத்தின் பெயர் - காஞ்சிபுரம்  
 ஊராட்சி ஒன்றியத்தின் பெயர் - வாலாஜாபாத்  
 கிராம ஊராட்சியின் பெயர் - ஏகனாம்பேட்டை

1	வார்டு எண்	6	
2	இவ்வார்டில் உள்ளடங்கிய பகுதிகளின் பெயர்கள்	ஏகனாம்பேட்டை கிராமம்	
3	வார்டின் சராசரி மக்கள் தொகை	252	
4	இவ்வார்டில் உள்ள கட்டடங்களின் எண்ணிக்கை (தெருவாரியாக)	நடு தெரு	71
		<b>மொத்தம்</b>	<b>71</b>
5	இவ்வார்டில் உள்ள வீடுகளின் எண்ணிக்கை (தெருவாரியாக)	நடு தெரு (174 - 217) - 44 (626 - 652) - 27	71
		<b>மொத்த வீடுகளின் எண்ணிக்கை</b>	<b>71</b>
6	இவ்வார்டின் எல்லைகள்		
	வடக்கு	வார்டு 3	
	கிழக்கு	பூசிவாக்கம்	
	தெற்கு	நாய்கன்பேட்டை	
	மேற்கு	வார்டு 5	
7	இவ்வார்டின் மொத்த மக்கள் தொகை	236	
8	ஏகனாம்பேட்டை உள்ளாட்சி அமைப்பில் உள்ள இவ்வார்டின் மக்கள் தொகை, ஒரு வார்டின் சராசரி மக்கள் தொகையை விட குறைவாகவோ/கூடுதலாகவோ இருப்பின் அதற்கான காரணம்	குறிப்பு இல்லை	
9	குறிப்பு	குறிப்பு இல்லை	

**இணைப்பு - 2 (அ)  
(கிராம ஊராட்சி)**

**வரைவு வார்டு மறுவரையறை (Delimitation) அறிக்கை**

மாவட்டத்தின் பெயர் - காஞ்சிபுரம்  
 ஊராட்சி ஒன்றியத்தின் பெயர் - வாலாஜாபாத்  
 கிராம ஊராட்சியின் பெயர் - ஏகனம்பேட்டை

1	வார்டு எண்	7	
2	இவ்வார்டில் உள்ளடங்கிய பகுதிகளின் பெயர்கள்	நடு தெரு	
3	வார்டின் சராசரி மக்கள் தொகை	252	
4	இவ்வார்டில் உள்ள கட்டடங்களின் எண்ணிக்கை (தெருவாரியாக)	நடு தெரு	79
		மொத்தம்	79
5	இவ்வார்டில் உள்ள வீடுகளின் எண்ணிக்கை (தெருவாரியாக)	நடு தெரு (115 - 173) - 59 (606 - 625) -20	79
		மொத்த வீடுகளின் எண்ணிக்கை	79
6	இவ்வார்டின் எல்லைகள்		
	வடக்கு	வார்டு 5	
	கிழக்கு	நாய்கன்பேட்டை	
	தெற்கு	வார்டு 8	
	மேற்கு	வார்டு 5	
7	இவ்வார்டின் மொத்த மக்கள் தொகை	262	
8	ஏகனம்பேட்டை உள்ளாட்சி அமைப்பில் உள்ள இவ்வார்டின் மக்கள் தொகை, ஒரு வார்டின் சராசரி மக்கள் தொகையை விட குறைவாகவோ/கூடுதலாகவோ இருப்பின் அதற்கான காரணம்	குறிப்பு இல்லை	
9	குறிப்பு	குறிப்பு இல்லை	



**இணைப்பு - 2 (அ)  
(கிராம ஊராட்சி)**

**வரைவு வார்டு மறுவரையறை (Delimitation) அறிக்கை**

மாவட்டத்தின் பெயர் - காஞ்சிபுரம்  
 ஊராட்சி ஒன்றியத்தின் பெயர் - வாலாஜாபாத்  
 கிராம ஊராட்சியின் பெயர் - ஏகனாம்பேட்டை

1	வார்டு எண்	8	
2	இவ்வார்டில் உள்ளடங்கிய பகுதிகளின் பெயர்கள்	பெரிய தெரு	
3	வார்டின் சராசரி மக்கள் தொகை	252	
4	இவ்வார்டில் உள்ள கட்டடங்களின் எண்ணிக்கை (தெருவாரியாக)	பெரிய தெரு	72
		<b>மொத்தம்</b>	<b>72</b>
5	இவ்வார்டில் உள்ள வீடுகளின் எண்ணிக்கை (தெருவாரியாக)	பெரிய தெரு (01 - 59) -59 (570 - 582) -13	72
		<b>மொத்த வீடுகளின் எண்ணிக்கை</b>	<b>72</b>
6	இவ்வார்டின் எல்லைகள்		
	வடக்கு	வார்டு 7	
	கிழக்கு	நாயக்கன்பேட்டை	
	தெற்கு	வார்டு 9	
	மேற்கு	திம்மையன்பேட்டை	
7	இவ்வார்டின் மொத்த மக்கள் தொகை	239	
8	ஏகனாம்பேட்டை உள்ளாட்சி அமைப்பில் உள்ள இவ்வார்டின் மக்கள் தொகை, ஒரு வார்டின் சராசரி மக்கள் தொகையை விட குறைவாகவோ/கூடுதலாகவோ இருப்பின் அதற்கான காரணம்	குறிப்பு இல்லை	
9	குறிப்பு	குறிப்பு இல்லை	

**இணைப்பு - 2 (அ)  
(கிராம ஊராட்சி)**

**வரைவு வார்டு மறுவரையறை (Delimitation) அறிக்கை**

மாவட்டத்தின் பெயர் - காஞ்சிபுரம்  
 ஊராட்சி ஒன்றியத்தின் பெயர் - வாலாஜாபாத்  
 கிராம ஊராட்சியின் பெயர் - ஏகனாம்பேட்டை

1	வார்டு எண்	9	
2	இவ்வார்டில் உள்ளடங்கிய பகுதிகளின் பெயர்கள்	ஏகனாம்பேட்டை	
3	வார்டின் சராசரி மக்கள் தொகை	252	
4	இவ்வார்டில் உள்ள கட்டடங்களின் எண்ணிக்கை (தெருவாரியாக)	பெரிய தெரு	78
		<b>மொத்தம்</b>	<b>78</b>
5	இவ்வார்டில் உள்ள வீடுகளின் எண்ணிக்கை (தெருவாரியாக)	பெரிய தெரு (60 - 114) - 55 (583 - 605) - 23	78
		<b>மொத்த வீடுகளின் எண்ணிக்கை</b>	<b>78</b>
6	இவ்வார்டின் எல்லைகள்		
	வடக்கு	வார்டு 8	
	கிழக்கு	நாய்கன்பேட்டை	
	தெற்கு	நாய்கன்பேட்டை	
	மேற்கு	திம்மையன்பேட்டை	
7	இவ்வார்டின் மொத்த மக்கள் தொகை	259	
8	ஏகனாம்பேட்டை உள்ளாட்சி அமைப்பில் உள்ள இவ்வார்டின் மக்கள் தொகை, ஒரு வார்டின் சராசரி மக்கள் தொகையை விட குறைவாகவோ/கூடுதலாகவோ இருப்பின் அதற்கான காரணம்	குறிப்பு இல்லை	
9	குறிப்பு	குறிப்பு இல்லை	

**இணைப்பு- 3 (அ)**  
**சான்று**  
**(எல்லை மறுவரையறை அலுவலரால் வழங்கப்பட வேண்டியது)**

காஞ்சிபுரம் மாவட்டம், வாலாஜபாத் ஊராட்சி ஒன்றியம், ஏகனாம்பேட்டை ஊராட்சியின் வார்டு எல்லை மறுவரையறையின்போது ஏகனாம்பேட்டை ஊராட்சியின் எந்தப் பகுதியும் / நிலப்பரப்பும் விடுபடவில்லையென்றும், அருகிலுள்ள வேறு ஊரக / நகர்ப்புறத்தைச் சார்ந்த பகுதிகள் எதுவும் இதனுடன் சேர்க்கப்படவில்லை என்றும் சான்றளிக்கப்படுகிறது.

இடம் :  
நாள் :

கையொப்பம் :  
பெயர் :  
பதவி :

**இணைப்பு- 3 (ஆ)**  
**சான்று**  
**(மாவட்ட எல்லை மறுவரையறை அலுவலரால் வழங்கப்பட வேண்டியது)**

காஞ்சிபுரம் மாவட்டம், வாலாஜபாத் ஊராட்சி ஒன்றியம், ஏகனாம்பேட்டை ஊராட்சியின் வார்டு எல்லை மறுவரையறையின்போது ஏகனாம்பேட்டை ஊராட்சியின் எந்தப் பகுதியும் / நிலப்பரப்பும் விடுபடவில்லையென்றும், அருகிலுள்ள வேறு ஊரக / நகர்ப்புறத்தைச் சார்ந்த பகுதிகள் எதுவும் இதனுடன் சேர்க்கப்படவில்லை என்றும் சான்றளிக்கப்படுகிறது.

இடம் :  
நாள் :

கையொப்பம் :  
பெயர் :  
பதவி :

படிவம்

இணைப்பு - 4 (அ)

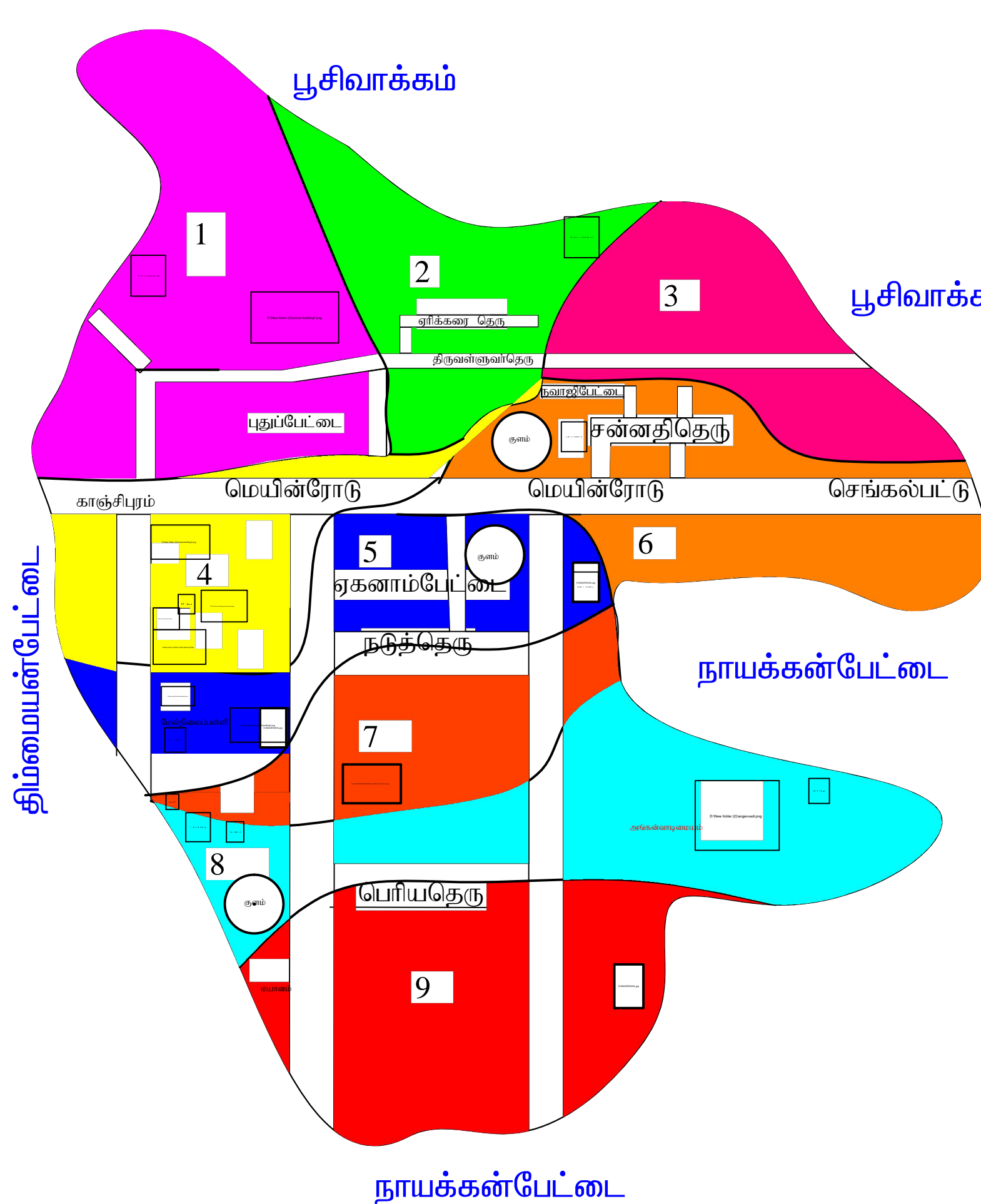

ஊரகம்











(கிராம ஊராட்சி)

ஏகனாம்பேட்டை உள்ளாட்சி அமைப்பு வார்டு மறுவரையறை (Delimitation) கருத்துருவின் ஒருங்கிணைப்பட்ட தொகுப்பு

மாவட்டத்தின் பெயர்	-	காஞ்சிபுரம்
ஊராட்சி ஒன்றியத்தின் பெயர்	-	வாலாஜாபாத்
கிராம ஊராட்சியின் பெயர்	-	ஏகனாம்பேட்டை

வார்டு எண்	மொத்த மக்கள் தொகை	வார்டின் எல்லைகள்			
		வடக்கு	கிழக்கு	தெற்கு	மேற்கு
1	2	3	4	5	6
1	222	பூசிவாக்கம்	வார்டு 2	வார்டு 4	திம்மையன் பேட்டை
2	266	பூசிவாக்கம்	வார்டு 3	வார்டு 4	வார்டு 1
3	262	பூசிவாக்கம்	பூசிவாக்கம்	வார்டு 6	வார்டு 2
4	256	வார்டு 1	வார்டு 5	வார்டு 5	திம்மையன் பேட்டை
5	259	வார்டு 2	வார்டு 6	வார்டு 7	வார்டு 4
6	236	வார்டு 3	பூசிவாக்கம்	நாய்கன்பேட்டை	வார்டு 5
7	262	வார்டு 5	நாய்கன்பேட்டை	வார்டு 8	வார்டு 5
8	239	வார்டு 7	நாய்கன்பேட்டை	வார்டு 9	திம்மையன் பேட்டை
9	259	வார்டு 8	நாய்கன்பேட்டை	நாய்கன் பேட்டை	திம்மையன் பேட்டை



-  ஊராட்சி மன்ற கட்டிடம்
-  பொது நூலகம்
-  பள்ளி கட்டிடம்
-  அங்கன்வாடிமையம்
-  கிராம நிர்வாக அலுவகம்
-  மேல்நிலை நீர்த்தேக்கத்தொட்டி
-  சுகாதார வளாகம்
-  மகளிர் சுய உதவி குழு கட்டிடம் வீடு
-  கிராம சேவை மையம்
-  பொதுவிநியோக கட்டிடம்

வார்டு எண்	தெருக்களின் பெயர்	கூடுதல் எண்	மக்கள் தொகை
1	புதுப்பேட்டை	67	229
2	புதுப்பேட்டை	80	266
3	புதுப்பேட்டை	79	262
4	ரோட்டுத் தெரு	77	256
5	மெயின் ரோடு	78	259
6	நடுத்தெரு	71	236
7	நடுத்தெரு	79	262
8	பெரியதெரு	72	239
9	பெரியதெரு	78	259