

**இணைப்பு - 1 (அ)
(கிராம ஊராட்சி)**

தாங்கி வார்டு மறுவரையறை (Delimitation) செய்வதற்கான வரைவு கருத்துருவிற்கான அடிப்படை விவரங்கள்

மாவட்டத்தின் பெயர் : காஞ்சிபுரம்
 ஊராட்சி ஒன்றியத்தின் பெயர் : வாலாஜாபாத்
 கிராம ஊராட்சியின் பெயர் : தாங்கி

வ. எண்	கிராம ஊராட்சியின் பெயர்	2011 கணக்கெடுப்பு மக்கள் தொகை	நிர்ணயிக்கப்பட்ட மொத்த வார்டுகளின் எண்ணிக்கை	குடியிருப்பு கட்டடங்களின் மொத்த எண்ணிக்கை	ஒரு வார்டின் சராசரி மக்கள் தொகை கலம்(3)/ கலம்(4)	ஒரு வார்டின் சராசரி குடியிருப்பு கட்டடங்களின் எண்ணிக்கை கலம் (5)/கலம் 4)	ஒரு வீட்டின் சராசரி மக்கள் தொகை கலம் (6)/கலம் (7)	உத்தேசிக்கப்பட்டுள்ள வார்டின் எண்ணிக்கை	உத்தேசிக்கப்பட்டுள்ள வார்டில் உள்ள குடியிருப்புக் கட்டடங்களின் எண்ணிக்கை	உத்தேசிக்கப்பட்டுள்ள வார்டில் மதிப்பீடு செய்யப்படும் மக்கள் தொகை கலம் (8) /கலம்(10)	மதிப்பீடு செய்யப்படும் மக்கள்தொகைக்கும் சராசரி மக்கள் தொகைக்கும் உள்ள வித்தியாசம் கலம் (11)/ கலம் (6)	மதிப்பீடு செய்யப்படும் மக்கள்தொகைக்கும் சராசரி மக்கள் தொகைக்கும் உள்ள வித்தியாசத்தின் விழுக்காடு	வித்தியாசத்திற்கான காரணம்	குறிப்பு
1	2	3	4	5	6	7	8	9	10	11	12	13	14	15
1	தாங்கி	922	6	222	154	37	4.15	1	30	124	-30	-19.31		
2								37	154	0	0.22			
3								30	125	-29	-18.66			
4								35	145	-9	-5.64			
5								46	191	37	24.3			
6								44	183	29	19.09			
							மொத்தம்		222	922				

இணைப்பு – 2 (அ)

(கிராம ஊராட்சி)

தாங்கி வரைவு வார்டு மறுவரையறை (Delimitation) அறிக்கை

மாவட்டத்தின் பெயர் – காஞ்சிபுரம்
 ஊராட்சி ஒன்றியத்தின் பெயர் – வாலாஜாபாத்
 கிராம ஊராட்சியின் பெயர் – தாங்கி

1	வார்டு எண்	1	
2	இவ்வார்டில் உள்ளடங்கிய பகுதிகளின் பெயர்கள்	பெரிய தெரு, இரண்டரை தெரு	
3	வார்டின் சராசரி மக்கள் தொகை	154	
4	இவ்வார்டில் உள்ள கட்டடங்களின் எண்ணிக்கை (தெருவாரியாக)	பெரிய தெரு	24
		இரண்டரை தெரு	6
		மொத்தம்	30
5	இவ்வார்டில் உள்ள வீடுகளின் எண்ணிக்கை (தெருவாரியாக)	பெரிய தெரு	
		(53 – 75) (208)=1	24
		இரண்டரை தெரு	
		202 –207	6
		மொத்த வீடுகளின் எண்ணிக்கை	30
6	இவ்வார்டின் எல்லைகள்		
	வடக்கு	பூசிவாக்கம்	
	கிழக்கு	வார்டு 2	
	தெற்கு	வார்டு 3	
	மேற்கு	நாய்கன்பேட்டை	
7	இவ்வார்டின் மொத்த மக்கள் தொகை	124	
8	தாங்கி உள்ளாட்சி அமைப்பில் உள்ள இவ்வார்டின் மக்கள் தொகை, ஒரு வார்டின் சராசரி மக்கள் தொகையை விட குறைவாகவோ/கூடுதலாகவோ இருப்பின் அதற்கான காரணம்	குறிப்பு இல்லை	
9	குறிப்பு	குறிப்பு இல்லை	

**இணைப்பு – 2 (அ)
(கிராம ஊராட்சி)**

தாங்கி வரைவு வார்டு மறுவரையறை (Delimitation) அறிக்கை
மாவட்டத்தின் பெயர் காஞ்சிபுரம்
ஊராட்சி ஒன்றியத்தின் பெயர் வாலாஜாபாத்
கிராம ஊராட்சியின் பெயர் தாங்கி

1	வார்டு எண்	2	
2	இவ்வார்டில் உள்ளடங்கிய பகுதிகளின் பெயர்கள்	ரோடு தெரு, பெரிய தெரு	
3	வார்டின் சராசரி மக்கள் தொகை	154	
4	இவ்வார்டில் உள்ள கட்டடங்களின் எண்ணிக்கை (தெருவாரியாக)	ரோடு தெரு	18
		பெரிய தெரு	19
		மொத்தம்	37
5	இவ்வார்டில் உள்ள வீடுகளின் எண்ணிக்கை (தெருவாரியாக)	ரோடு தெரு	
		(1 – 18)	18
		பெரிய தெரு	
		34 – 52	19
	மொத்த வீடுகளின் எண்ணிக்கை	37	
6	இவ்வார்டின் எல்லைகள்		
	வடக்கு	வார்டு 1	
	கிழக்கு	திம்மராஜம்பேட்டை	
	தெற்கு	வார்டு 5	
	மேற்கு	வார்டு 3	
7	இவ்வார்டின் மொத்த மக்கள் தொகை	154	
8	தாங்கி உள்ளாட்சி அமைப்பில் உள்ள இவ்வார்டின் மக்கள் தொகை, ஒரு வார்டின் சராசரி மக்கள் தொகையை விட குறைவாகவோ/கூடுதலாகவோ இருப்பின் அதற்கான காரணம்	குறிப்பு இல்லை	
9	குறிப்பு	குறிப்பு இல்லை	

**இணைப்பு – 2 (அ)
(கிராம ஊராட்சி)**

தாங்கி வரைவு வார்டு மறுவரையறை (Delimitation) அறிக்கை
மாவட்டத்தின் பெயர் காஞ்சிபுரம்
ஊராட்சி ஒன்றியத்தின் பெயர் வாலாஜாபாத்
கிராம ஊராட்சியின் பெயர் தாங்கி

1	வார்டு எண்	3	
2	இவ்வார்டில் உள்ளடங்கிய பகுதிகளின் பெயர்கள்	ரோடு தெரு, நடுத்தெரு	
3	வார்டின் சராசரி மக்கள் தொகை	154	
4	இவ்வார்டில் உள்ள கட்டடங்களின் எண்ணிக்கை (தெருவாரியாக)	ரோடு தெரு	19
		நடுத்தெரு	11
		மொத்தம்	30
5	இவ்வார்டில் உள்ள வீடுகளின் எண்ணிக்கை (தெருவாரியாக)	ரோடு தெரு	
		(19 – 33)=15 (209– 211)=3, 223=1	19
		நடுத்தெரு	
		76 – 86	11
	மொத்த வீடுகளின் எண்ணிக்கை	30	
6	இவ்வார்டின் எல்லைகள்		
	வடக்கு	வார்டு 1	
	கிழக்கு	வார்டு 2	
	தெற்கு	வார்டு 4	
	மேற்கு	நாய்கன்பேட்டை	
7	இவ்வார்டின் மொத்த மக்கள் தொகை	125	
8	தாங்கி உள்ளாட்சி அமைப்பில் உள்ள இவ்வார்டின் மக்கள் தொகை, ஒரு வார்டின் சராசரி மக்கள் தொகையை விட குறைவாகவோ/கூடுதலாகவோ இருப்பின் அதற்கான காரணம்	குறிப்பு இல்லை	
9	குறிப்பு	குறிப்பு இல்லை	

**இணைப்பு – 2 (அ)
(கிராம ஊராட்சி)**

தாங்கி வரைவு வார்டு மறுவரையறை (Delimitation) அறிக்கை
மாவட்டத்தின் பெயர் – காஞ்சிபுரம்
ஊராட்சி ஒன்றியத்தின் பெயர் – வாலாஜாபாத்
கிராம ஊராட்சியின் பெயர் – தாங்கி

1	வார்டு எண்	4	
2	இவ்வார்டில் உள்ளடங்கிய பகுதிகளின் பெயர்கள்	நடுத் தெரு, வேளாளர் தெரு, வள்ளுவர் தெரு	
3	வார்டின் சராசரி மக்கள் தொகை	154	
4	இவ்வார்டில் உள்ள கட்டடங்களின் எண்ணிக்கை (தெருவாரியாக)	நடுத் தெரு	18
		வேளாளர் தெரு	15
		வள்ளுவர் தெரு	2
		மொத்தம்	35
5	இவ்வார்டில் உள்ள வீடுகளின் எண்ணிக்கை (தெருவாரியாக)	நடுத் தெரு	
		87 – 104	18
		வேளாளர் தெரு	
		105 – 118, 224	15
		வள்ளுவர் தெரு	
		119 – 120	2
	மொத்த வீடுகளின் எண்ணிக்கை	35	
6	இவ்வார்டின் எல்லைகள்		
	வடக்கு	வார்டு 3	
	கிழக்கு	வார்டு 2	
	தெற்கு	வார்டு 5	
	மேற்கு	நாய்கன்பேட்டை	
7	இவ்வார்டின் மொத்த மக்கள் தொகை	145	
8	தாங்கி உள்ளாட்சி அமைப்பில் உள்ள இவ்வார்டின் மக்கள் தொகை, ஒரு வார்டின் சராசரி மக்கள் தொகையை விட குறைவாகவோ/கூடுதலாகவோ இருப்பின் அதற்கான காரணம்	குறிப்பு இல்லை	
9	குறிப்பு	குறிப்பு இல்லை	

**இணைப்பு – 2 (அ)
(கிராம ஊராட்சி)**

தாங்கி வரைவு வார்டு மறுவரையறை (Delimitation) அறிக்கை

மாவட்டத்தின் பெயர் – காஞ்சிபுரம்
 ஊராட்சி ஒன்றியத்தின் பெயர் – வாலாஜாபாத்
 கிராம ஊராட்சியின் பெயர் – தாங்கி

1	வார்டு எண்	5	
2	இவ்வார்டில் உள்ளடங்கிய பகுதிகளின் பெயர்கள்	வள்ளூவர் தெரு, சின்னத்தெரு, நடுத்தெரு, பெரிய தெரு,	
3	வார்டின் சராசரி மக்கள் தொகை	154	
4	இவ்வார்டில் உள்ள கட்டடங்களின் எண்ணிக்கை (தெருவாரியாக)	வள்ளூவர் தெரு	10
		சின்னத்தெரு	22
		நடுத்தெரு	10
		பெரிய தெரு	4
		மொத்தம்	46
5	இவ்வார்டில் உள்ள வீடுகளின் எண்ணிக்கை (தெருவாரியாக)	வள்ளூவர் தெரு	
		121 – 130	10
		சின்னத்தெரு	
		131 – 143 , 214 – 222	22
		நடுத்தெரு	
		144 – 153	10
		பெரிய தெரு	
		154 – 157	4
மொத்த வீடுகளின் எண்ணிக்கை	46		
6	இவ்வார்டின் எல்லைகள்		
	வடக்கு	வார்டு 2	
	கிழக்கு	திம்மராஜாம்பேட்டை	
	தெற்கு	வார்டு 6	
	மேற்கு	வார்டு 4	
7	இவ்வார்டின் மொத்த மக்கள் தொகை	191	
8	தாங்கி உள்ளாட்சி அமைப்பில் உள்ள இவ்வார்டின் மக்கள் தொகை, ஒரு வார்டின் சராசரி மக்கள் தொகையை விட குறைவாகவோ/கூடுதலாகவோ இருப்பின் அதற்கான காரணம்	குறிப்பு இல்லை	
9	குறிப்பு	குறிப்பு இல்லை	

**இணைப்பு – 2 (அ)
(கிராம ஊராட்சி)**

தாங்கி வரைவு வார்டு மறுவரையறை (Delimitation) அறிக்கை

மாவட்டத்தின் பெயர் – காஞ்சிபுரம்
 ஊராட்சி ஒன்றியத்தின் பெயர் – வாலாஜாபாத்
 கிராம ஊராட்சியின் பெயர் – தாங்கி

1	வார்டு எண்	6	
2	இவ்வார்டில் உள்ளடங்கிய பகுதிகளின் பெயர்கள்	பெரிய தெரு	
3	வார்டின் சராசரி மக்கள் தொகை	154	
4	இவ்வார்டில் உள்ள கட்டடங்களின் எண்ணிக்கை (தெருவாரியாக)	பெரிய தெரு	44
		மொத்தம்	44
5	இவ்வார்டில் உள்ள வீடுகளின் எண்ணிக்கை (தெருவாரியாக)	பெரிய தெரு	
		158 – 201	44
		மொத்த வீடுகளின் எண்ணிக்கை	44
6	இவ்வார்டின் எல்லைகள்		
	வடக்கு	வார்டு 5	
	கிழக்கு	திம்மராஜாம்பேட்டை	
	தெற்கு	வில்லிவலம்	
	மேற்கு	நாய்கன்பேட்டை	
7	இவ்வார்டின் மொத்த மக்கள் தொகை	183	
8	தாங்கி உள்ளாட்சி அமைப்பில் உள்ள இவ்வார்டின் மக்கள் தொகை, ஒரு வார்டின் சராசரி மக்கள் தொகையை விட குறைவாகவோ/கூடுதலாகவோ இருப்பின் அதற்கான காரணம்	குறிப்பு இல்லை	
9	குறிப்பு	குறிப்பு இல்லை	

இணைப்பு- 3 (அ)
சான்று
(எல்லை மறுவரையறை அலுவலரால் வழங்கப்பட வேண்டியது)

காஞ்சிபுரம் மாவட்டம், வாலாஜபாத் ஊராட்சி ஒன்றியம், தாங்கி ஊராட்சியின் வார்டு எல்லை மறுவரையறையின்போது தாங்கி ஊராட்சியின் எந்தப் பகுதியும் / நிலப்பரப்பும் விடுபடவில்லையென்றும், அருகிலுள்ள வேறு ஊரக / நகர்ப்புறத்தைச் சார்ந்த பகுதிகள் எதுவும் இதனுடன் சேர்க்கப்படவில்லை என்றும் சான்றளிக்கப்படுகிறது.

இடம் :
நாள் :

கையொப்பம் :
பெயர் :
பதவி :

இணைப்பு- 3 (ஆ)
சான்று

(மாவட்ட எல்லை மறுவரையறை அலுவலரால் வழங்கப்பட வேண்டியது)

காஞ்சிபுரம் மாவட்டம், வாலாஜபாத் ஊராட்சி ஒன்றியம், தாங்கி ஊராட்சியின் வார்டு எல்லை மறுவரையறையின்போது தாங்கி ஊராட்சியின் எந்தப் பகுதியும் / நிலப்பரப்பும் விடுபடவில்லையென்றும், அருகிலுள்ள வேறு ஊரக / நகர்ப்புறத்தைச் சார்ந்த பகுதிகள் எதுவும் இதனுடன் சேர்க்கப்படவில்லை என்றும் சான்றளிக்கப்படுகிறது.

இடம் :
நாள் :

கையொப்பம் :
பெயர் :
பதவி :

படிவம்

இணைப்பு – 4 (அ)

ஊரகம்

(கிராம ஊராட்சி)

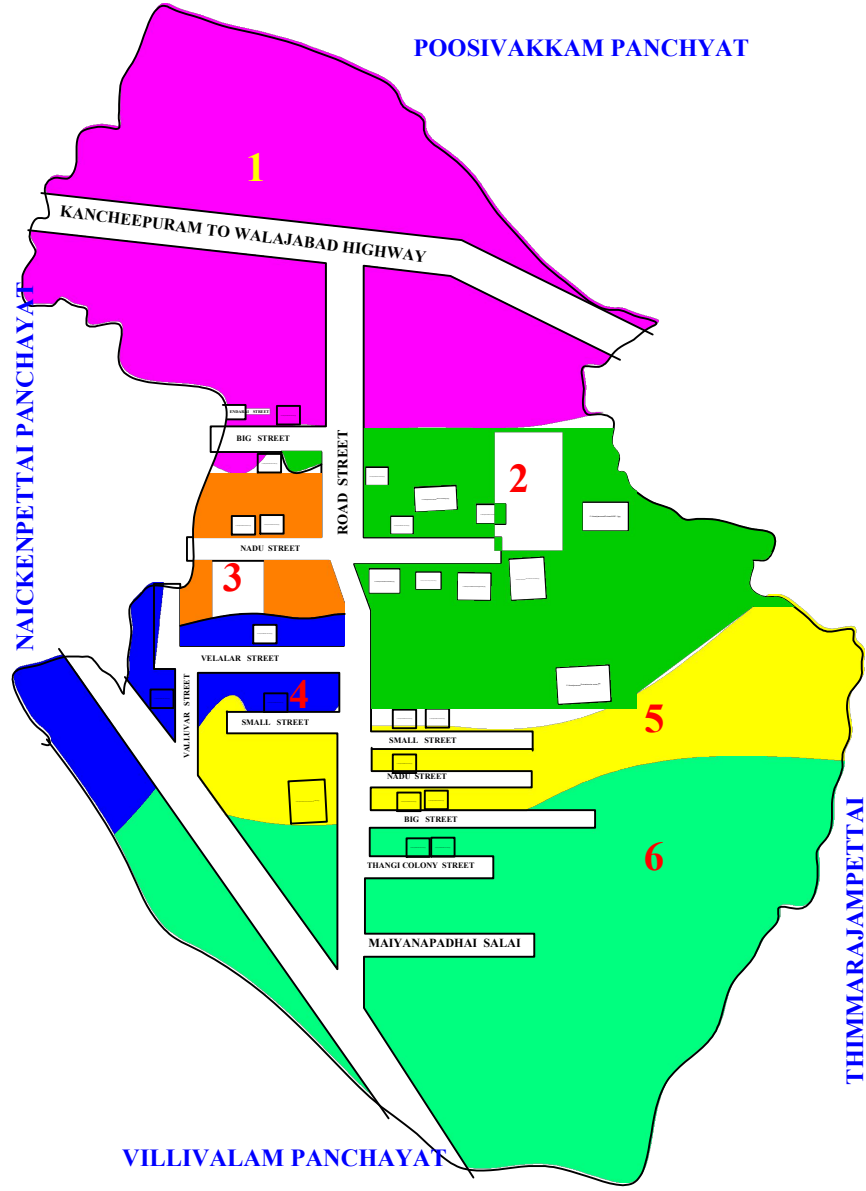
தாங்கி உள்ளட்சி அமைப்பு வார்டு மறுவரையறை (Delimitation) கருத்துருவின் ஒருங்கிணைப்பட்ட தொகுப்பு










மாவட்டத்தின் பெயர் - காஞ்சிபுரம்
ஊராட்சி ஒன்றியத்தின் பெயர் - வாலாஜாபாத்
கிராம ஊராட்சியின் பெயர் - தாங்கி

வார்டு எண்	மொத்த மக்கள் தொகை	வார்டின் எல்லைகள்			
		வடக்கு	கிழக்கு	தெற்கு	மேற்கு
1	2	3	4	5	6
1	30	பூசிவாக்கம்	வார்டு 2	வார்டு 3	நாய்கன்பேட்டை
2	37	வார்டு 1	திம்மராஜம்பேட்டை	வார்டு 5	வார்டு 3
3	30	வார்டு 1	வார்டு 2	வார்டு 4	நாய்கன்பேட்டை
4	35	வார்டு 3	வார்டு 2	வார்டு 5	நாய்கன்பேட்டை
5	46	வார்டு 2	திம்மராஜம்பேட்டை	வார்டு 6	வார்டு 4
6	44	வார்டு 5	திம்மராஜம்பேட்டை	வில்லிவலம்	நாய்கன்பேட்டை

**KANCHEEPURAM DISTRICT, WALAJABAD PANCHAYAT UNION, THANGI
PANCHAYAT VILLAGE PANCHAYAT WARD DELIMITATION PROPOSED MAP AS PER
2011 CENSUS POPULATION**

C:\User\jevausa\Pictures\NS.png



-  PANCHAYAT OFFICE
-  ANGANVADI
-  LIBRARY
-  OHT
-  SCHOOL BUILDING
-  SHG BUILDING
-  IWSC BUILDING
-  VPSC
-  HOUSE

WARD NO	HABITATION	STREET NAME	HOUSE HOLDS	POPULATION
1.	THANGI	PERIYA STREET, ENDARAI STREET	30	124
2.	THANGI	PERIYA STREET, ROAD STREET	37	154
3.	THANGI	ROAD STREET, NADU STREET	30	125
4.	THANGI	NADU STREET, VELALAR STREET, VALLUVAR STREET	35	145
5.	THANGI COLONY	NADU STREET, VALLUVAR STREET, PERIYA STREET, SMALL STREET	46	191
6.	THANGI COLONY	PERIYA STREET	44	183