



पत्र संख्या-1530/खनिज-एम0एम0सी-तीस-विविध (2018-19) दिनांक-20.02.2019
के क्रम में DEIAA की बैठक दिनांक-25.02.2019 का कार्यवृत्त :-


जिलाधिकारी, हमीरपुर के पत्र संख्या-1414/खनिज-एम0एम0सी-तीस-विविध (2018-19) दिनांक-30.01.2019 व प्रभागीय वनाधिकारी, हमीरपुर के पत्र संख्या-1867/26-1 दिनांक-31.01.2019 के क्रम में वन विभाग, राजस्व विभाग, खनन विभाग द्वारा खनन क्षेत्रों का संयुक्त सर्वेक्षण कर राजस्व मानचित्र पर क्षेत्र को प्रदर्शित करते हुये संयुक्त आख्या प्रस्तुत की गई है। संयुक्त आख्या के आधार पर संशोधित क्षेत्रफल एवं समानुपातिक मात्रा का संशोधन DSR में किये जाने हेतु DEAC की बैठक दिनांक-14.02.2019 को समिति द्वारा विचार किया गया। विचारोपरान्त DEAC द्वारा निम्न विवरण के अनुसार कुल-09 क्षेत्रों के सम्बन्ध में DSR में निम्नवत संशोधन हेतु संस्तुति प्रदान की गयी :-


| क्र० सं० | तहसील | ग्राम | नदी | खण्ड संख्या | DSR में अंकित क्षेत्र व क्षेत्रफल | | संयुक्त सर्वेक्षण के अनुसार प्रस्तावित | | अभ्युक्ति |
|----------|-------|--------------|-----------|-------------|-----------------------------------|--------------------|--|--------------------|--|
| | | | | | क्षेत्रफल (हे०) | मात्रा (घनमी० में) | क्षेत्रफल (हे०) | मात्रा (घनमी० में) | |
| 1. | सरीला | रिरुआ बसरिया | बेतवा नदी | 22/2 | 36.437 | 582919 | 14.000 | 223972 | - |
| 2. | सरीला | रिरुआ बसरिया | बेतवा नदी | 22/4 | 36.437 | 582919 | 22.000 | 351956 | - |
| 3. | सरीला | रिरुआ बसरिया | बेतवा नदी | 22/5 | 35.222 | 563482 | 23.000 | 367954 | - |
| 4. | सरीला | रिरुआ बसरिया | बेतवा नदी | 22/6 | 36.437 | 582919 | 23.000 | 367954 | - |
| 5. | सरीला | रिरुआ बसरिया | बेतवा नदी | 22/7 | 24.291 | 388608 | 12.000 | 191977 | - |
| 6. | सरीला | चण्डौत | बेतवा नदी | 21/1 | - | - | 16.000 | 240000 | - |
| 7. | राठ | टोला खंगारन | घसान नदी | 4 | 20.242 | 323832 | 21.000 | 335959 | यह क्षेत्र पुराना जिगनी खण्ड संख्या-1 है |
| 8. | राठ | टोला खंगारन | घसान नदी | 5 | 20.242 | 323832 | 13.000 | 207975 | - |
| 9. | राठ | टोला खंगारन | घसान नदी | 6 | 17.408 | 278493 | 13.000 | 207974 | - |

अतः DEAC की संस्तुति के क्रम में DEIAA के समक्ष विचारोपरान्त उक्त विवरण के अनुसार कुल 09 क्षेत्रों के सम्बन्ध में DSR में संशोधन अनुमोदित किया जाता है।


(अजीत प्रकाश)
उप जिलाधिकारी,
हमीरपुर
सदस्य, DEIAA


(जीतेन्द्र मोहन श्रीवास्तव)
उप निदेशक, कृषि प्रसार,
हमीरपुर
सदस्य, DEIAA


(संजीव कुमार)
प्रभागीय वनाधिकारी,
वन प्रभाग, हमीरपुर
सदस्य, DEIAA


(अभिषेक प्रकाश)
जिला मजिस्ट्रेट,
हमीरपुर
अध्यक्ष, DEIAA