

कार्यालय कलेक्टर एवं पदेन उपसचिव, राजस्व एवं आपदा प्रबंधन विभाग रायपुर
अधिसूचना

क्रमांक 348 भू अर्जन/भू अ. प्र. क अ/82 वर्ष 2017-18

रायपुर दिनांक 5.3.2018

भूमि अर्जन पूनर्वासन और पुनर्व्यवस्थापन के उचित प्रतिकर और पारदर्शिता का अधिकार अधिनियम 2013 की धारा के सहपठित नियम 7 के अंतर्गत नीचे अनुसूची में उल्लेखित भूमि का अर्जन लोक प्रयोजन हेतु राज्य सरकार द्वारा आशयित हैं। अर्थात् :-

भूमि का विवरण				लोक प्रयोजन का विवरण
जिला	तहसील	ग्राम /नगर	क्षेत्रफल	
1	2	3	4	6
रायपुर	आरंग	बरौदा	रकबा 8.37 हे. संलग्न सूची	नया रायपुर विकास क्षेत्र में स्थित ग्राम बरौदा में एयरपोर्ट डी.व्ही.ओ.आर. एवं पार्किंग निर्माण

उपरोक्त उल्लेखित भूमि के अर्जन हेतु सामाजिक समाघात निर्धारण सहमती तथा जन सुनवाई दिनांक 4.3.2018 को समय 11.30 स्थान ग्राम बरौदा पंचायत भवन में नियत की गई हैं। प्रस्तावित भूमि का अन्य विवरण निम्नानुसार हैं :-

- 1:- क्या प्रभावित अर्जन से लोक प्रयोजन पूरा होता है - नया रायपुर विकास क्षेत्र में स्थित ग्राम बरौदा में एयरपोर्ट डी.व्ही.ओ.आर एवं पार्किंग निर्माण किया जाना है जिससे आम जनता को हवाई यात्रा में सुविधा होगी
- 2:- प्रत्यक्ष रूप से प्रभावित कुटुम्बों की संख्या का आंकलन एवं विस्तृत विवरण।
- 16 परिवार
- 3:- अप्रत्यक्ष रूप से प्रभावित कुटुम्बों की संख्या का आंकलन एवं विस्तृत विवरण। - निरंक
- 4:- विस्थापित होने वाले कुटुम्बों की संख्या का आंकलन एवं विस्तृत विवरण, किस रूप में प्रभावित होंगे - निरंक
- 5: प्रस्तावित अर्जन से प्रभावित होने वाले शासकीय, सार्वजनिक निजी भूमि, मकान अन्य सम्पत्ति आदि - निरंक
- 6:- क्या अर्जन हेतु प्रस्तावित भूमि का रकबे को कम किया जा सकता है। नहीं
- 7:- क्या किसी अन्य वैकल्पिक स्थान पर, भूमि अर्जन करने पर विचार हुआ है, और वह अनुपयोगी पाया गया है। हाँ
- 8:- परियोजना के सामाजिक समाघातों तथा उनको ठीक करने की प्रकृति तथा ठीक करने में आने वाले व्यय का अध्ययन। निरंक
- 9- परियोजना का कुल व्यय। अनुमानित राशि ₹ 74.00 लाख
- 10:- परियोजना से होने वाले लाभ- आवागमन की सुविधा होगी
- 11:- परियोजना से प्रभावित होने वाले अन्य घटक। निरंक

उपरोक्त भूमि के संबंध संबंध में किसी व्यक्ति/ संस्था/ अन्य को कोई सुझाव, जानकारी देना हो तो विहित तिथि/ समय एवं स्थान पर दी जा सकेगी।

(ओम प्रकाश चौधरी)

कलेक्टर एवं पदेन उपसचिव, छ0ग0शासन
छत्तीसगढ़ राजस्व विभाग रायपुर (छ0ग0)

पृ०क० क्रमांक / भू अर्जन / 2017 . 348 -2- 1962 रायपुर दिनांक 5/3/2018
 प्रतिलिपि:- 7/3/18

- 1:- सचिव, छ०ग०शासन राजस्व एवं आपदा प्रबन्धन विभाग मंत्रालय नया रायपुर जिला रायपुर को सूचनार्थ प्रेषित ।
- 2:- मुख्य कार्यपालन अधिकारी नया रायपुर विकास प्राधिकरण नया रायपुर को सूचनार्थ । अधिसूचना का प्रकाशन 2 स्थानीय समाचार में तत्काल प्रकाशन हेतु अग्रेषित । प्रभावितों व्यक्तियों को सूचित करते हुये सभी प्रासंगिक बिन्दुओं पर स्थानीय निकाय से अभिमत प्राप्त कर प्रस्तुत करना सुनिश्चित करेंगे ।
- 3:- अनुविभागीय अधिकारी राजस्व एवं भू अर्जन अधिकारी आरंग को सूचनार्थ एवं आवश्यक कार्यवाही हेतु अग्रेषित ।
- 4-प्रभारी अधिकारी (एन.आई सी) रायपुर को सूचनार्थ । वेबसाईड पर प्रकाशन हेतु अग्रेषित ।
- 5:- मुख्य नगर पालिका अधिरकी आरंग को सूचनार्थ एवं आवश्यक कार्यवाही हेतु अग्रेषित ।
- 6:- तहसीलदार आरंग को सूचनार्थ एवं आवश्यक कार्यवाही हेतु अग्रेषित । अधिसूचना का प्रकाशन जिला कार्यालय अनुविभाग कार्यालय एवं नगर पालिका निगम में करवा कर रिपोर्ट भेजना सुनिश्चित करें ।
- 7:- समाजिक समाघात निर्धारण सहमती सुनवाई हेतु गठित दल के सदस्य/ भू अर्जन पुर्न व्यवस्थापन विशेषज्ञ को सूचनार्थ एवं आवश्यक कार्यवाही हेतु अग्रेषित ।
- 8:- सचिव, ग्राम पंचायत, बरौदा तहसील आरंग को सूचनार्थ । उक्त अधिसूचना का प्रकाशन पंचायत के सूचना पटल में कराने एवं ग्राम पंचायत/ ग्राम सभा से अभिमत प्राप्त कर प्रस्तुत करने हेतु सूचनार्थ ।

(ओम प्रकाश चौधरी)

कलेक्टर एवं पदेन उपसचिव, छ०ग०शासन
 छत्तीसगढ़ राजस्व विभाग रायपुर (छ०ग०)


नया रायपुर परियोजना
 नया रायपुर में डी.डी.ओ.आर एवं नाभियम निर्माण हेतु भू-अर्जन की आतावर सूची
 ग्राम-बरोद, प.ह.नं.-17, रा.नि.म.-मदिरहसौद, तहसील-आरंग जिला-रायपुर

क्र.	खसरा क्रमांक	कुल रकबा हे.	भू-अर्जन हेतु प्रस्तावित रकबां हे.	कैफियत
1	414	0.19	0.16	निजी भूमि
2	427	0.13	0.03	निजी भूमि
3	428	0.12	0.08	निजी भूमि
4	443	0.54	0.10	निजी भूमि
5	1183	0.13	0.03	निजी भूमि
6	1184	0.16	0.01	निजी भूमि
7	1185	0.15	0.15	निजी भूमि
8	1187	0.28	0.21	निजी भूमि
9	1190	0.32	0.13	निजी भूमि
10	1191	0.37	0.04	निजी भूमि
11	1207 / 1	0.03	0.03	निजी भूमि
12	1226 / 1	0.30	0.30	निजी भूमि
13	1289 / 1	0.10	0.10	निजी भूमि
14	1294 / 1	0.14	0.14	निजी भूमि
15	1323 / 1	0.17	0.17	निजी भूमि
16	1324 / 1	0.26	0.26	निजी भूमि
17	1325	1.26	1.26	निजी भूमि
18	1327 / 1	0.60	0.60	निजी भूमि
19	1329 / 1	0.06	0.06	निजी भूमि
20	1332 / 1	0.05	0.05	निजी भूमि
21	1333 / 1	0.02	0.02	निजी भूमि
22	1342 / 1	0.96	0.34	निजी भूमि
23	1343	0.49	0.01	निजी भूमि
24	1348	0.25	0.15	निजी भूमि
25	1349	0.29	0.29	निजी भूमि
26	1350	0.18	0.18	निजी भूमि
27	1351	0.33	0.33	निजी भूमि
28	1352	1.48	0.29	निजी भूमि
29	1359	0.16	0.02	निजी भूमि
30	1360	0.16	0.06	निजी भूमि
31	1361	0.14	0.09	निजी भूमि
32	1362	0.10	0.10	निजी भूमि
33	1364 / 1	1.00	0.60	निजी भूमि

नया रायपुर डी.डी. अर्जन एवं नवीकरण हेतु
 भू-अर्जन की जातावार सूची
 ग्राम-बंसीदा, प.ड.नं.-17, रा.नि.न.-मंदिरहसौद, तहसील-आरंग
 जिला-रायपुर

क्र.	खसरा क्रमांक	कुल रकबा हे.	भू-अर्जन हेतु प्रस्तावित रकबा हे.	कैफियत
34	1363/1	0.34	0.34	निजी भूमि
35	1368	0.36	0.36	निजी भूमि
36	1369	0.18	0.18	निजी भूमि
37	1370	0.22	0.02	निजी भूमि
38	1371	0.19	0.07	निजी भूमि
39	1378	3.96	1.01	निजी भूमि
	योग-39	16.22	8.37	निजी भूमि


हस्ताक्षर


 21/11/2018
 हल्का पटवारी

राजस्व निरीक्षण (नियमित)




नायब तहसीलदार
 तहसील मंदिरहसौद


 राजस्व निरीक्षक
 एन.आर.डी.ए.


 प्रबंधक (भूमि)
 एन.आर.डी.ए.

मुख्य कार्यपालन अधिकारी
 मुख्य कार्यपालन अधिकारी
 एन.आर.डी.ए. (स. ग.)

नया रायपुर डी.डी. अर्जन एवं नवीकरण हेतु
 भू-अर्जन की जातावार सूची
 ग्राम-बंसीदा, प.ड.नं.-17, रा.नि.न.-मंदिरहसौद, तहसील-आरंग
 जिला-रायपुर


 प्रबंधक (भूमि)
 नया रायपुर डी.डी. अर्जन एवं नवीकरण हेतु
 रायपुर (स.ग.)