

कार्यालय अनुविभागीय अधिकारी (रा) सिमगा जिला बलौदाबाजार भाटापारा छगग

क/६७३ अ.वि.अ (रा) / कानूनगो / 2021 // छापन //

सिमगा दिनांक ३०/१०/2021

प्रति,

कलेक्टर


(शु-अभिलेख शाखा)

जिला बलौदाबाजार-भाटापारा छगग.

विषय- नगरीय क्षेत्र के रिक्त शासकीय भूमि का भुईयां सॉफ्टवेयर एवं जिला के वेबरसाईट में अपलोड किये जाने बाबत।


-00-

उपरोक्त विषयांगत लेख है कि छगग. शासन राजस्व एवं आपदा प्रबंधन विभाग के निर्देश दिनांक 11.09.2019 द्वारा नगरीय क्षेत्रों में अतिक्रमण भूमि के व्यवस्थापन, शासकीय भूमि का आबंटन एवं वार्षिक भू-भाटक के निर्धारण/वसूली के संबंध में दिशा निर्देश दिये गये हैं। निर्देश क्रमांक 07 में शहरी क्षेत्र में अतिक्रमण शासकीय भूमि के व्यवस्थापन के पूर्व नगरीय क्षेत्र के शासकीय भूमि की जानकारी एकत्रित एन.आई.सी. के माध्यम से भुईयां सॉफ्टवेयर में अपलोड करने के निर्देश दिये गये हैं। अतः सिमगा नगर क्षेत्र के अंतर्गत शासकीय भूमि की जानकारी संलग्न कर आपकी ओर सादर सम्बोधित है।


अनुविभागीय अधिकारी (रा)
अनुविभागीय अधिकारी
सिमगा


नगरीय क्षेत्र के ग्रामों के शासकीय भूमि की जानकारी
तहसील सिमगा , जिला बलौदाबाजार-भाटापारा छ.ग.

क्रमांक	ग्राम का नाम	प.ह.न.	रा.नि.म. का नाम	कुल ख.न.	कुल रकबा	कैफियत
1	सिमगा	15	सिमगा	7	7.560	


अनुविभागीय अधिकारी (रा)
अनुविभागीय अधिकारी
सिमगा

शासकीय भूमि का विवरण
ग्राम सिमगा

कं.	खसरा न.	रकबा (हे.)	मद	वर्तमान रिथति
1	1055 / 8	3.570	घांस	रिक्त
2	1065	0.283	घांस	रिक्त
3	1548	0.587	घांस	रिक्त
4	827 / 1	1.285	घांस	रिक्त
5	1549 / 1	0.364	घांस	रिक्त
6	664 / 5	0.202	घांस	रिक्त
7	1474 / 1	0.704	घांस	रिक्त
योग	7	7.560		


अनुविभागीय अधिकारी (रा)
अनुविभागीय अधिकारी
सिमगा
सिमगा