

शुध्दीपत्रक

जिल्हाधिकारी अमरावती /क्र. प्र.अ./भू.सं./अ.का./८३/२०२१, दि. ५/२/२०२१


अन्वये उपजिल्हाधिकारी (भूसंपादन), अ.व.प्र.क्र.-४, अमरावती यांच्या फाईलवरील भूसंपादन प्रकरण क्रमांक १७/४७/२०१७-१८, मौजा वनारशी, ता.व जि. अमरावती या प्रकरणात कलम १९ ची अधिसूचना दैनिक शासकीय मुद्रणालय व ग्रंथालय, नागपूर विभागीय पुरवणी क्र. फ्रेबुवारी १८-२४, सन २०२१ रोजी प्रसिध्दी झालेली असून वृत्तपत्र दै. आपला महाविदर्भ मध्ये दि. १३ फ्रेबुवारी २०२१ रोजी व दै. नवलोकयात्रा मध्ये दि. १५ फ्रेबुवारी २०२१ रोजी प्रसिध्दी झालेली असून ती खालील प्रमाणे वाचावे.

अनुसुची एक जमीनीचे वर्णन

भूसंपादन प्रकरण क्रमांक:- १७/४७/२०१७-१८, मौजा वनारशी, ता.व जि. अमरावती
संपादनाचे प्रायोजन:- निम्न पेढी प्रकल्पाच्या मौजा वनारशी, ता. व जि. अमरावती येथील पर्यायी रस्ता वलगाव ते कुंड पांडरी रा. मा. २९८ ला सा.क्र.१/८०० पासून १०/००ला पर्यायी वळण रस्त्याच्या संपादनाच्या कामाकरीता.


ऐवजी			असे वाचावे		
अ.क्र.	सर्व्हे क्र./गट क्र.	संपादन करावयाचे क्षेत्रफळ (हे.आर)	अ.क्र.	सर्व्हे क्र./गट क्र.	संपादन करावयाचे क्षेत्रफळ (हे.आर)
११	८५ पै.	२.१२	११	२९	२.१२



उपजिल्हाधिकारी (भूसंपादन),
अ. व. प्र. क्र. -४, अमरावती


(पवनीत कौर)
जिल्हाधिकारी, अमरावती

प्रतिलिपी दै.-----

यांना विनंती करण्यात येते की, त्यांनी उपरोक्त शुध्दीपत्रक त्वरीत प्रसिध्द करून प्रकाशनाच्या पाच प्रती या कार्यालयास त्वरीत पाठवाव्यात.


उपजिल्हाधिकारी (भूसंपादन),
अ. व. प्र. क्र. -४, अमरावती


(पवनीत कौर)
जिल्हाधिकारी, अमरावती