

कार्यालय जिलाधिकारी, गोरखपुर

(खनन अनुभाग)

संख्या 897 / खनिज-2018


दिनांक: 11.12.2018


शुद्धि पत्र


सर्व साधारण को सूचित किया जाता है कि जिला सर्वेक्षण रिपोर्ट, गोरखपुर दिनांक 12.10.2018 को अंतिम रूप से अनुमोदन कर जिले की एन0आई0सी0 वेब पोर्टल पर अपलोड किया गया था जिसके पृष्ठ संख्या 15 के क्र0सं0 06 पर अंकित बालू खनन क्षेत्र रजौली बुजुर्ग को छोड़कर सोहराभार तक गाटा सं0/जोन सं0/खण्ड संख्या घा-14 घाघरा नदी तहसील गोला क्षेत्र 42.493 हे0 8,49,860 घनमीटर साधारण बालू अंकित है को अब 6.00 हे0, 1,20,000 घनमीटर साधारण बालू संशोधित समझा जाये एवं निम्नानुसार पढा जाये जो निम्नवत् है:-

क्र0 सं0	उप खनिज का नाम	नदी का नाम	क्षेत्र का विवरण				नियमावली 1963 के अनुसूची-1 के अनुसार रायल्टी दर (रु0 प्रति घनमीटर)	खनन योग्य आंकलित उप खनिज का भण्डार (घनमी0 प्रतिवर्ष)
			तहसील	ग्राम	गाटा सं0/खण्ड सं0/जोन सं0	क्षेत्रफल (हे0 में)		
1	2	3	4	5	6	7	8	9
1	सा0 बालू	घाघरा	गोला	रजौली बुजुर्ग को छोड़कर सोहराभार तक	घा0 14	6.00	65	1,20,000


जिला खनन अधिकारी /
सदस्य सचिव डी0ई0ए0सी0,
गोरखपुर


प्रभारी अधिकारी खनिज /
मुख्य राजस्व अधिकारी,
गोरखपुर


प्रभागीय वनाधिकारी,
गोरखपुर / (सदस्य,
डी0ई0आई0ए0ए0)


उप जिलाधिकारी सदर /
ज्वाइंट मजिस्ट्रेट, गोरखपुर
(सदस्य-सचिव, डी0ई0आई0ए0ए0)


(अध्यक्ष डी0ई0आई0ए0ए0)
जिलाधिकारी,
गोरखपुर